



A vibrant tropical beach scene. The foreground shows a white sandy beach with gentle waves washing onto the shore. The water is a clear, bright turquoise color. In the background, a dense line of tall palm trees with green fronds stands against a clear, deep blue sky. One palm tree on the right is leaning over the water. The overall atmosphere is bright and sunny.

ШРІ-ЛАНКА



Демократична Соціалістична Республіка
Шрі-Ланка — країна і острів в північній частині
Індійського океану.

Столиця — Шрі-Джаяварденепура-Котте

Площа — 65 610 км²

Чисельність населення — 20 238 000 чол.

Державний устрій — унітарна республіка

Державна мова — сингальська, тамільська



Етимологія назви

ශ්‍රී ලංකා ප්‍රජාතාන්ත්‍රික සමාජවාදී ජනරජය
இலங்கை ஜனநாயக சமத்துவ குடியரசு

Усього відомо близько 80 назв острову. У колоніальну епоху він називався Цейлон. За часів Александра Македонського грецькі географи назвали острів *Тапробана* (під цим ім'ям він фігурував і в Середні віки); перси назвали острів *Серендіп*, стародавня санскритська назва була *Сингхал* – «острів левів», таміли називали острів Ланка – «благословенний». Приставка «*шрі*» висловлює глибоку повагу. У 1972 р. острів отримав сучасну назву.

Адміністративно-територіальний поділ

Країна поділяється на 9 провінцій.

Найбільше місто і головний порт – Коломбо. Тут розташовані резиденція уряду і основні економічні й культурні заклади.

Офіційною столицею вважається передмістя

Коломбо – Шрі-Джаяварденепура-Котте (місце перебування парламенту).



Офіційна валюта □ шрі-ланкійська рупія



Історичний нарис

Згідно історичної хроніки “Махавамса”, у 504 р. до н. е. острів завоював індійський принц Віджая. Його нащадки правили державою на протязі декількох століть. У XV ст. островом заволоділи китайці, а країна була поділена на велику кількість окремих князівств. У 1517 р. португальці за домовленістю з місцевими правителями збудували в м. Коломбо свій порт і поступово взяли під контроль більшу частину острова. У 1638-1639 рр. його захопили голландці й утримували до 1796 р., коли Сингала (тодішня назва Шрі-Ланки) була оголошена колонією Великобританії. У 1802 р. острів отримав статус

Населення



Чисельність населення – 20 238 000 чол.

В етнічному плані більшість мешканців країни – сингали (75 %), ланкійські таміли (16 %), а також араби, малайці, бюргери (нащадки змішаних шлюбів ланкійців з вихідцями з Європи), ведди (найдавніша корінна етнічна група острову) та інші.

Релігія

За релігійною ознакою населення Шрі-Ланки поділяється:

- буддисти 69%
- індуїсти 15%
- мусульмани 8%
- християни 8%

Конституція гарантує свободу віросповідання, але панівну роль відводить буддизму, як такому, що «займає першочергове місце».




Клімат

Шрі-Ланка знаходиться в тропічному кліматичному поясі й захищена гірським масивом від північних вітрів. Клімат спекотний, середньорічна температура повітря становить $+25^{\circ}\text{C}$ - $+30^{\circ}\text{C}$, за винятком гірських районів, де взимку знижується до $+10^{\circ}\text{C}$.



Сезон західних мусонів триває з травня по липень; у листопаді-грудні можливі невеликі дощі.

Температура води в середньому становить $+26^{\circ}\text{C}$.



Туризм
відіграє дедалі більшу
роль в економіці
країни □
популярними є
приморські курортні
міста та історичні
пам'ятки.

A vintage-style world map with various countries highlighted in different colors. A magnifying glass is positioned over the map, and a hand is pointing at the continent of South Africa. The text "Чому варто відвідати ШРИ-ЛАНКУ?" is overlaid on the map.

Чому варто відвідати
ШРИ-ЛАНКУ?

На острові розташовані
найкращі пляжі в
Південно-Східній Азії.

Наймальовничіші
прибережні курорти □

Упувелі, Нілавелі,
Хіккадува, Унаватуна.





- Шрі-Ланка □ одна з найдревніших країн світу. На невеликій території острова вісім об'єктів всесвітньої спадщини ЮНЕСКО, сім з них □ історичні міста.

The image shows a collection of ancient stone ruins in Anuradhapura, Sri Lanka. In the foreground, there are two stone archways (prabhavali) flanking a set of stone steps. Behind the steps, a large, rectangular stone platform or base is visible. In the background, numerous tall, slender stone columns of varying heights stand in a row, some with decorative capitals. The ruins are surrounded by lush green trees and a clear blue sky with some clouds. The overall scene is a well-preserved archaeological site.

Анурадхапура – святе місто і древня столиця Шрі-Ланки, його вік сягає 2000 років.

Головна святиня – старе дерево Бо, яке колись було гілкою дерева, під яким принц Сіддхартха Гаутама, прозрівши, став Буддою.

Ювелірний центр острова □ місто
Ратнапура.

Синій сапфір “Блакитна Красуня”,
який прикрашає англійську
корону, був знайдений саме на
Шрі-Ланці.






Океанічні води острова населяють 26 видів дельфінів та китів. Морські подорожі в пошуках китів пропонують місцеві рибалки. Тварину можна побачити на відстані 20-50 м.



На острові знаходиться одна з головних святинь світового буддизму. Шрі-Ланка володіє священним Зубом Будди — унікальною і, можливо, єдиною збереженою частинкою праху великого мудреця.



*На Шрі-Ланці чай всюди.
Maskwood Labookellie – найбільш
високогірна фабрика чаю, розташована
на висоті 2000 м над рівнем моря.
На місцевих фабриках з радістю, і часто
безоплатно, туристам показують
цехи і процес обробки чайних листків.*



В селах Шрі-Ланки до сьогодні практикують шаманський обряд вигнання злих духів — товіл. Це видовищна театралізована церемонія древніх народів — сингалів, які вірять в спілкування шамана з духами. Нині сингали перетворили свій обряд у яскравий спектакль, але зберігши при цьому автентичність ритуалу.


На національну кухню Шрі-Ланки впливали всі народи, які заселяли острів на протязі його довгої історії.

Традиційний стіл на Шрі-Ланці — поєднання пряності і гостроти.

Рис — основа ланкійської кухні. Варто спробувати кирибат — рис на кокосовому молоці, порізаний ромбами; лампраїс — рис з м'ясом в бананових листках.

А серед різноманіття соусів, запозичених у країн-колонізаторів, найбільш характерні — соус анчар з фруктів зі спеціями та лунуміріс, суміш цибулі і сухої риби з перцем і лимоном.



- 
- Шрі-Ланка – невеликий і компактний острів, протяжність з півночі на південь складає 450 км, з заходу на схід – 230 км.

Дякую за увагу!

Підготувала студентка
4 курсу 1 групи
Пащетник Ю. Ю.
Викладач
Кривенкова Р. Ю.