


Подорож материками

Землі
**Урок природознавства в 4
класі**

**Підготувала
учитель початкової
школи
Наталія Володимирівна
Тарасенко**







- The river
- A small town
- A large town
- A road



В 1. Географічна карта – це...

- А) зменшене у багато разів зображення половини земної кулі та її окремих частин;
- Б) збільшене у багато разів зображення всієї земної кулі або її окремих частин;
- В) зменшене у багато разів зображення всієї земної кулі або її окремих частин.

А 2. Який масштаб використовується на карті півкуль?

- А) 1см : 14000 км;
- Б) 1см : 70 км;
- В) 1см : 40 км.

А 3. Як називається умовна лінія, що знаходиться на одноковій відстані від полюсів?

- А) екватор;
- Б) меридіан;
- В) паралель.

4. Водні простори на карті позначаються:

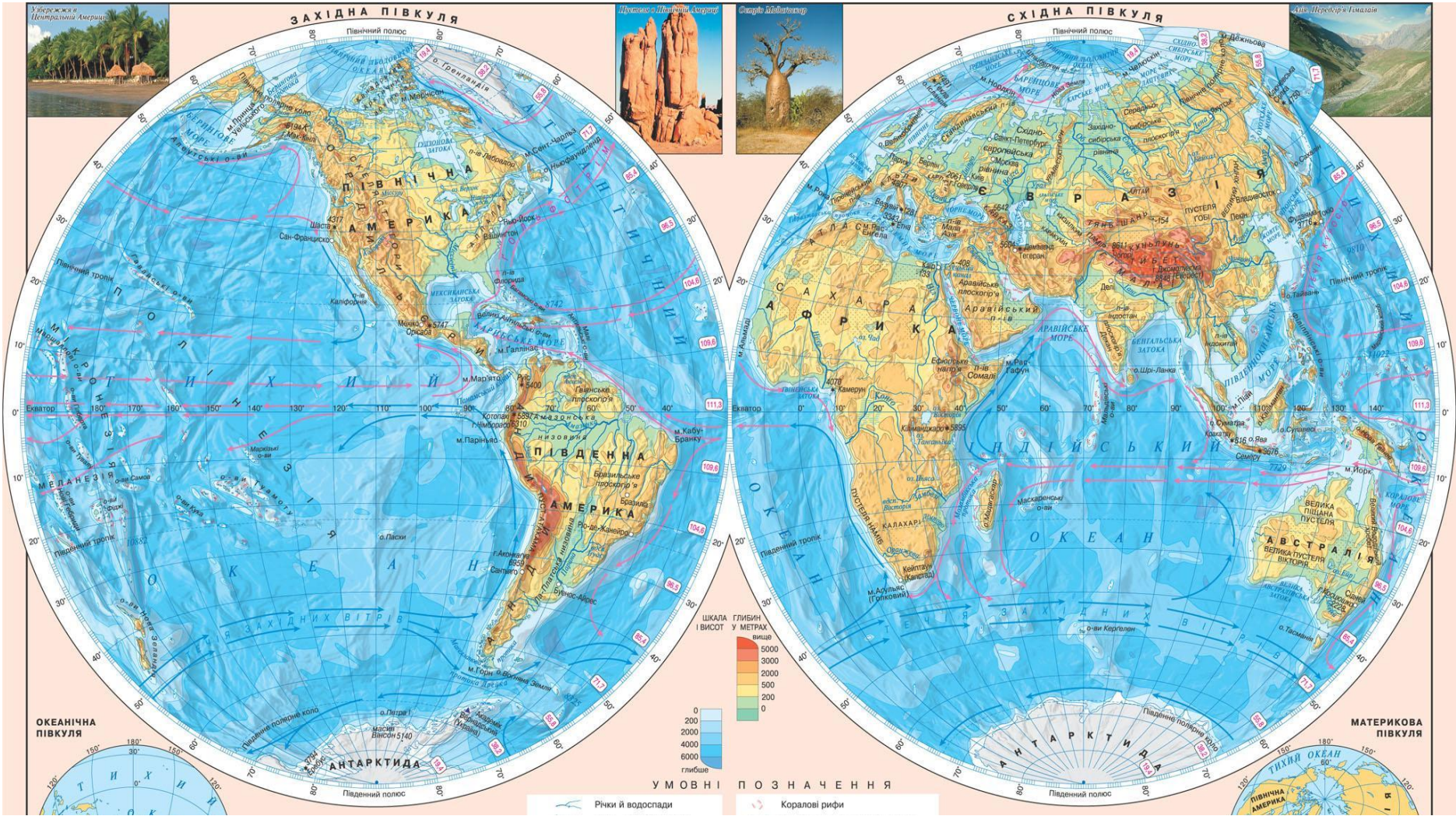

- Б**
- А) зеленим кольором;
 - Б) блакитним кольором;
 - В) коричневим кольором.

5. Картою півкуль називають:

- А**
- А) зображення всієї земної кулі;
 - Б) зображення частин глобуса;
 - В) зображення суші.

6. Глобус – це:

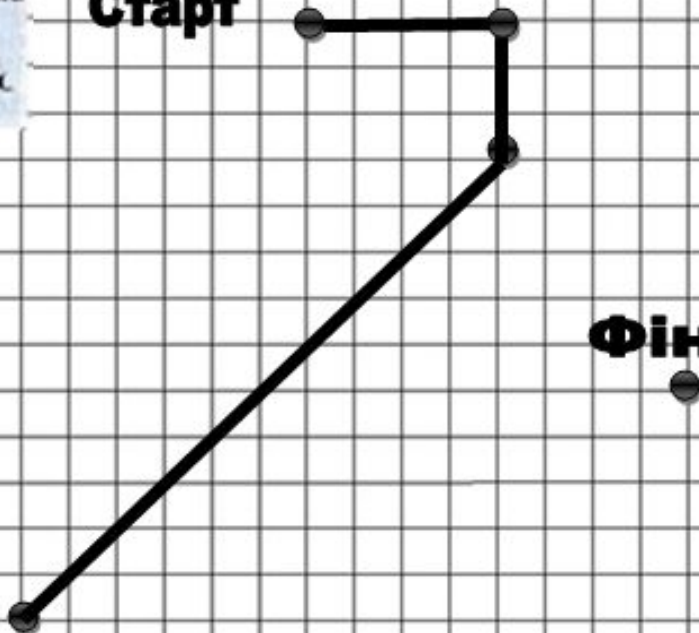
- А**
- А) модель Землі;
 - Б) модель Сонця;
 - В) модель Юпітера.



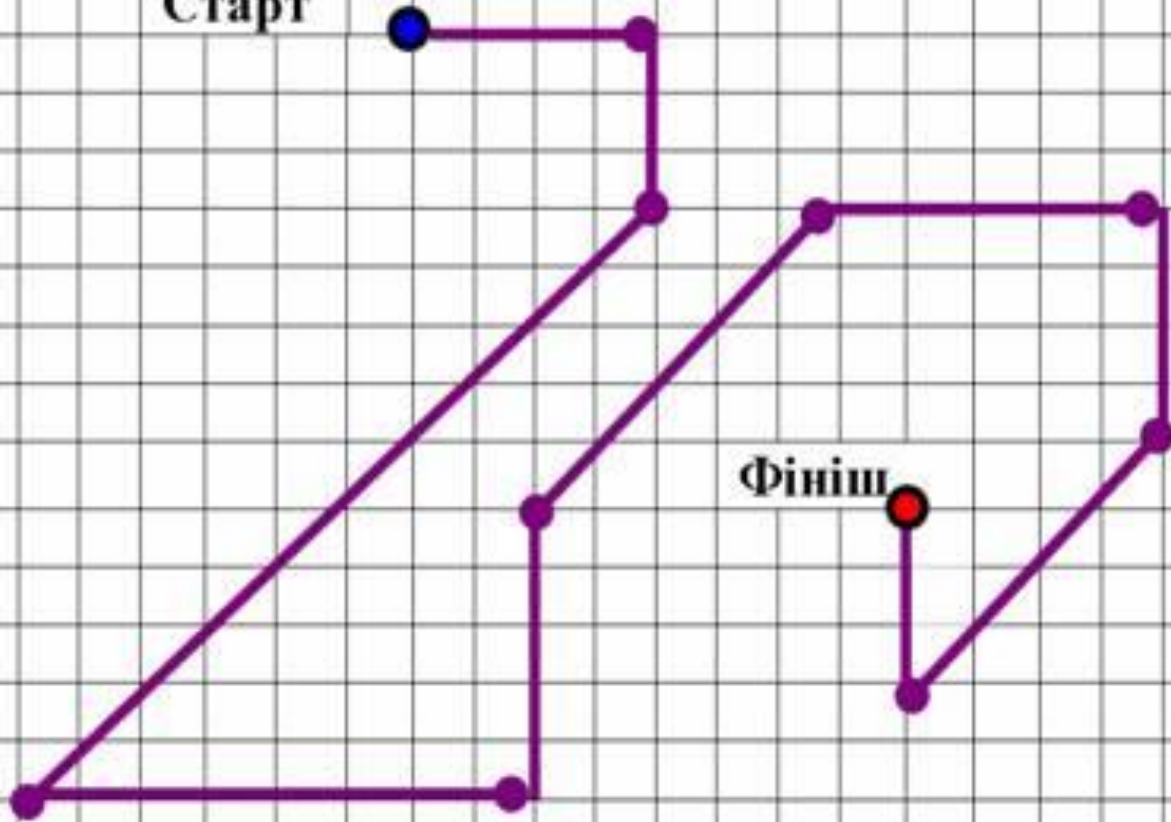


Старт

Фініш



Старт



Фініш



Велика ділянка
земної поверхні

Оточена з усіх
сторін водою

Матери

К

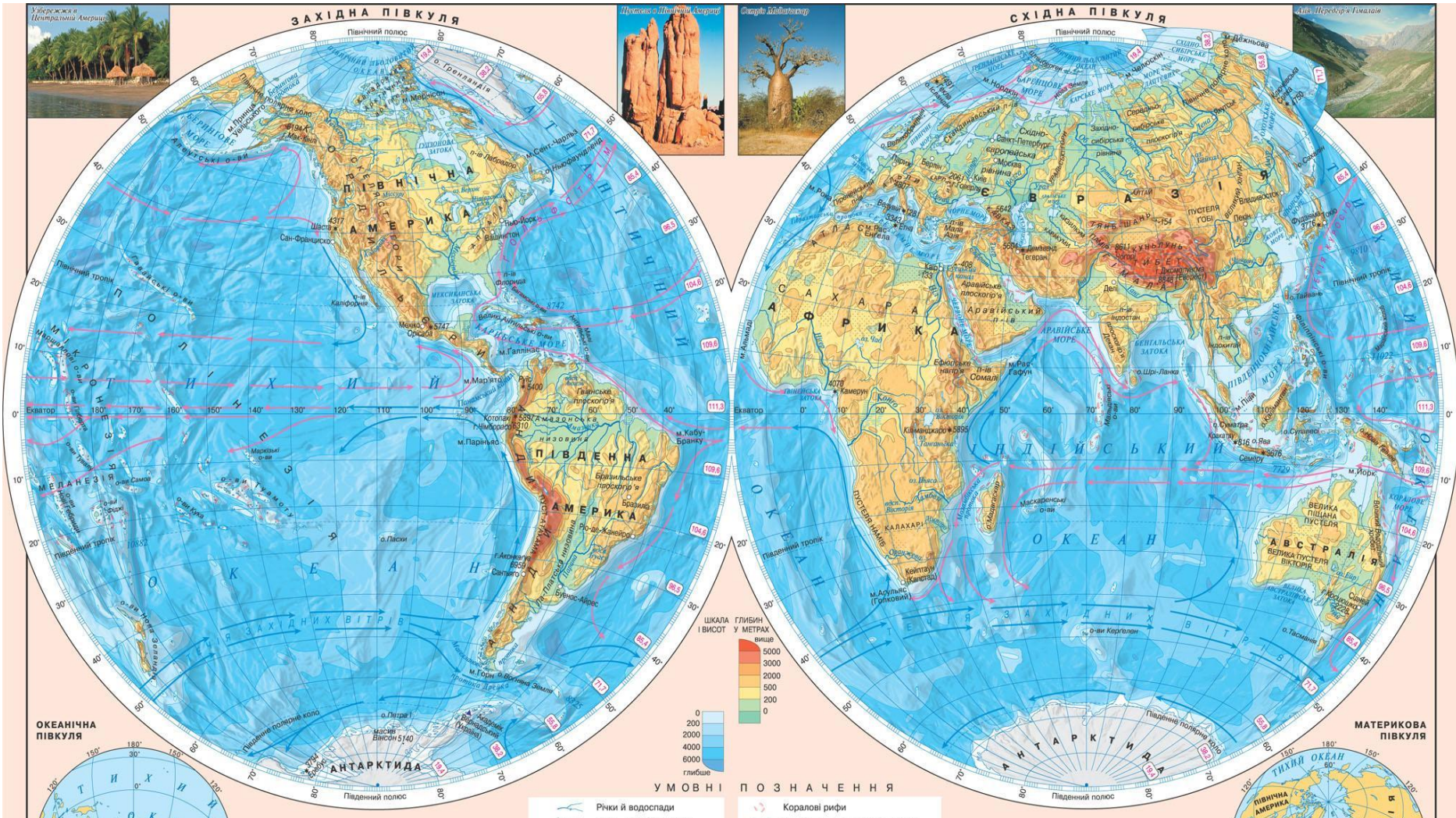

Континент

На Землі їх 6



**Па
нг
ея**





УМОВНІ ПОЗНАЧЕННЯ

Річки й водоспади

Коралові рифи





Омивається
Середземним морем
на півночі

Найбільший за
розмірами материк

Омивається Північним
Льодовитим океаном

Африка




зебри, жирафи,
слони, антилопи,
буйволи

Холодний пояс

Другий за
розмірами материк

Жаркий пояс

Австралія



Найбільший материк

Качконіс, єхидна, кенгуру

Знаходиться в Західній півкулі

Найсухіший материк

Омивається Тихим і Індійським океанами

Найвіддаленіший материк



Знаходиться у
Західній півкулі

Північна Америка

Омивається Північним
Льодовитим океаном

Скунс, алігатор,
койот



Баобаб, фінікова
пальма, ліана

Третій за
величиною

Другий за величиною
материк

Омивається всіма океанами

Євразія

Найбільший материк на Землі

Цей материк – «безлюдний континент»



Є тільки холодний пояс

олені, ведмеді, вовки

Знаходиться найглибше озеро світу

Масштаб 1:100 000



Цей материк лежить у
двох півкулях

Пінгвіни, морські
слони, тюлень

Найтепліший континент

Антарктида



Білий ведмідь, морж,
північний олень

Омивається трьома
океанами

Омивається двома океанами

Омивається Тихим океаном

Знаходиться у Західній півкулі

Вампір, лінивць, мурахоїд

Південна Америка



Найменший континент

На узбережжі морів і океанів живуть пінгвіни

Цей материк схожий на трикутник





А ви знаєте, що...






Найвище місце в світі !





























**«стати дослідниками,
моряками, авіаторами,
інженерами, вченими, що
перемагають усі труднощі і
стихії...»**

