

# СТРАТЕГИЯ ПРОСТРАНСТВЕННОГО РАЗВИТИЯ

Выполнили Воронова Д, Шмакова Д.

# СТРАТЕГИЯ ПРОСТРАНСТВЕННОГО РАЗВИТИЯ РФ НА ПЕРИОД ДО 2025 ГОДА

- I. Общие положения
- II. Основные тенденции пространственного развития Российской Федерации
- III. Основные проблемы пространственного развития Российской Федерации
- IV. Цель, задачи и приоритеты пространственного развития Российской Федерации
- V. Принципы пространственного развития Российской Федерации
- VI. Основные направления пространственного развития Российской Федерации
- VII. Этапы реализации Стратегии и сценарии пространственного развития Российской Федерации
- VIII. Механизмы реализации Стратегии
- Приложение N 1. Перечень перспективных экономических специализаций субъектов Российской Федерации
- Приложение N 2. Состав макрорегионов Российской Федерации
- Приложение N 3. Перечень перспективных центров экономического роста
- Приложение N 4. Перечень геостратегических территорий Российской Федерации
- Приложение N 5. Целевые показатели пространственного развития Российской Федерации

## ПОНЯТИЯ, ИСПОЛЬЗУЕМЫЕ В СТРАТЕГИИ

- **геостратегическая территория РФ** - территория в границах одного или нескольких субъектов Российской Федерации, имеющая существенное значение для обеспечения устойчивого социально-экономического развития, территориальной целостности и безопасности Российской Федерации, характеризующаяся специфическими условиями жизни и ведения хозяйственной деятельности;
- **перспективная экономическая специализация субъекта РФ** - совокупность укрупненных видов экономической деятельности (отраслей), обусловленных благоприятным сочетанием конкурентных преимуществ (пространственных факторов размещения видов экономической деятельности);
- **пространственное развитие** - совершенствование системы расселения и территориальной организации экономики, в том числе за счет проведения эффективной государственной политики регионального развития.

# РАЗВИТИЯ РОССИЙСКОЙ ФЕДЕРАЦИИ

- Концентрация экономического роста в ограниченном числе центров, рост социально-экономической роли городов
- Стабилизация численности населения в большинстве субъектов РФ
- Сокращение межрегиональных социально-экономических диспропорций
- Трансформация пространственной организации экономики
- Сохранение инфраструктурных ограничений федерального значения
- Усиление влияния научно-технического прогресса на пространственное развитие РФ

# ЦЕЛЬ ПРОСТРАНСТВЕННОГО РАЗВИТИЯ РОССИЙСКОЙ ФЕДЕРАЦИИ

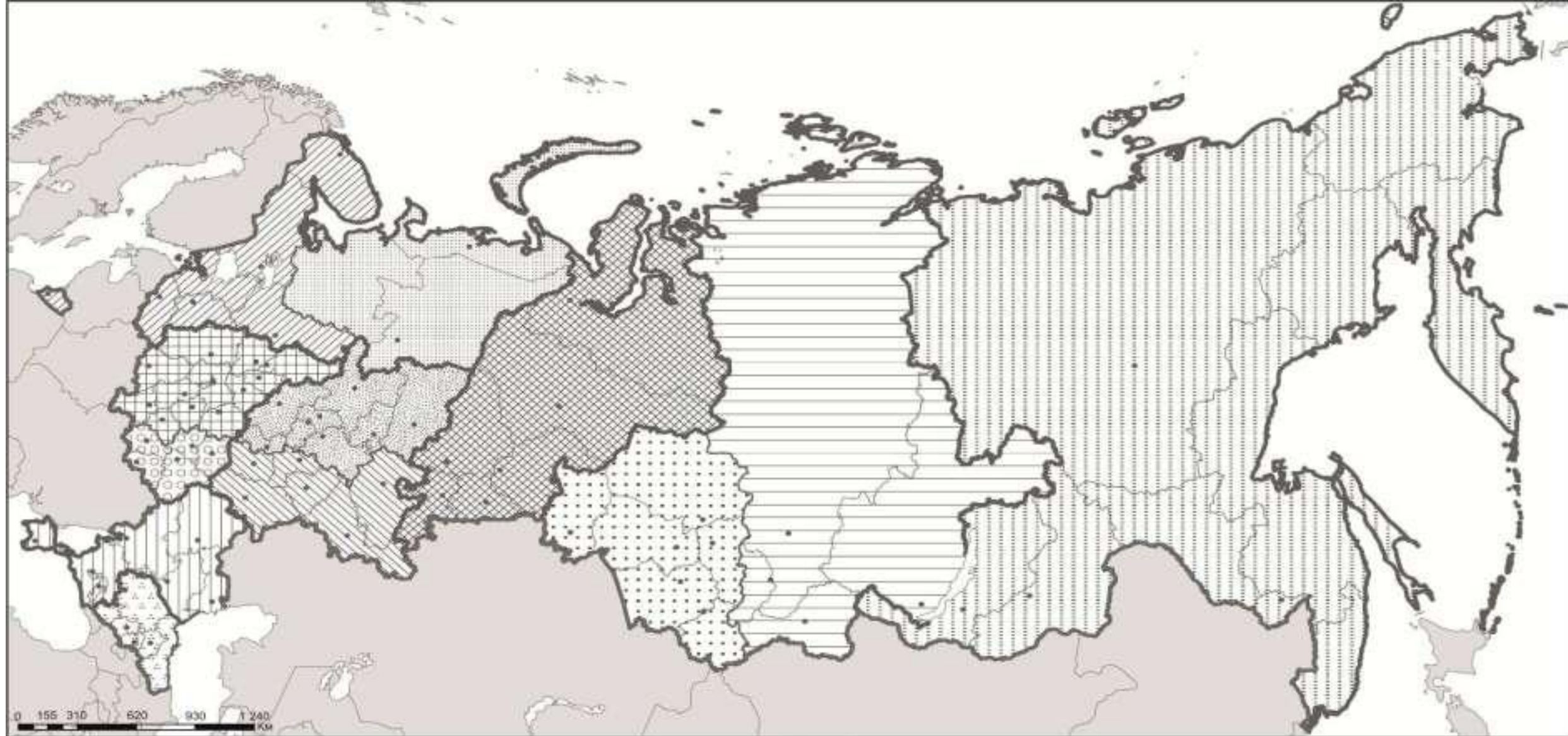
Обеспечение устойчивого и сбалансированного пространственного развития Российской Федерации, направленного на сокращение межрегиональных различий в уровне и качестве жизни населения, ускорение темпов экономического роста и технологического развития, а также на обеспечение национальной безопасности страны.

# ЗАДАЧИ


- ликвидация инфраструктурных ограничений федерального значения и повышение доступности и качества магистральной транспортной, энергетической и информационно-телекоммуникационной инфраструктуры;
- сокращение уровня межрегиональной дифференциации в социально-экономическом развитии субъектов Российской Федерации, а также снижение внутрирегиональных социально-экономических различий;
- обеспечение расширения географии и ускорения экономического роста, научно-технологического и инновационного развития Российской Федерации за счет социально-экономического развития перспективных центров экономического роста
- обеспечение национальной безопасности Российской Федерации за счет социально-экономического развития геостратегических территорий Российской Федерации, перечень которых приведен согласно приложению N 4, в том числе за счет опережающего среднероссийские темпы социально-экономического развития субъектов Российской Федерации, расположенных на территории Дальнего Востока, и обеспечения устойчивого прироста численности постоянного населения в указанном макрорегионе.

## ПРИОРИТЕТАМИ ПРОСТРАНСТВЕННОГО РАЗВИТИЯ РФ ДО 2025 ГОДА ЯВЛЯЮТСЯ:

- опережающее развитие территорий с низким уровнем социально-экономического развития, обладающих собственным потенциалом экономического роста, а также территорий с низкой плотностью населения и прогнозируемым наращиванием экономического потенциала;
- развитие перспективных центров экономического роста с увеличением их количества и максимальным рассредоточением по территории Российской Федерации;
- социальное обустройство территорий с низкой плотностью населения с недостаточным собственным потенциалом экономического роста.



МАКРОРЕГИОНЫ РОССИЙСКОЙ ФЕДЕРАЦИИ

- |  |                        |   |                 |  |                   |   |                 |   |                    |   |                   |
|--|------------------------|---|-----------------|--|-------------------|---|-----------------|---|--------------------|---|-------------------|
|                                | Центральный            |  | Северо-Западный |  | Южный             |  | Волго-Камский   |  | Уральско-Сибирский |  | Ангаро-Енисейский |
|                                | Центрально-Черноземный |  | Северный        |  | Северо-Кавказский |  | Волго-Уральский |  | Южно-Сибирский     |  | Дальневосточный   |
|  Границы федеральных округов |                        |   |                 |  |                   |   |                 |   |                    |   |                   |










**ГЕОСТРАТЕГИЧЕСКИЕ ТЕРРИТОРИИ РОССИЙСКОЙ ФЕДЕРАЦИИ**

**Приоритетные геостратегические территории**

-  субъекты Российской Федерации, характеризующиеся акклавным положением
-  субъекты Российской Федерации, расположенные на Северном Кавказе
-  субъекты Российской Федерации, расположенные на Дальнем Востоке
-  Арктическая зона Российской Федерации

**Приграничные геостратегические территории**

-  субъекты Российской Федерации, граничащие со странами Евразийского экономического союза, а также с другими странами или странами Европейского союза
-  субъекты Российской Федерации, граничащие со странами Европейского Союза
-  субъекты Российской Федерации, граничащие со странами Евразийского экономического союза
-  субъекты Российской Федерации, граничащие с другими странами
-  Административные центры субъектов Российской Федерации

# ОСНОВНЫЕ НАПРАВЛЕНИЯ

- ликвидация инфраструктурных ограничений федерального значения и повышение доступности и качества магистральной транспортной, энергетической и информационно-телекоммуникационной инфраструктуры;
- сокращение уровня межрегиональной дифференциации в социально-экономическом развитии субъектов РФ и снижение внутрирегиональных социально-экономических различий;
- обеспечение расширения географии и ускорения экономического роста, научно-технологического и инновационного развития РФ за счет социально-экономического развития перспективных крупных центров экономического роста РФ - крупных городских агломераций и крупнейших городских агломераций;
- обеспечение национальной безопасности РФ за счет социально-экономического развития геостратегических территорий РФ.

## ПРЕДУСМОТРЕНО 2 СЦЕНАРИЯ ПРОСТРАНСТВЕННОГО РАЗВИТИЯ РФ

- **Инерционный сценарий** предполагает сохранение текущих тенденций развития системы расселения и экономики при условии невыполнения запланированных мер и отказа от реализации механизмов устойчивого и сбалансированного пространственного развития Российской Федерации.
- **Приоритетный (целевой) сценарий** предполагает снижение различий между субъектами Российской Федерации по основным социально-экономическим показателям.

Реализация мер по социально-экономическому развитию территорий, повышение доступности услуг отраслей социальной сферы, улучшения транспортной доступности и положительных изменений в территориальной организации оказания услуг социальной сферы, а также повышение связанности центров экономического роста с малыми и средними городами, сельскими территориями, будут способствовать сохранению и развитию человеческого капитала.

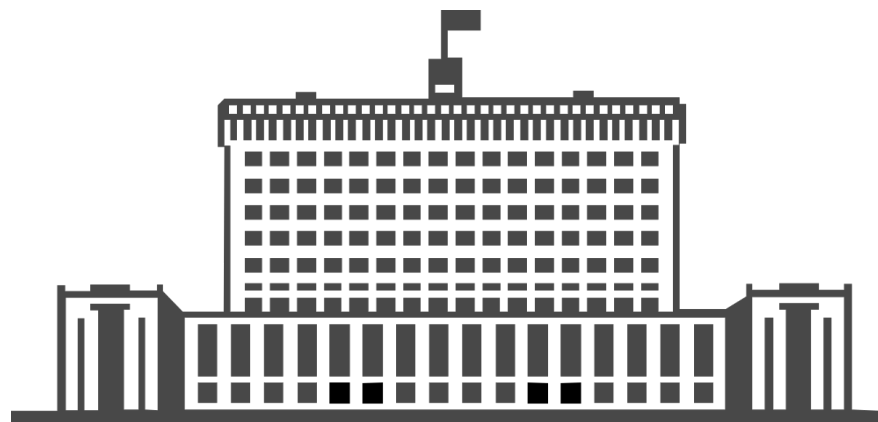


# ПРОСТРАНСТВЕННОГО РАЗВИТИЯ РОССИЙСКОЙ ФЕДЕРАЦИИ

Целевые показатели	2017 год	Сценарии	
		инерционный	целевой
		2025 год	2025 год
1. Среднегодовые темпы роста валового регионального продукта субъектов Российской Федерации, в которых располагаются перспективные крупные центры экономического роста Российской Федерации, процентов	101	102,6	103,7
2. Отношение среднедушевого валового регионального продукта субъектов Российской Федерации, относящихся к приоритетным геостратегическим территориям (кроме Арктической зоны), к среднероссийскому значению	0,64	0,66	0,7
3. Межрегиональная дифференциация индекса человеческого развития по отношению к уровню 2017 года, процентов	100	101	97
4. Рост транспортной подвижности населения по отношению к уровню 2017 года, процентов	100	115	118
5. Рост экспорта услуг от транзитных перевозок по отношению к уровню 2017 года, процентов	100	135	143

# МЕХАНИЗМЫ РЕАЛИЗАЦИИ СТРАТЕГИИ

Основным механизмом реализации Стратегии является план ее реализации, который утверждается Правительством Российской Федерации.



**ПРАВИТЕЛЬСТВО  
РОССИЙСКОЙ  
ФЕДЕРАЦИИ**

---

Реализация Стратегии предполагает разработку и утверждение государственной программы Российской Федерации в сфере комплексного развития сельских территорий.



В рамках реализации Стратегии также предполагаются разработка и утверждение комплекса мер по привлечению населения на территории со значительным экономическим потенциалом, характеризующиеся неблагоприятной демографической ситуацией, посредством стимулирования внутренней и внешней миграции.







**СПАСИБО ЗА ВНИМАНИЕ!**