



# Страны Скандинавии

Выполнил:

студент 3 курса 301 группы  
Цибулевский Артемий

# Норвегия

- Полное название:  
**Королевство Норвегия**
- Столица: Осло
- Крупные города :  
Берген, Тронхейм,  
Ставангер
- Форма правления :  
конституционная  
монархия
- Форма государственного  
устройства : унитарная
- Король — Харальд V,  
премьер-министр — Эрна  
Солберг
- Валюта в Норвегии -  
норвежская крона.
- Площадь: 385 199 км<sup>2</sup>
- Административное  
деление - 19 провинций.



# ГЕОГРАФИЧЕСКОЕ ПОЛОЖЕНИЕ



Норвегия расположена на севере Европы, в западной части Скандинавского полуострова. Омывается на севере Северным Ледовитым океаном (Баренцево море), на северо-востоке граничит с Россией, Финляндией и Швецией, на востоке - со Швецией. На юге пролив Скагеррак отделяет ее от Дании, на западе страна омывается Северным морем. Норвегии принадлежат архипелаг Свальбард (Шпицберген, включая о. Медвежий), остров Ян-Майен и более 50 тыс. мелких островов, большинство из которых представляют собой лишь скальные участки в горловинах фьордов.

Территория Норвегии преимущественно гориста (хребет Лангфьелла, высшая точка - г. Галлхёпигген, 2469 м.) и покрыта лесами, тундровой и горной растительностью, при этом только 3,5% земель пригодно для обработки. Всё побережье изрезано глубоко вдающимися в сушу скалистыми фьордами. Треть страны лежит за

Северным  
Полярным  
кругом, в зоне  
сурового  
арктического  
климата



# ПРИРОДНЫЕ УСЛОВИЯ И РЕСУРСЫ



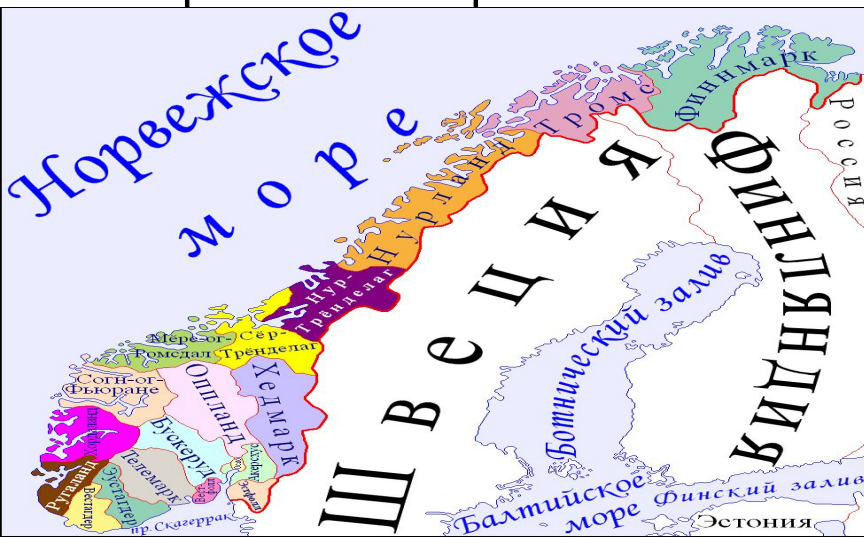
Норвегия находится в области морского умеренного климата с прохладным летом (+6 - +15 градусов Цельсия ) и достаточно теплой зимой (+2 - -12 градусов Цельсия ). Осадков на равнине выпадает 500-600 мм, с наветренной стороны гор их количество возрастает до 2000-2500 мм. Моря не замерзают.

Норвегия располагает большими запасами гидроэнергии, леса (продуктивный лес занимает 23,3% территории), месторождениями железа, меди, цинка, свинца, никеля, титана, молибдена, серебра, гранита, мрамора и др. Достоверные запасы нефти составляют более 800 млн. т., природного газа - 1210 млрд. кубических метров. Общие капитальные вложения в прибрежный нефтяной сектор достигли рекордной цифры - 60 млрд. норвежских крон, или 7,5% ВВП, значительно способствовали росту других отраслей материального производства, изготовлявших оборудование для нефтедобычи, и создавали соответствующую инфраструктуру.




# ЭГП

- Норвегия граничит с тремя государствами: со Швецией — на востоке, с Финляндией и Россией — на северо-востоке. Страну омывают Баренцево море — на северо-востоке, Норвежское море — на западе и Северное море — на юго-западе.
- Вся страна чрезвычайно гориста; она образует огромное нагорье



# Население

- Население :около 5 миллионов человек
- Плотность населения составляет 16 чел./км<sup>2</sup>.
- Состав населения: норвежцы(94%), саамы, шведы (1,6%), поляки (1,3%), русские, цы и др.
- Язык : норвежский.
- Религия :евангелистские лютеране (государственная религия) 86%, протестанты и католики 3%.





# СЕЛЬСКОЕ

# ХОЗЯЙСТВО

В сельском хозяйстве преобладают мелкие фермерские хозяйства (до 10 га земли).

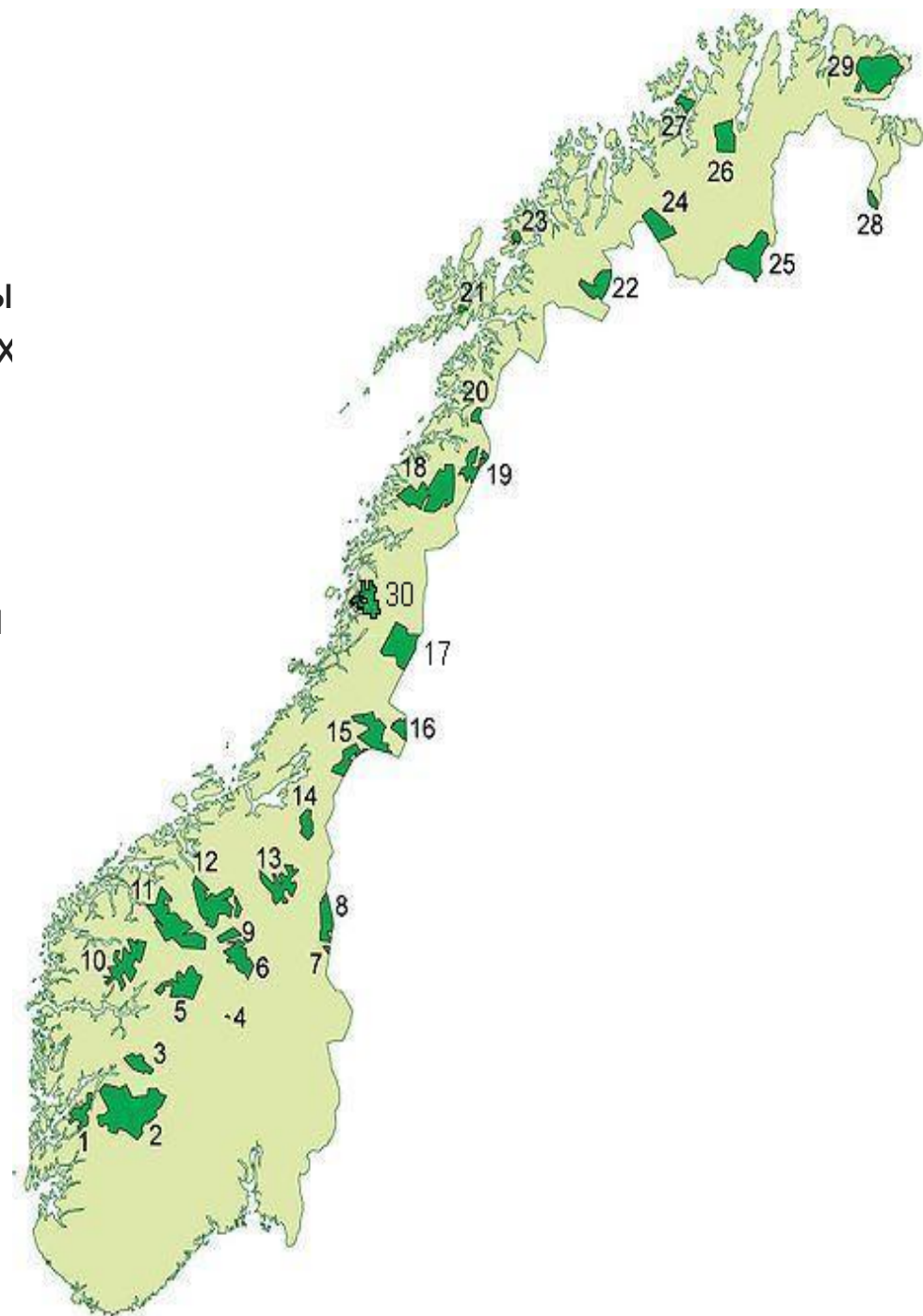
Распространена производственно-сбытовая кооперация. Ведущая отрасль интенсивное животноводство мясомолочного направления, а также обслуживающее его растениеводство (кормовые травы). Развито овцеводство, свиноводство. Возделывают зерновые культуры (главным образом ячмень и овес).

Сельскохозяйственными продуктами собственного производства обеспечивает себя примерно на 40% населения.

- Важное место в экономике занимает рыболовство.
- Норвегия является вторым в Европе производителем нефти и четвертым крупнейшим производителем природного газа
- Продукция норвежской судостроительной промышленности отвечает самым высоким требованиям качества и имеет широкое признание во всём мире.



Система [национальных парков](#) Норвегии одна из самых развитых в Европе и состоит из 32 парков на территории континентальной Норвегии. Национальный парк — лишь одна из форм охраны окружающей среды в Норвегии. Режим охраны национальных парков менее жёсткий, чем в природных заповедниках, но более жёсткий, чем в ландшафтных заказниках ([норв.](#) *Landskapsvernområde*).  
Первым национальным парком Норвегии стал [Рондане](#), открывшийся в [1962 году](#).  
В 2010 году 32 национальных парка на территории континентальной Норвегии занимали около 25000 км<sup>2</sup>





Национальный парк

Национа́льный па́рк Ро́ндане (норв. Rondane nasjonalpark) — национальный парк в центральной Норвегии, в горном массиве Рондане. Самый первый национальный парк Норвегии, основан в 1962 году. В 2003 году территория парка была существенно расширена, в настоящее время она составляет 963 км<sup>2</sup>. На территории парка расположены 10 вершин высотой свыше 2000 м, высочайшая из них — Рондеслотте (2178 м). Парк представляет собой место обитания стад северных оленей, одно из крупнейших в Норвегии.

# Историческая справка

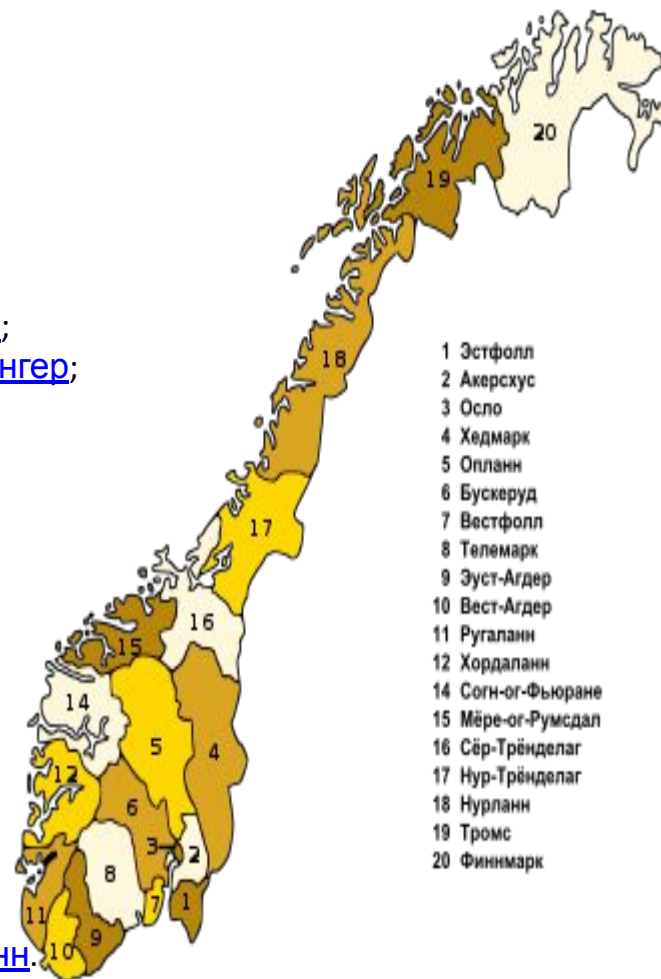
Эпоха викингов (VIII—XI).  
Объединение страны (конец IX—X).  
Присоединение Исландии  
(1262—64).  
Соединение с Данией и Швецией по  
Кальмарской унии (1397).  
Датская провинция (1537).  
По Кильскому договору (1814)  
перешла к Швеции, при внутреннем  
самоуправлении.  
Получила независимость (1905)  
Во Второй мировой войне  
провозгласила нейтралитет.  
Член [ООН](#) (1945), [НАТО](#) (1949).

# Государственное устройство

- Норвегия — унитарное государство, основанное на принципах конституционной монархии и парламентской демократии. В стране действует конституция 1814 года с рядом позднейших поправок и дополнений. Король является главой государства и исполнительной власти. Королём Норвегии с 1991 года является Харальд V.

# Административное деление

- Норвегия подразделяется на 19 [фюльке](#) (губерний, областей или провинций), которые объединяются в 5 основных неофициальных регионов:
- [Нур-Норге](#) (Северная Норвегия):
  - фюльке [Нурланн](#) — административный центр: [Будё](#);
  - фюльке [Тромс](#) — административный центр: [Тромсё](#);
  - фюльке [Финнмарк](#) — административный центр: [Вадсё](#);
- [Трёнделаг](#) (Центральная Норвегия):
  - фюльке [Трёнделаг](#) — административный центр: [Стейнхьер](#);
- [Вестланн](#) (Западная Норвегия):
  - фюльке [Мёре-о-Румсдал](#) — административный центр: [Молде](#);
  - фюльке [Согн-ог-Фьоране](#) — административный центр: [Лейкангер](#);
  - фюльке [Хордаланн](#) — административный центр: [Берген](#);
  - фюльке [Ругаланд](#) — административный центр: [Ставангер](#);
- [Эстланн](#) (Восточная Норвегия):
  - фюльке [Осло](#) — административный центр: [Осло](#);
  - фюльке [Акерсхус](#) — административный центр: [Осло](#);
  - фюльке [Эстфолл](#) — административный центр: [Мосс](#);
  - фюльке [Бускеруд](#) — административный центр: [Драммен](#);
  - фюльке [Вестфолл](#) — административный центр: [Тёнсберг](#);
  - фюльке [Телемарк](#) — административный центр: [Шиен](#);
  - фюльке [Хедмарк](#) — административный центр: [Хамар](#);
  - фюльке [Оппланн](#) — административный центр: [Лиллехаммер](#);
- [Сёрланн](#) (Южная Норвегия):
  - фюльке [Эуст-Агдер](#) — административный центр: [Арендал](#);
  - фюльке [Вест-Агдер](#) — административный центр: [Кристиансанн](#).





# Достопримечательности Норвегии



Гейрангер-фьорд



Королевский дворец  
Осло








Крепость Акерсхус



Вигеланд-парк

# Памятники ЮНЕСКО

#	Изображение	Название	Местоположение	Время создания	внесения в список	№	Критерии <sup>[5]</sup>
Культурные							
1		<p>Ставкирка в Урнесе                      норв. <i>Urnes stavkirke</i>                      нюнорск <i>Urnes stavkyrkje</i></p>	фюльке Согн-ог-Фьюране	XII—XIII века	1979	58🔗	I, II, III
2		<p>Брюгген, старая верфь Бергена                      норв. <i>Bryggen i Bergen</i><sup>[6]</sup>                      нюнорск <i>Bryggen i Bergen</i><sup>[6]</sup></p>	фюльке Хордаланд	XIV—XVI века	1979	59🔗	III
3		<p>Шахтёрский город Рёрус и его окрестности                      норв. <i>Røros</i>                      нюнорск <i>Røros</i></p>	фюльке Сёр-Трёнделаг	XVII век	1980, расширен в 2010	55🔗	III, IV, V
4		<p>Наскальные рисунки в Альте                      норв. <i>Helleristningene i Alta</i>                      нюнорск <i>Helleristingsområdet i Alta</i></p>	фюльке Финнмарк	4200 — 500 гг. до н. э.	1985	352🔗	III
5		<p>Вегаэйн — архипелаг Вега                      норв. <i>Vegaøyane</i>                      нюнорск <i>Vegaøyane</i></p>	фюльке Нурланн	—	2004	1143🔗	V

6		<p>Дуга Струве          норв. <i>Struves meridianbue</i>          нюнорск <i>Struvemeridianen</i>          (4 пункта)<sup>[7]</sup></p>	<p>фюльке Финнмарк          (Совместно с Швецией ,          Финляндией , Россией  , Эстонией , Латвией  , Литвой ,          Белоруссией ,          Молдавией , Украиной  )</p>	1816—1855 годы	2005	1187 <sup>☞</sup>	II, III, VI
---	---	---	--	----------------	------	-------------------	-------------

Природные

7		<p>Фьорды Западной Норвегии — Гейрангер-фьорд и          Нерёй-фьорд          норв. <i>Geirangerfjorden, Nærøyfjorden</i>          нюнорск <i>Geirangerfjorden, Nærøyfjorden</i></p>	<p>фюльке Мёре-ог-Ромсдал и          Согн-ог-Фьоране</p>	—	2005	1195 <sup>☞</sup>	VII, VIII
---	--	--	--	---	------	-------------------	-----------

# Памятка туристу

- Таможенные правила
- Ввоз и вывоз иностранной валюты не ограничен. Ввоз национальной валюты ограничивается суммой в 25 тыс. крон. Ввоз более крупных сумм необходимо сопровождать заполнением специальной таможенной декларации. В отношении дорожных чеков ограничений нет.
- Бесплатно ввозятся до 2л пива, до 1л крепких спиртных напитков (до 60%), до 1л вина (до 22%) или до 2л вина, если крепкие алкогольные напитки не ввозятся, а также до 200 штук сигарет или 250гр табака (при условии достижения ввозящим лицом возраста 18 лет), предметов и вещей домашнего обихода - в пределах личных потребностей, продуктов питания - до 10 кг, автомобильного бензина - не более 200 л (в т.ч. не более 10 л в канистре). Общая стоимость ввозимых предметов и продуктов не должна превышать 5 тыс. крон. Ввоз крепких спиртных напитков разрешается только лицам, достигшим 20 лет, пива и вина - достигшим 18 лет.
- Ввоз лекарств для личного использования возможен только при наличии письменного разрешения (рецепта) врача. Запрещён транзит оружия, наркотиков, некоторых медикаментов без соответствующих разрешений таможенных органов и рецептурного сопровождения, а также ввоз сырого мяса, свежих овощей и молочных продуктов.
- Запрещен вывоз охраняемых видов животных и птиц, предметов, имеющих художественную, культурную и историческую ценность.
- Нарушение таможенных правил ведет к аннулированию визы и запрету на въезд в страну на достаточно длительный срок.

- **Деньги**

- Национальная валюта - норвежская крона (НОК). Валюту выгоднее всего менять в банках, где принимают большинство иностранных валют, а также дорожные чеки. Некоторые банки берут комиссию за обналичивание каждого дорожного чека. Отделение банка или банкомат можно найти в любом городе.

В Норвегии широко распространена оплата кредитными картами.

Время работы банков: по будням с 8:30 до 15:00.

Некоторые банки в туристических зонах работают с 8:00 до 19:30-23:00 по будням и с 8:00 до 17:00 по субботам.

Банк в аэропорту Осло открыт с 6:30 до 21:00 по будням, в субботу — с 7:00 до 17:00 по субботам, с 7:00 до 20:00 по воскресениям.

- **Особенности пребывания в стране**
- В Норвегии достаточно низкий уровень преступности. Туристы могут быть в полной уверенности относительно безопасности своих жизней и имущества. Однако, однако стоит соблюдать стандартные правила: не носить с собой крупные суммы или драгоценности, а также быть бдительными в местах большого скопления людей.

С 1.06.2004 в Норвегии введён запрет на курение во всех общественных местах, включая гостиницы, офисные здания, бары, рестораны и другие увеселительные заведения. Также запрещена продажа табачных изделий лицам, не достигшим 18 лет.

- **Еда и напитки**

- Лучшие блюда норвежской кухни — китовое мясо, жареный или копчёный лосось, креветки, копчёная треска и норвежский козий сыр.

В отношении спиртного Норвегия следует политике, широко распространённой в Финляндии: сухого закона нет, но алкоголь очень дорогой. Слабоалкогольные напитки (вино, пиво) отпускаются лицам, достигшим 18 лет, крепкий алкоголь - достигшим 20 лет. Все виды крепкого алкоголя, а также вино можно приобрести исключительно в государственных магазинах Vinmonopolet. Пиво можно купить в обычных супермаркетах, но только в определенное время суток (до 20:00 в будние дни и 18:00 по субботам и в предпраздничные дни). В воскресенье и праздничные дни алкоголь (в магазинах и супермаркетах) не продается.

- **Отели**

- Большинство отелей Норвегии не имеет официальной классификации, а указанная звездность носит условный характер. Однако, все гостиницы страны соответствуют европейским стандартам, хоть и не могут похвастаться большим выбором услуг, предлагая лишь необходимый "минимум".

- **Шоппинг**

- Чаще всего из Норвегии везут различные сувениры, изделия из оленей шкуры, деревянные подделки и вязаные изделия, а также фарфоровую и стеклянную посуду. Из еды обычно привозят копченую рыбу и икру. Летом в магазинах открывается сезон распродаж, когда скидки достигают 50-70%.

В крупных населённых пунктах магазины работают с 9:00-10:00 до 17:00 по будням (до 19:00-20:00 по четвергам) и с 9:00-10:00 до 15:00-16:00 по субботам. Многие супермаркеты и торговые комплексы, а также киоски часто работают до позднего вечера.

- **Туристическая карта**
- Oslo Card - специальная карта для туристов, обеспечивающая свободный вход в большинство городских музеев, а также неограниченный проезд на всех видах общественного транспорта. Представлена в трех типах: на один день (~20 EUR), на два дня (~30 EUR) и на три дня (~35 EUR). Для детей от 4 до 15 лет предоставляется скидка (примерно половина от стоимости). Стоит отметить, что для студентов и лиц старше 60 лет, покупка данной карты будет невыгодна, так как, согласно норвежским правилам, данные категории лиц оплачивают лишь половину стоимости билетов.
- **Телефоны**
- В Норвегии повсеместно расположены уличные таксофоны, представленные в трех типах: красные (принимают монеты в 1, 5 и 20 крон, кроме монет с отверстиями посередине, а также пластиковые карточки), черные (на них можно позвонить, работают по монетам) и зеленые (работают только по пластиковым карточкам номиналом в 35, 98 и 210 NOK, которые можно купить в киосках или почтовых отделениях). Минимальная стоимость минуты разговора - 2 кроны.

№	Зоны развития туризма	Специализация и целевое направление туризма	Культурные центры
1	Восточная Норвегия	Спортивный туризм, Круизный туризм Культурно-познавательный туризм Эко-туризм	Хамар,Трюсиль Осло,Акерсхус Тенсберг,Каубанг Рондане, Доврефель, Йотунхеймен
2	Южная Норвегия	Культурно-познавательный туризм Пляжный туризм	Вест-Агдер, Сенмере, Кристиансанн
3	Западная Норвегия	Круизный туризм, Рекреационный туризм,Эко-туризм,Культурно-познавательный	Ругаланн,Мудум, Берген,Одда, Лердаль, Гейрангер-фьорд
4	Центральная Норвегия	Культурно-познавательный туризм Эко-туризм	Рерус,Тронхейм, Тронс
5	Северная Норвегия	Эко-туризм Спортивный туризм Этнографический	Му-и-рана,Будё Тромсё Карасьок



# Финляндия

Флаг




Герб



# Основные сведения

- Официальное название - **Финля́ндская Респу́блика**
- Официальные языки - **финский , шведский**
- Столица – **Хельсинки**
- Форма правления – **Смешанная республика**
- Территория - **338 430,53 км<sup>2</sup>**
- Население - **5 180 000 чел.**
- Плотность - **16 чел./км<sup>2</sup>**


- Финляндия расположена на севере Европы
- Граничит на востоке с Россией, на северо-западе — со Швецией и на севере — с Норвегией. На юге и западе берега страны омывают воды Балтийского моря и его заливов — Финского и Ботнического.



# Рельеф

- Финляндия – холмисто-равнинная страна. Абсолютные высоты обычно не превышают 300 м. Самая высокая точка страны, гора Халтия (1328 м), находится на крайнем северо-западе, на границе с Норвегией. В геологическом отношении Финляндия расположена в пределах Балтийского кристаллического щита. В ледниковую эпоху она подвергалась покровному оледенению. Ледники сгладили холмы и заполнили большинство котловин своими отложениями. Под тяжестью льда произошло прогибание территории, а после деградации оледенения образовалось Иольдиево море, предшественник современной Балтики. Несмотря на поднятие суши, многие котловины до сих пор заняты озерами и болотами. Отсюда и произошло название страны Суоми (суо – «болото»). Из наследия ледниковой эпохи четко выделяются цепи озв – узких вытянутых гряд, сложенных водно-ледниковыми песками и галечниками. Они использовались для прокладки дорог через заболоченные низины, занимающие бóльшую часть страны. Гряды ледниковых отложений (морены) преграждают многие долины и подпруживают реки, способствуя разобщенности стока и образованию множества порогов и водопадов. Финляндия обладает значительными запасами водной энергии.

Климат умеренный, переходный от морского к континентальному, а на севере континентальный.



Весна в Финляндии (худ. Аркадий Рылов, 1905)

В Финляндии, которую часто называют «страной тысяч озёр», насчитывается около 190 000 озёр, занимающих 9 % её площади. Количество рек в Финляндии доходит до 2 000.





# Растительный и животный мир



- ☞ Почти 2/3 территории Финляндии покрыто лесами, поставляющими ценное сырье для лесоперерабатывающей и целлюлозно-бумажной промышленности. В стране произрастают северо- и южнотаежные леса, а на крайнем юго-западе – смешанные хвойно-широколиственные. Севернее простираются лесотундра и тундра.
- ☞ Треть территории Финляндии занимают болота (включая заболоченные леса). Торф широко используется в качестве подстилки для скота и гораздо реже на топливо. В ряде районов проведена мелиорация болот.
- ☞ Животный мир Финляндии сильно обеднен. Обычно в лесах обитают лось, белка, заяц, лисица, выдра, реже – выхухоль. Медведь, волк и рысь встречаются только в восточных районах страны. Разнообразен мир птиц (до 250 видов, в том числе тетерев, глухарь, рябчик, куропатка). В реках и озерах водятся лосось, форель, сиг, окунь, судак, щука, ряпушка, а в Балтийском море – салака.

# Полезные ископаемые



☞ Недра Финляндии изучены еще недостаточно, и поэтому ее часто относят к числу стран, бедных полезными ископаемыми. Однако в последние годы открыт ряд новых месторождений. Важнейшее значение имеют месторождения ванадия, по запасам которого Финляндия занимает первое место среди стран Западной Европы. Одно из первых мест среди европейских стран занимает Финляндия и по запасам меди. Обнаружены месторождения цинка и свинца. Есть и железорудные месторождения, запасы которых вполне могут обеспечить развитие национальной металлургии.



# Сельское хозяйство

- Финляндия относится к одной из самых северных аграрных стран. Сельскохозяйственные угодья занимают 8 % от всей территории страны. Площадь пахотных земель составляет 2,4 млн гектар.



# Промышленность

- Финские сталелитейные предприятия (Outokumpu, FNsteel и др) — одни из ведущих производителей нержавеющей стали в мире.
- В Финляндии работают две АЭС, каждая из которых имеет по два реактора.



# Структура экономики Финляндии



- Экономическая структура Финляндии изменилась за последнее десятилетие. Поднялась значимость сферы услуг, а доля традиционной промышленности в ВВП сократилась. Доля сферы услуг составляет две трети от ВВП, а доля промышленности, соответственно, одну треть. Конкурирующие на международном уровне крупные промышленные компании в последние годы перевели производство ближе к развивающимся рынкам и странам с более дешевыми затратами на производство.
- Вызовом для развития финской экономики, помимо изменения структуры промышленности, является демографическое изменение. Работоспособного населения становится меньше. Это усложняет финансирование пенсий и медицинского обслуживания, гарантированное обеспечение которых предполагает повышение производительности труда и уровня занятости. Структурная перестройка экономики, старение населения и перевод производства ближе к экспортным рынкам замедляют сегодня экономический рост Финляндии.

# Экспорт



- Экспорт Финляндии довольно разнообразен по номенклатуре. Здесь можно найти и сельскохозяйственную продукцию, и продукцию машиностроения, и лесопиломатериалы. Одной из крупнейших статей **экспорта Финляндии** является продукция электронной и электротехнической промышленности. Не менее важной **статьей экспорта** является продукция **лесной промышленности**. Так же на сегодняшний день судостроение Финляндии пользуется спросом на мировом рынке. 12% финского промышленного экспорта приходится на продукцию химической промышленности. Преимущественно это продукты нефтеперегонки, красители, лаки, пластмассы, моющие вещества. Из сельскохозяйственных продуктов Финляндия экспортирует свинину. Как видим, экспорт Финляндии достаточно разнообразен по номенклатуре, но основные статьи дохода – это продукция лесной, металлургической (совместно с машиностроением) и химической промышленности. Надо заметить, что в экспорте ведущая роль все же принадлежит продукции высокой степени заводской готовности, а так же продуктам глубокой переработки.

# Транспорт

- Пассажирские перевозки в Финляндию осуществляются всеми основными видами транспорта — автодорожным, железнодорожным, авиационным и морским.



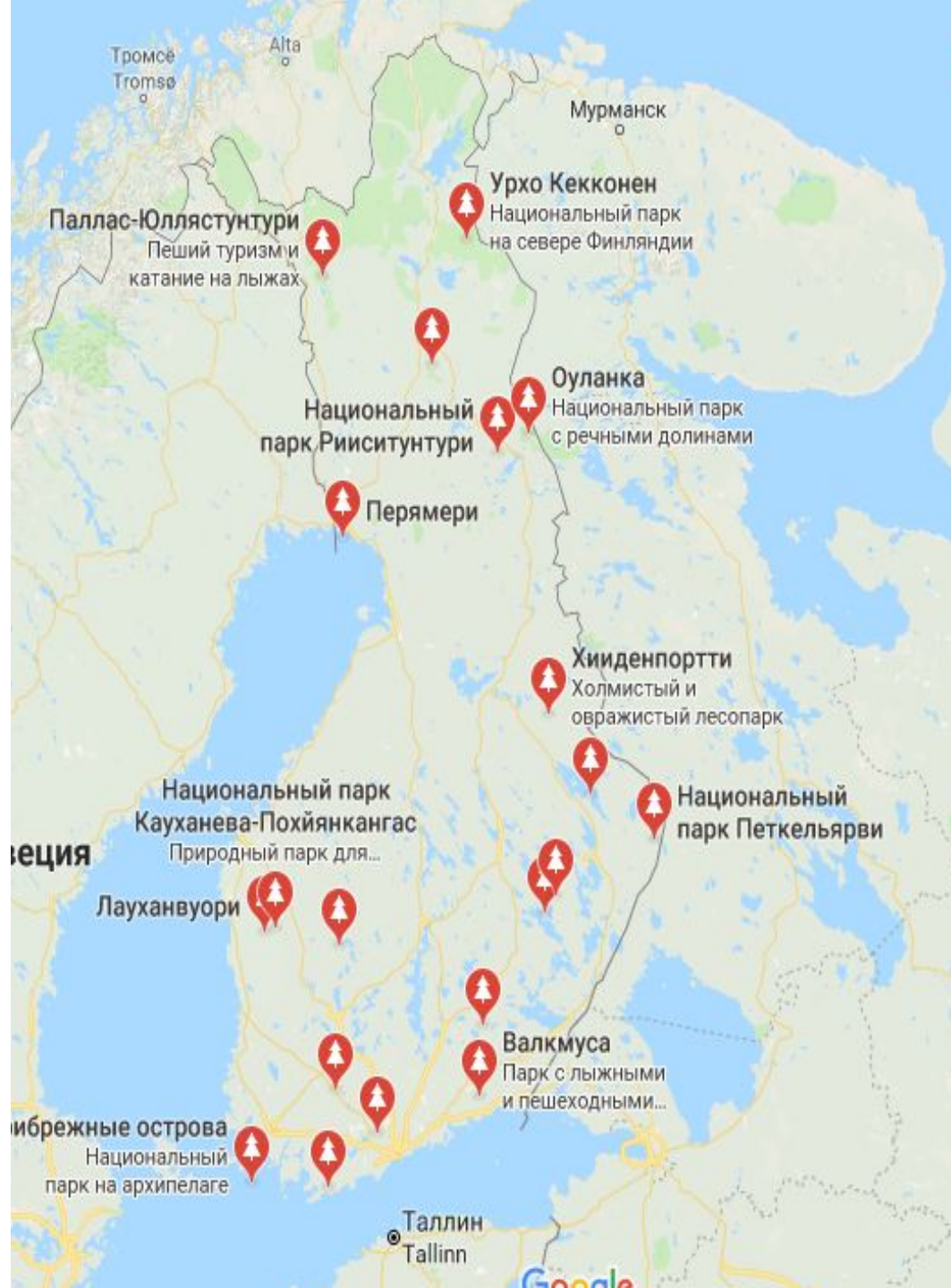
# Туризм

- Туризм является одной из составляющих экономики Финляндии.
- Одним из самых популярных у иностранных туристов городов является столица Финляндии Хельсинки.
- В Финляндии, большей частью в Лапландии, развит зимний туризм.




# НАЦИОНАЛЬНЫЕ ПАРКИ ФИНЛЯНДИИ

Сегодня в Финляндии насчитывается 40 национальных парков. Парки разбросаны по всей территории Финляндии, простираются на озера, леса, торфяники и сопки, и представляют разнообразные географические ландшафты – пороги, рифтовые долины и эскеры. В национальных парках можно не только любоваться пейзажами и наблюдать за животными и растениями: в них созданы идеальные условия для активного отдыха – походов, скалолазания, прогулок на снегоступах и других занятий на свежем воздухе.



# Население

- Население-5 450 614чел.
- Плотность-16 чел./км<sup>2</sup>
- Самые крупные национальные меньшинства в Финляндии — карелы, финские шведы (около 291 000), цыгане, финские татары и саамы. Русскоязычных жителей в Финляндии насчитывается около 62,5 тысячи человек.





- В середине VIII века начался первый значительный этап заселения региона и распространения культуры. Этому способствовало относительное потепление климата в Северной Европе наряду с новшествами в области земледелия. Жители юго-западного побережья и области Хяме, практиковавшие в частности [подсечно-огневое земледелие](#), стали постепенно расселяться на северо-восток до северных берегов [Ладожского озера](#). Постепенно началось также заселение южных берегов Ладоги славянскими племенами.
- Начиная приблизительно с [500 года Аландские острова](#) заселяются северо-германскими племенами. В [эпоху викингов](#) 800—1000 года шведские [викинги](#) стали создавать на южном побережье Финляндии опорные торговые пункты и колониальные поселения. С этих пор в финское общество начал внедряться шведский элемент. Однако, в отношении взаимной ассимиляции в смысле языка и обычаев говорить в то время было трудно из-за отсутствия общности территории проживания, поскольку шведы оседали на побережье, а финские племена жили в лесах. По окончании Эпохи викингов между государственными образованиями на Балтийском море начинается соревнование в колонизации финских земель, население которых пребывало в [язычестве](#). Одновременно это было эпохой [христианизации](#), как в пользу католической, так и православной церкви.

# Популярные маршруты

В Финляндии, большей частью в Лапландии, развит зимний туризм — спуски для любителей [горнолыжного спорта](#) и [сноуборда](#), походы на [снегоходах](#), езда на [собачьих](#) и [оленьих упряжках](#) (курорт в [Юлляс](#) и другие). Известны своими горнолыжными спусками курорты [Салла](#), [Пюхя](#), [Рука](#) (близ [Куусамо](#)), [Суому](#) (близ [Кемиярви](#)), [Саариселькя](#), [Леви](#) и [Юлляс](#)

С 1996 года в городе Кеми каждую зиму возводят огромную снежную крепость Lumilinna[fi] с Ледяным отелем[13], а северное сияние привлекает в Лапландию многочисленных туристов из Японии и Китая[14].

С 2010-х набирает обороты [экологический туризм](#)<sup>[15]</sup>. Туристическая отрасль страны предлагает для этих целей ряд [пешеходных маршрутов по заповедным местам](#), а также посещение [сети из 39 национальных парков](#)<sup>[16]</sup> и [заповедных территорий](#)

# Историческая справка

- Шведское правление (1104/1150/1300 — 1809)
- Российское правление (1809—1917)
- [Провозглашение независимости Финляндии](#) - 1917 год
- **Гражданская война (январь — май 1918)**
- 27 мая 1918 года было сформировано новое правительство
- Первая советско-финская война (1918—1920)
- Становление и развитие (1920—1939)
- Советско-финская «зимняя» война (1939—1940)
- Советско-финская война (1941—1944)
- **Нейтральная Финляндия**
- Европейский союз (1994)

# Государственный устрой

## Форма правления

По [форме государственного правления](#) Финляндия является [республикой](#). Высшая исполнительная власть в стране принадлежит [президенту](#), который избирается на шестилетний срок прямым всенародным голосованием.

## Политическое устройство

Согласно [конституции](#), [законодательная власть](#) принадлежит президенту и Эдускунте — парламенту страны, а исполнительная власть — президенту и Государственному совету. Все эти властные структуры находятся в столице.

Эдускунта — однопалатный парламент страны, состоящий из 200 депутатов. Депутаты избираются всенародным голосованием сроком на 4 года.

# Памятники ЮНЕСКО

- На территории Финляндии расположены семь объектов Всемирного наследия ЮНЕСКО, шесть культурных и один геодезический.



# Старая Раума





# МОРСКАЯ КРЕПОСТЬ СВЕАБОРГ (СУОМЕНЛИННА)







# СТАРИННАЯ ЦЕРКОВЬ В ПЕТЯЯВЕСИ



# ПОГРЕБАЛЬНЫЙ КОМПЛЕКС БРОНЗОВОГО ВЕКА В САММАЛЛАХДЕНМЯКИ



# ДЕРЕВОПЕРЕРАБАТЫВАЮЩАЯ ФАБРИКА ВЕРЛА



# АРХИПЕЛАГ КВАРКЕН



# ГЕОДЕЗИЧЕСКАЯ ДУГА СТРУВЕ



# Памятка туристу

- **ВИЗА И ТАМОЖЕННЫЙ КОНТРОЛЬ**

- Срок подачи – мин. 8 дней. Необходимые документы: з/п (срок действия 3 месяца от даты возврата), 2 фото, анкетные данные.

Ввоз национальной и иностранной валюты не ограничен. Вывоз иностранной валюты не ограничен. Ограничен ввоз в страну алкогольных напитков и др. пищевой продукции

- **КОНСУЛЬСТВА И ПОСОЛЬСТВА**

- Посольство Финляндии в Москве и визовый отдел расположены по адресу: 119034 Москва, Кропоткинский переулок 15-17. Информация по визовым вопросам по телефону: (095) 247 3125 с 10.00 до 12.00. Факс визового отдела: (095) 247 3301.
- Посольство России в Финляндии Адрес: Tehtaankatu 1B, FIN-00140 Helsinki Телефон: (8-10)-358(0)9 661876

- **РЕЛИГИЯ**

- Лютеранство - больше 80%, около одного процента православие.

## **ПРАЗДНИЧНЫЕ И ВЫХОДНЫЕ ДНИ**

В Финляндии отмечают самый длинный день в году – 24 июня. Этот массовый народный праздник, носящий название «Юханнус» (Иванов день, или день поминовения Иоанна Крестителя). Другие светские праздники – Первое мая; 4 июня, день памяти маршала Маннергейма. 6 декабря в Финляндии отмечается День независимости. Религиозные праздники – Крещение, Великая пятница (пятница на страстной неделе), Пасха, Вознесение, Троица, Сочельник и Рождество.

## **КУХНЯ**

В стране потребляют много рыбы, особенно лосося, радужной форели, сига, ряпушки щуки, а также окуня и разновидности мелкой трески - *tuikku*. Мясные блюда, за исключением оленины и дичи, отражают влияние европейской (в основном, французской) кухни. Что касается десертов, преобладают блюда из северных ягод и фруктов - клюквы, морошки, поляники. Большой популярностью пользуются выпечные изделия.

## **ТРАНСПОРТ**

В стране хорошо развит морской транспорт. Великолепная сеть шоссейных и железных дорог дает возможность путешествовать как поездом, так и на автомобиле (Шины. Обязательное применение зимних шин с 01.12 по 29.02. Глубина узора не менее 3 мм.) или автобусе. С помощью авиатранспорта вы можете добраться из страны в любой уголок земного шара. Города и поселки страны соединены автобусными маршрутами.

## **ВРЕМЯ**

Отстает от московского на 1 час.



# **Отели и коттеджи**

Отели в Финляндии не имеют официальной классификации. Все «звезды», которые Вы видите в туристических каталогах и на сайтах, - это субъективная оценка представителей турфирм.

Сервис в гостиницах хорошего европейского уровня, персонал очень доброжелательный, но несколько медлительный. В гостиницах нет носильщиков, свои чемоданы вы должны нести сами.

Если бронируется коттедж, следует обратить внимание, что курение в коттеджах строго запрещено.

## **Банки**

Банки обычно открыты в будние дни с 9:15 до 16:15, некоторые работают до более позднего времени. Банки и обменные пункты предлагают услуги по обмену валюты. Снять деньги в евро с кредитной карточки вы также можете в автоматах.

## **Магазины**

В соответствии с законом, принятым 15.01.2001, магазины розничной торговли в Финляндии могут быть открыты в следующее время: по будням 7:00-21:00, по субботам 7:00-18:00. Магазины площадью до 400 кв.м могут быть открыты также по воскресеньям 12:00-21:00 (кроме тех дней, когда воскресенье совпадает с праздничным днем). В Хельсинки в подземном торговом центре рядом с Центральным железнодорожным вокзалом магазины открыты ежедневно до 22:00.

## Регионы и провинции Финляндии

### Регион Лапландия

1- провинция Лапландия

### Регион Оулу

2-провинция Похь ойс-Похьянмаа (Северная Остроботния)

3- провинция Кайнуу

### Регион Восточная Финляндия

4- провинция Похь ойс-Карьяла (Северная Карелия)

5- провинция Похь ойс-Саво (Северное Саво)

6- провинция Этеля-Саво (Южное Саво)

### Регион Западная Финляндия

7- провинция Этеля-Похьянмаа (Южная Остроботния)

8- провинция Похьянмаа (Остроботния)

9- провинция Пirkanmaa

10-провинция Сатакунта

11- провинция Кески-Похьянмаа (Центральная Остроботния)

12- провинция Кески-Суоми

13-провинция Варсинайс-Суоми

### Регион Южная Финляндия

14 -провинция Этеля-Карьяла (Южная Карелия)

15- провинция Пяйят-Хяме

16- провинция Канта-Хяме

17- провинция Уусимаа

18-провинция Итя-Уусимаа

19-провинция Кюменлааксо

### Регион Аландские острова

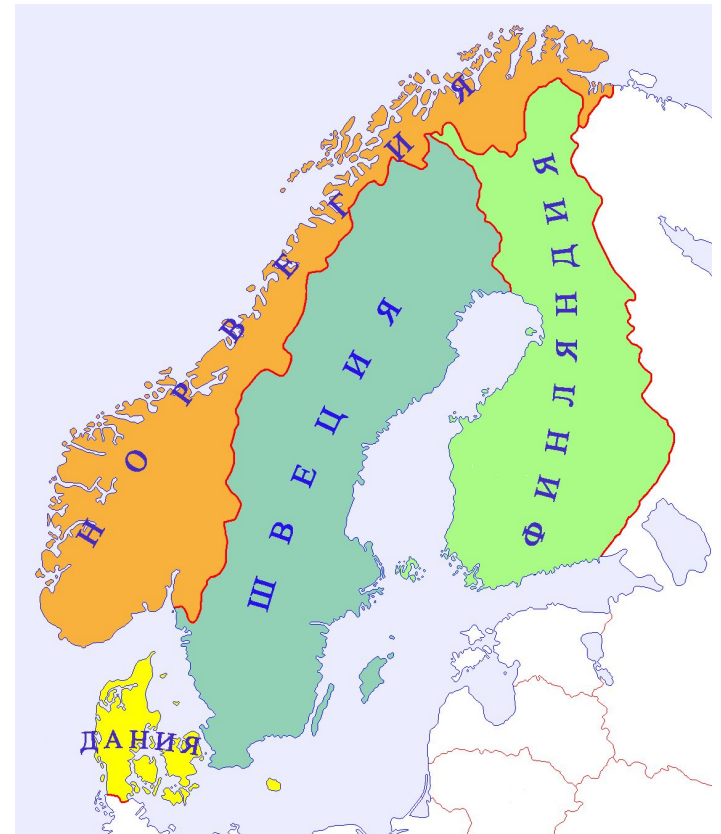


20- провинция Аландские острова



№	Зоны развития туризма	Специализация и культурное направление туризма	Культурные центры
1	Лапландия	Спортивный туризм Эко-туризм Этнографический туризм Событийный туризм	Салла Салла Инари Рованиеми
2	Оулу	Культурно-познавательный туризм Спортивный туризм Эко-туризм	Оулу  Рука, Пальякка Оулу
3	Восточная Финляндия	Культурно-познавательный туризм Эко-туризм Круизный туризм	Савонлинна  Иматра Лаппеэнранта
4	Западная Финляндия	Культурно- познавательный туризм Рекреационный туризм	Ювяскюля, Турку  Турку
5	Южная Финляндия	Культурно-познавательный туризм, Эко-туризм	Хельсинки, Порвоо, Валисаари  Реповеси, Валисари
6	Алландские острова	Культурно-познавательный туризм	Сальтвик, Мариехамн Брандё

# Дания

- Полное название:  
**Королевство Дания**
- Форма правления:  
конституционная монархия
- Форма государственного устройства: унитарная
- Королева: Маргрете II
- Столица: Копенгаген
- Крупные города: Копенгаген, Орхус, Оденсе
- Площадь: 43 094 км<sup>2</sup>
- Валюта: датская крона
- Государственный язык:  
датский

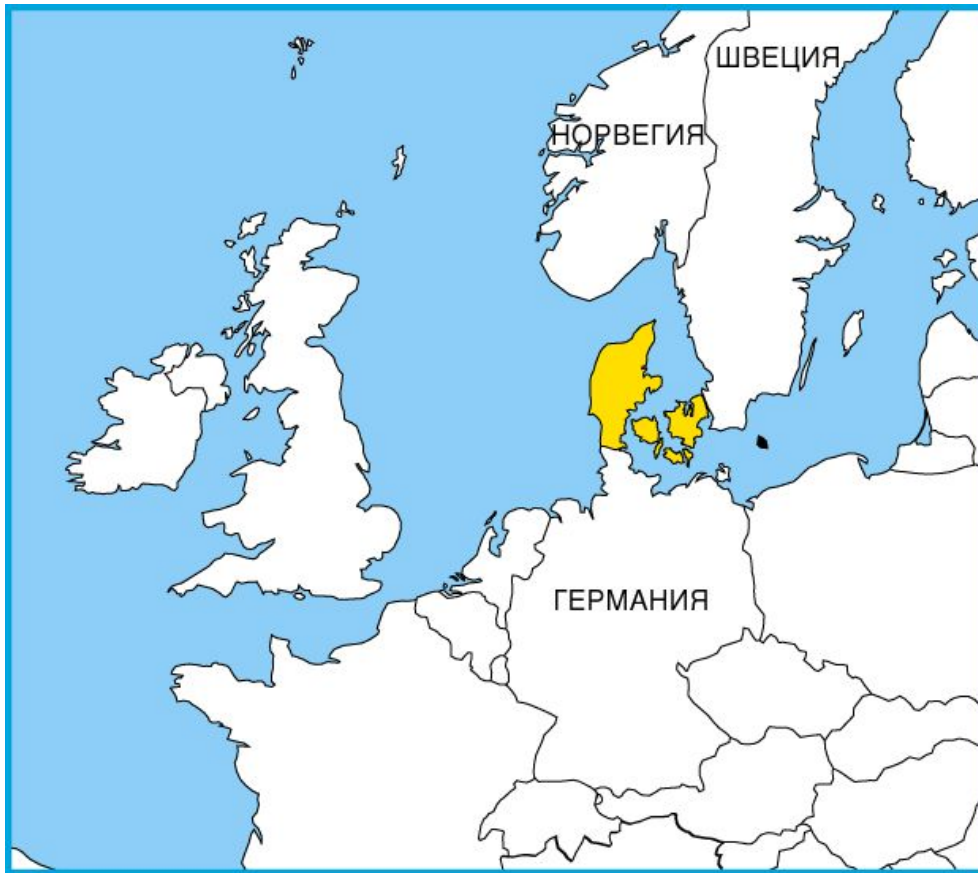




- Столица государства - город Копенгаген.
- Площадь собственно Дании составляет около 43 тыс. кв. км, а населяет ее 5,12 млн. человек.
- Это одна из малых европейских стран. По размерам она значительно уступает соседним государствам Скандинавского полуострова, будучи в 10 раз меньше Швейцарии и в 7,5 раз меньше Норвегии.
- Денежная единица Дании - датская крона.

# ЭГП

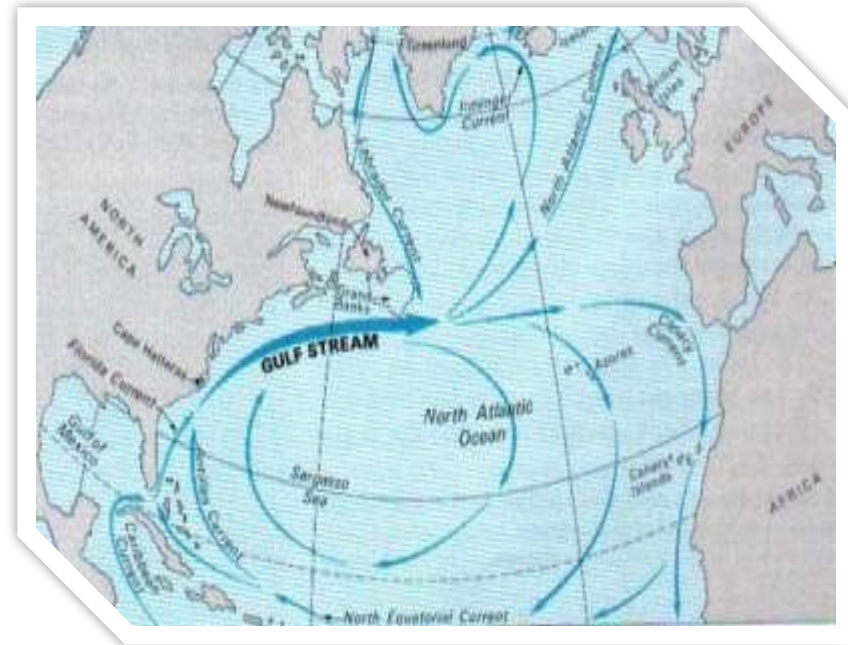
- Королевство Дания, государство на севере Среднеевропейской равнины. В состав Королевства входит множество островов Балтийского и Северного морей, а также Фарерские острова в Атлантике и гигантский остров Гренландия возле Северной Америки.



# Климат и географическое положение

Климат Дании определяется ее географическим положением. В течение всего года преобладают воздушные потоки из умеренных и тропических широт Атлантики, приносящие большое количество тепла и влаги. Океаническое влияние выравнивает годовой ход температуры и осадков. Летом в Дании никогда не бывает особенно жарко, а зимой преобладает мягкая устойчивая погода. Переходные сезоны, как правило, затяжные.

Влияние океана наиболее резко выражено зимой. Средняя температура самого холодного месяца - февраля держится около "0" градусов Цельсия, средняя температура июля составляет около 15 - 16 градусов. Летом океаничность климата менее выражена (антициклоны с Скандинавии и Балтики) .



# Климат и географическое положение

**Среднегодовое количество осадков колеблется в пределах 800 мм. Осадки выпадают главным образом осенью и зимой в небольшом количестве весной и в начале лета. Снегопады бывают редко, и выпавший снег тут же тает.**

**Большая продолжительность теплового сезона благоприятствует возделыванию позднеспелых сортов пшеницы, серых хлебов, овощей и картофеля, сахарной свеклы, и плодовых растений.**





# Водные ресурсы

Дания покрыта густой сетью малых рек с небольшими уклонами, медленным спокойным течением.

Реки в основном питаются за счет дождевых и в меньшей степени за счет грунтовых вод.

Судоходных рек очень мало. Даже по самой большой реке - Гудено ходят только туристские суда.

Для этой страны характерны зимние паводки, когда выпадает основная масса осадков.

Водопотребление страны настолько велико, что в некоторых местностях уровень грунтовых вод понизился; кое-где возросло засоление подземных вод.



# Население



Население весьма однородно по национальному составу. 98% составляют датчане.

Они по языку и культуре имеют много общих черт с норвежцами и шведами, а также с исландцами и фарьерцами, составляя вместе с ними единую группу скандинавских народов.

В составе этой группой датчане рано оформились как самостоятельная нация. Среди скандинавских языков датский по распространению уступает лишь шведскому. В составе населения Дании женщин несколько больше, чем мужчин (50,3 и 49,7%). Соотношение городского и сельского населения примерно как 1/4.

В высокоразвитом сельском хозяйстве Дании широко используется мужской труд, и миграция мужчин в города невелика в отличие от ряда других западных государств. Дания густонаселенная страна.

По плотности населения она опережает другие государства Северной Европы. Наиболее плотно заселен Датский архипелаг, где сосредоточено 2/3 всех жителей страны.

# Экономическое положение

**В Дании сложился комплекс отраслей, специализирующийся на Переработке сельскохозяйственной продукции. Помимо машиностроения, специализирующегося на производстве техники для с/х и рыболовства, к ведущим отраслям относятся химическая электротехническая промышленность, а также точное машиностроение. В настоящее время Дания является индустриально - аграрной страной с высоким уровнем развития капитализма. Она активно участвует в международных экономических связях, выступая прежде всего как экспортер продукции машиностроения и продовольствия, особенно мясных и молочных продуктов.**



# Экономика



**В структуре промышленности Дании преобладают отрасли, тесно связанные с внешним рынком - с ввозом сырья и полуфабрикатов и вывозом готовых изделий.**

**По существу многие отрасли развивались с расчетом именно на экспорт; к ним относятся, например, металлообработка, машиностроение, мясная и молочная промышленность. Некоторые отрасли легкой промышленности, работающие на внутренний рынок, также в большом объеме поставляют экспортную продукцию: обувь, ткани, мебель и т.д.**


# Дания — индустриально-аграрная страна

**ВВП:** промышленность 40 %.

**Ведущие отрасли:**

- 1 - металлообработка
- 2 - машиностроение
- 3 - пищевая
- 4 - химическая
- 5 - целлюлозно-бумажная,
- 6 - текстильная.

**С/Х.** Ведущая роль принадлежит мясо-молочному животноводству.



# Сельское хозяйство

**Сельское хозяйство Дании известно высокой агротехнической культурой. Широко применяется мелиорация, приводящая к расширению и улучшению сельскохозяйственных земель. Чтобы выдержать конкуренцию на внешних рынках с их быстро меняющейся конъюнктурой, датские фермеры развивают три отрасли мясомолочное животноводство, свиноводство и птицеводство.**



# Транспорт и внешнеэкономические связи

Из-за морского окружения для хозяйства Дании главную роль в системе перевозок играет морской транспорт.

На его долю приходится половина внутренних грузоперевозок и около 80% внешних.

В стране разветвленная система внутренних морских путей, обслуживающих перевозки между отдельными островами и Ютландией.

Дания связана постоянными морскими грузопассажирскими линиями с США, Великобританией, странами Балтийского моря, Францией, Фарьерскими островами и Гренландией.

Сообщение с Западной Европой поддерживается большей частью через порт Эсбьерг, а со странами Балтики и Америкой через крупнейший датский порт Копенгаген. Другие значительные порты страны - Ольборг, Фредерисия, Обенро, Ньюборг, Раннерс и некоторые другие.



# Транспорт и внешнеэкономические связи



В связи с конкуренцией США, Великобританией, Японией и других стран значение морского флота в экономике Дании уменьшилось, хотя значительную часть перевозок составляют иностранные грузы. Также хорошо развита сеть железных и автомобильных дорог.

Для Дании торговые связи с другими странами играют жизненно важную роль, поскольку ее потребности в топливе практически полностью удовлетворяются за счет импорта нефти, сельское хозяйство сильно зависит от привозных кормов, удобрений, с/х машин, а промышленность от таких видов сырья, как металлы, древесина, шерсть, хлопок и др. Также международные торговые отношения важны для экспорта товаров которые выше были упомянуты т.е. мясные и молочные продукты и другие товары с/х и промышленного производства.





# Населени

$N=5,587$  млн человек

$P= 126,4$  чел./км<sup>2</sup>

**Состав населения:** датчане - 95%, фарерцы, немцы, турки, иранцы, сомалийцы – 5%

**Язык** – датский

**Религия** – лютеранская (95%)  
прочие христиане (включая протестантов и католиков) – 3%,  
мусульмане – 2%

e



# Исторический очерк







- Среди государств скандинавского Севера Дания заняла по ходу своего исторического развития особое место, резко отличающее её от [Норвегии](#) и [Швеции](#). Ближе, чем эти страны, находилась она к континенту, теснее была её связь с населением южного побережья [Балтийского моря](#). Доведённое до крайних размеров развитие могущества высших классов за счёт и в полный ущерб остального населения; сосредоточение, мало-помалу, этого могущества в руках одного лишь светского землевладельческого класса; создание затем абсолютной королевской власти, постепенно истощившей страну и доведшей её до роли второстепенной державы — таковы отличительные черты исторического развития Дании почти вплоть до [1848 года](#), когда Дания вступила, главным образом под давлением внешних условий, на путь конституционного развития.
- Отсюда выделяются периоды, на которые распадается её история:
- 1. до 1319 года — период выработки могущественных землевладельческих классов — [духовенства](#) и [дворянства](#);
- 2. 1320—1660 годы — период торжества сначала обоих землевладельческих классов, а затем одного дворянского;
- 3. 1660—1847 годы — период [абсолютизма](#) (enevaeldet),
- 4. 1848—1905 годы — период конституционный.

# Государственно-политическое устройство

- Государственный строй Дании — конституционная монархия. Согласно конституции от 5 июня 1953 года глава государства — король, с января 1972 — королева [Маргрете](#) из династии [Шлезвиг—Гольштейн—Зондербург—Глюксбург](#). Королева осуществляет законодательную власть совместно с однопалатным парламентом — фолькетингом.

# Памятники ЮНЕСКО

#	Изображение	Название	Местоположение	Время создания	Год внесения в список
1	 	<p>Могильные холмы, рунические камни и церковь в Еллинг (дат. <i>Jelling Højene, Runestene og Kirke</i>)</p>	<p>Город: Еллинг Область: Южная Дания Дания</p>	<p>X век</p>	<p>1994</p>
2		<p>Замок Кронборг (дат. <i>Kronborg</i>)</p>	<p>Город: Хельсингёр Область: Столичная Дания</p>	<p>1420-е</p>	<p>2000</p>
3		<p>Кафедральный собор в городе Роскилле (дат. <i>Roskilde Domkirke</i>)</p>	<p>Город: Роскилле Область: Зеландия Дания</p>	<p>1170—1280</p>	<p>1995</p>

4		Ледниковый фьорд Илуиссат (дат. <i>Ilulissat Isfjord</i> , гренл. <i>Ilulissat</i> )	Город: Илуиссат Коммуна: Каасуитсуп Гренландия	—	2004
5		Ваттовое море (дат. <i>Vadehavet</i> )	Область: Южная Дания Дания (совместно с Нидерландами, Германией)	—	2009, 2014
6		Стевнс-Клинт <sup>[da]</sup> (дат. <i>Stevns Klint</i> )	Область: Зеландия Дания	—	2014
7		Кристиансфельд <sup>[en]</sup> — поселение Моравской церкви (дат. <i>Christiansfeld</i> )	Область: Южная Дания Дания	1773	2015
8		Охотничьи угодья Северной Зеландии <sup>[en]</sup> (дат. <i>Parforcejagtlandskabet i Nordsjælland</i> )	Область: Столичная Дания	XVII—XVIII века	2015
9		Куято <sup>[da]</sup> в Гренландии — древнескандинавский и инуитский сельскохозяйственный ландшафт на границе ледникового покрова (дат. <i>Kujataa</i> , гренл. <i>Kujataa</i> )	Коммуна: Куяллек Гренландия	X—XVIII века	2017

- **Виза и таможенный контроль**
- Не имеется никаких ограничений на ввоз и вывоз местной и иностранной валюты. Бесплатно можно ввести: 200 шт. сигарет или 50 сигар; 1 литр крепких спиртных напитков или 2 литра крепкого вина; 50 мл духов. Ввоз наркотиков, оружия, ядов, психотропных веществ – запрещен.
- **Деньги**
- Денежная единица – датская крона (DKK), равная 100 эре. Деньги можно обменять почти во всех отделениях банков, в почтовых отделениях и в специализированных обменных пунктах, в Копенгагене можно воспользоваться работающими круглосуточно автоматами. Выгоднее всего менять валюту в пунктах Forex и почтовых отделениях. Кредитные карточки принимаются повсеместно. Банкоматы имеются во всех крупных банках, гостиницах и магазинах. Банки работают с понедельника по среду и в пятницу с 09:30 до 16:00, в четверг – с 09:30 до 18:00. Обменные пункты работают каждый день до 22:00.

# Памятка туристу

- Традиционные блюда Дании: курица соленая с ананасами, рагу из свинины с горячей красной капустой, , свинина с яблоками и черносливом.

Десерты датской кухни – это яблочный пирог со смородиновым желе, а также суп из клубники и ежевики со сливками (что-то среднее между компотом и жидким вареньем).

# Административное деление

- 5 крупных административных регионов: Ховедстаден, Зеландия (или Селандия), Северная Ютландия, Центральная Ютландия и Южная Дания. Каждая область в свою очередь состоит из городов.






№	Зоны развития туризма	Специализация и целевое направление туризма	Культурные центры
1	Зеландия	Культурно-познавательный Пляжный туризм Круизный туризм	Хельсингер, Роскилле Греве, Хорнбек, Хуннестед Роскилле-фьорд
2	Ховедстаден	Культурно-познавательный Спортивный туризм	Копенгаген, Рюн Рюн
3	Северная Ютландия	Пляжный туризм	Клитмеллер, Блохус
4	Центральная Ютландия	Культурно-познавательный туризм Круизный туризм Эко-туризм	Орхус, Виборг Анхольт Эбельтофт, Молс бьёрдже
5	Южная Дания	Культурно-познавательный туризм	Остров Лангалан



# Королевство Швеция

- Официальный язык - шведский
  - Столица - Стокгольм
  - Крупнейшие города - Стокгольм, Гётеборг, Мальмё, Уппсала
  - Форма правления - конституционная монархия, представительная демократия
  - Король - Карл XVI Густав
  - Территория - 449 964 км<sup>2</sup>
- Валюта - Шведская крона (SEK)



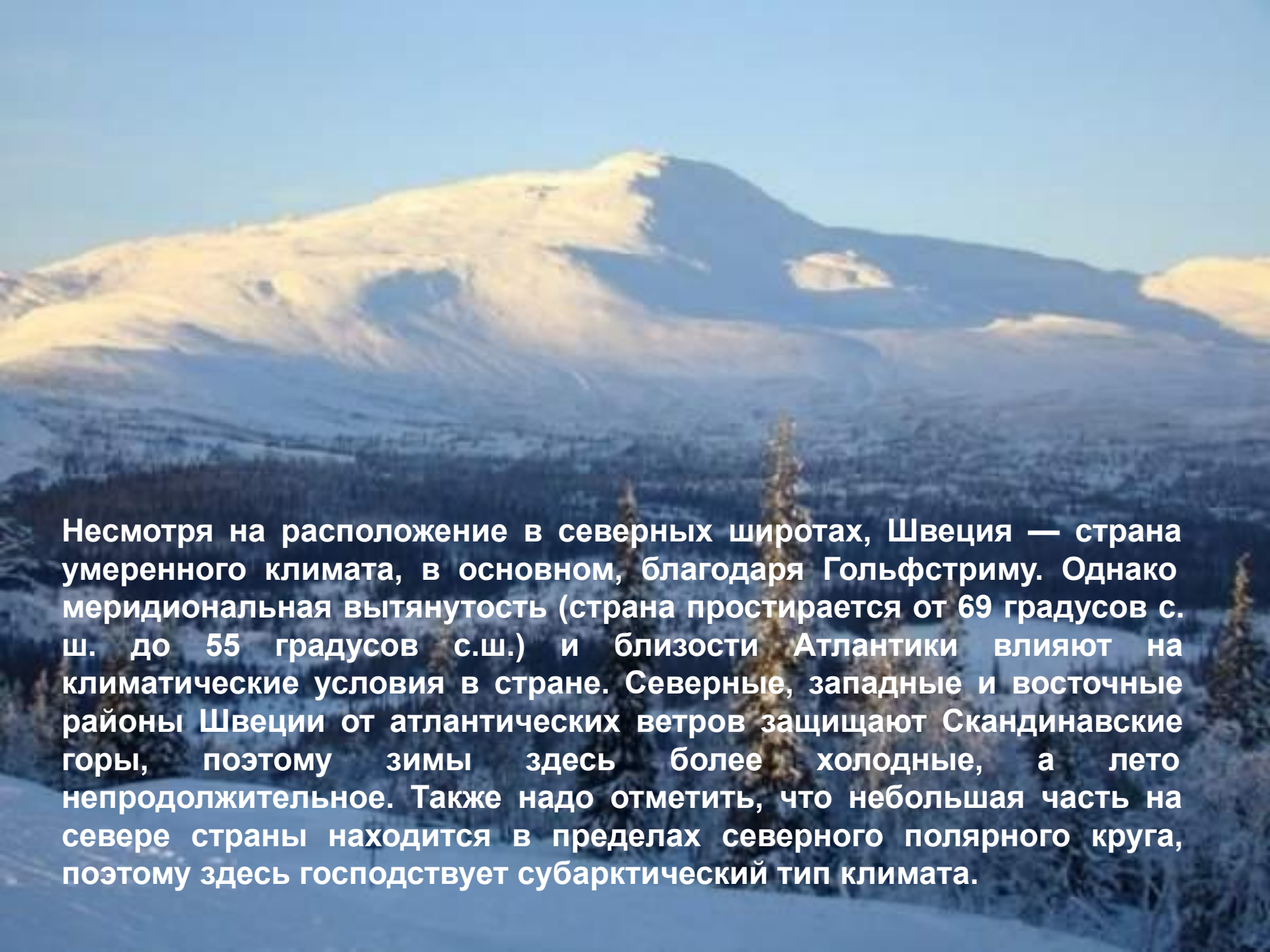
• На западе Швеция граничит с Норвегией, на северо-востоке — с Финляндией, а с востока и юга её омывают воды Балтийского моря и Ботнического залива.

Протяжённость границ составляет 2333 км. На юге проливы Эресунн, Каттегат и Скагеррак отделяют Швецию от Дании. В состав Швеции входят два крупных острова в Балтике — Готланд и Эланд.

- Климат – умеренный

- В северных частях преобладают таёжные леса (сосна, ель, берёза, осина), южнее — смешанные хвойно-широколиственные, на крайнем юге — широколиственные (дуб, бук).







Несмотря на расположение в северных широтах, Швеция — страна умеренного климата, в основном, благодаря Гольфстриму. Однако меридиональная вытянутость (страна простирается от 69 градусов с. ш. до 55 градусов с.ш.) и близости Атлантики влияют на климатические условия в стране. Северные, западные и восточные районы Швеции от атлантических ветров защищают Скандинавские горы, поэтому зимы здесь более холодные, а лето непродолжительное. Также надо отметить, что небольшая часть на севере страны находится в пределах северного полярного круга, поэтому здесь господствует субарктический тип климата.



Для Швеции характерны холмистые моренные ландшафты, подзолистые почвы, которые отличаются сильной каменистостью, малой мощностью, преобладанием песчаных и щебнистых разностей, повышенной кислотностью, и хвойные леса. Пахотные земли занимают 8 % . Большая часть страны покрыта лесами (53 %), по этому показателю Швеция занимает первое место в Европе. Преобладают таёжные леса на подзолистых почвах, образующие крупные массивы к северу от 60° с. ш. и состоящие главным образом из сосны и ели, с примесью берёзы, осины и других лиственных пород. Южнее — смешанные хвойно-широколиственные леса на дерново-подзолистых почвах, а на полуострове Сконе — широколиственные леса из дуба и бука на бурых лесных почвах. На севере обширные территории занимает тундровая зона Шведской Лапландии. Береговая линия сильно изрезана и изобилует шхерами и островными группами. Длина береговой линии 3 218 км.



# Рельеф

A wide-angle landscape photograph of a mountain valley. In the foreground, a calm lake reflects the clear blue sky and the surrounding mountains. The middle ground shows a valley floor with patches of green vegetation and scattered rocks. In the background, several mountain peaks are visible, some with snow patches. The sky is a deep, clear blue with a few wispy clouds.

В рельефе на севере и западе преобладают плоскогорья и горы, вдоль границы с Норвегией тянутся Скандинавские горы, где самая высокая гора Кебнекайсе имеет высоту 2 123 м.

Между Скандинавскими горами и Ботническим заливом Балтийского моря лежат плоскогорье Норланд, Среднешведская низменность и возвышенность Смоланд. Южный полуостров Сконе — равнинный.

# Список национальных парков Швеции

Материал из Википедии — свободной энциклопедии

[ [править](#) | [править код](#) ]

Система **национальных парков Швеции** управляется **Шведским агентством по охране окружающей среды** (швед. *Naturvårdsverket*) и включает 29 национальных парков. Ещё 6 парков планируются к созданию до 2013 года. Целью службы национальных парков является создание системы природоохранных территорий, которая представляла бы всё разнообразие природных регионов страны и использовалась бы в исследовательских, рекреационных и туристических целях без нанесения ущерба природе<sup>[1][2]</sup>. В 1909 году **шведский парламент** принял закон о национальных парках, после чего Швеция стала первой страной в Европе, установившей систему национальных парков<sup>[3]</sup>. Девять парков были открыты в 1909 году, ещё семь между 1918 и 1962 годами, затем тринадцать с 1982 по 2009 год<sup>[1]</sup>.

Почти 90 % общей территории парков составляют горы, отчасти из-за того, что самыми большими по территории в Швеции являются национальные парки на севере страны, целиком расположенные в горах — **Сарек** и **Падьеланта**, каждый из которых покрывает почти 200 000 гектаров.<sup>[4][5]</sup> Четыре северных парка — **Сарек**, **Падьеланта**, **Стура-Шёфаллет** и **Муддус** — составляют **Лапонию**, один из шведских объектов **Всемирного наследия ЮНЕСКО**<sup>[6]</sup>. Национальный парк **Скулескуген** на побережье **Ботнического залива** включён в объект Всемирного наследия **Высокий берег**. Самые южные парки — **Сёдеросен**, **Дальбю-Сёдерсуг** и **Стенсхувуд** — находятся в природной зоне широколиственных лесов, занимая вместе почти 2 000 гектаров<sup>[7][8][9]</sup>. Национальный парк **Фулуфьеллет** — один из парков PAN<sup>[10]</sup>, организации, основанной **Всемирным фондом дикой природы**, чтобы обеспечить долгосрочное сохранение природы и организовать туризм в национальных парках Европы<sup>[11]</sup>.

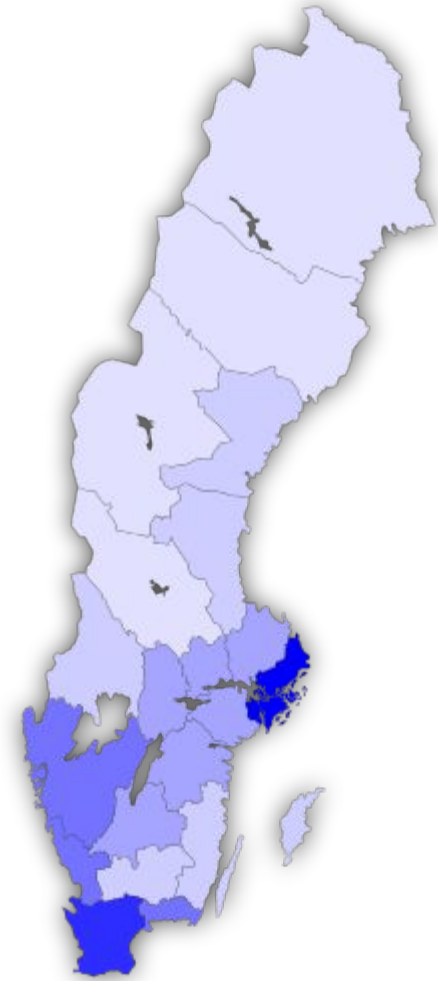


Национальные парки Швеции (карта со ссылками)



# *Население*

- Население -9 119 423 чел.
- Плотность населения: 26 человек на км<sup>2</sup>
- Уровень урбанизации: 85 % всего населения.
- Национальный состав: 96 % шведы.
- Населения Швеции (82 %) принадлежит — лютеранской церкви.




# Швеция - индустриально-аграрная страна

- ВВП: сфера услуг - 70,2 %, промышленность - 28 % , сельское хозяйство - 1,8 %.
- Ведущие отрасли: 1. горнодобывающая  
2. промышленность  
3. лесное хозяйство и лесоперерабатывающая промышленность  
4. Металлургия  
5. машиностроение  
6. энергетика

С/Х

Главное направление - мясомолочное животноводство. Разводят крупный рогатый скот, свиней, на севере - оленей.

Выращивают кормовые культуры, зерновые (ячмень, овес, пшеница), сахарную свеклу, картофель. Развито рыболовство, основные виды сельдь, треска.












- **Краткая история Швеции**
- Исторические хроники утверждают, что **первые жители** на территории современной Швеции появились примерно **в 8 тысячелетии до н.э.** В VI веке до н.э. между доисторической Швецией и ее Европейскими соседями происходили торговые контакты. Ну, а в период с I по V-VI вв. сформировались крепкие связи с Римской империей.
- Следующий этап историки называют этот период Вендельским или завершающей эпохой германского железного века. Именно тогда определились два главных племени в южной части Скандинавского полуострова. Это были гёты и свеи, в честь которых государство и стали называть Свеаланд. Согласно древним источникам, все королевство постепенно распалось на мелкие конунгства, соединить которые в единое государство удалось только Ингьяльду Коварному - хитрому конунгу из Уппсалы из рода Инглингов. Произошло это примерно в **700** году н.э.
- Уппсальские правители сменяли друг друга до **1060** года. Одним из величайших конунгов был Эрик VI (**970-995**). Ему удалось значительно расширить территорию Швеции и подчинить себе Данию, а его сын Олаф стал первым конунгом, принявшим христианство. С XI по XIII век, верховная власть была в руках трех могущественных княжеств, родоначальниками которых были Эрик IX, Сверкер I и Стенкиль. В **1240** году, желая захватить Старую Ладугу и Новгород, шведы инициировали Невскую битву, в которой потерпели поражение. К концу XIII века были завоеваны финские земли.
- **Во второй половине XIV века Дания завоевала Швецию** и на троне оказалась дочь датского короля Вальдемара IV - Маргарита. Более того, она также являлась правительницей Норвегии. Поэтому во время ее правления все **три северных государства были объединены в единую унию.** В **1523** году на трон взошел Густав Васа. Под его управлением в стране воцарилась единая монархия, а трон стал передаваться только по наследству. На протяжении всего Средневековья Швеция вела активную военную политику. Она воевала не только с Данией, но и с Россией за владение балтийскими территориями.
- **В XVII веке** ей все же удалось стать **огромной империей** после захвата просторов Невы и современной Прибалтики. Однако на этом Швеция не остановилась и продолжала воевать за земли, что и привело к краху ее могущества. Так, в **1709** году **Петр I разгромил шведов во время Северной войны**, тем самым положив конец их господству в Европе. В результате, Россия получила обратно свои балтийские земли и Западную Карелию. Финская война в **1808-1809** гг. также закончилась поражением шведов. В тот период Россия частично оккупировала Скандинавский полуостров, включая север Швеции.
- Спустя несколько лет страна осталась без формального правителя, так как умер Карл XIII - последний правитель из рода Гольштейн-Готторп. По решению народа следующим шведским королем был избран французский маршал Ж. Б. Бернадот, которого нарекли Карлом XIV
















# Политическая структура

- Глава государства — король (с сентября 1973 г. это король Карл XVI Густав). Он не имеет политических полномочий и не участвует в политической жизни. Король выполняет главным образом церемониальные (представительские) функции, являясь символом Швеции как для собственных подданных, так и во всем мире.
- Законодательная власть принадлежит парламенту — Риксдагу, который переизбирается всеобщим голосованием по пропорциональной системе каждые четыре года. В его состав входят 349 депутатов. С 1971 года риксдаг является однопалатным. Для того, чтобы стать депутатом Риксдага, нужно быть гражданином Швеции, а также достичь возраста 18 лет.

# Памятники ЮНЕСКО

#	Изображение	Название	Местоположение	Время создания	Внесения в список
1		Королевская резиденция Дротнингхольм (швед. <i>Drottningholms slott</i> )	Город: Стокгольм Лен: Стокгольм	XVI век	1991
2		Археологические объекты Бирка и Ховгорден (швед. <i>Arkeologiska utgrävningar av Birka och Hovgården</i> )	Ближайший город: Стокгольм Лен: Стокгольм	800—975	1993
3		Железодельный завод Энгельсберг (швед. <i>Engelsbergs bruk</i> )	Ближайший город: Фагерста Лен: Вестманланд	1681	1993
4		Наскальные рельефы в Тануме (швед. <i>Rock reliefer i Tanum</i> )	Ближайший город: Танумсхеде Лен: Вестра-Гёталанд	II тысячелетие до н. э.	1994

5		<p>Скугсчюркогорден — «Лесное кладбище» в Стокгольме (швед. <i>Skogskyrkogården</i>)</p>	<p>Лен: Стокгольм</p>	<p>1917—1940</p>	<p>1994</p>
6		<p>Ганзейский город Висбю (швед. <i>Hansestaden Visby</i>)</p>	<p>Лен: Готланд</p>	<p>С X века</p>	<p>1995</p>
7		<p>«Церковный посёлок» Гаммельстад вблизи города Лулео (швед. «<i>Kyrkan uppgörelse</i>» <i>Gammelstad nära staden Luleå</i>)</p>	<p>Лен: Норрботтен</p>	<p>XIII век</p>	<p>1996</p>
8		<p>Лапония (швед. <i>Laponia</i>)</p>	<p>Лен: Норрботтен</p>	<p>—</p>	<p>1996</p>
9		<p>Военно-морской порт города Карлскруна (швед. <i>Örlogsstaden Karlskrona</i>)</p>	<p>Лен: Блекинге</p>	<p>1680</p>	<p>1998</p>

10		Сельский ландшафт в южной части острова Эланд (швед. <i>Landsbygdens landskap i södra delen av Öland</i> )	Лен: Кальмар	—	2000
11		Высокий берег и архипелаг Кваркен (швед. « <i>Höga kusten</i> », <i>skärgården Kvarken</i> )	Ближайший город: Эрншёльдсвик Лен: Вестерноррланд (Совместно с Финляндией ✚)	—	2000 2006
12		Горнопромышленный район Большая Медная гора, город Фалун (швед. <i>Mining regionen Stora Kopparberget i Falun</i> )	Лен: Даларна	X век	2001
13		Радиостанция в Варберге (швед. <i>Radiostationen Varberg</i> )	Город: Варберг Лен: Халланд	1924	2004
14		Геодзическая дуга Струве (швед. <i>Struves meridianbåge</i> ) (4 пункта)	Лен: Норрботтен (Совместно с Норвегией  , Финляндией  , Россией  , Эстонией  , Латвией  , Литвой  , Белоруссией  , Молдавией  , Украиной  )	XIX век	2005
15		Декорированные фермы Хельсингганда (швед. <i>Hälsingegårdar</i> )	Лены: Евлеборг, Емтланд	XIV — XIX век	2012

# НАЦИОНАЛЬНЫЕ ПРАЗДНИКИ

## ШВЕЦИИ





1 января. Новый год.

13 января. День Святого Игната - окончание рождественских праздников.

15 января – День Святого Кнута

30 апреля. День рождения короля Карла XVI Густава.

30 апреля – Вальпургиева ночь

6 июня. День Флага (независимости) и День Конституции. Национальный праздник День шведского флага отмечают в ознаменование двух исторических событий - избрания 6 июня 1523 короля Швеции Густава I и принятия первой конституции 6 июня 1809.

21-22 июня. Мидсоммар - праздник летнего солнцестояния

1-2 ноября. День Всех Святых

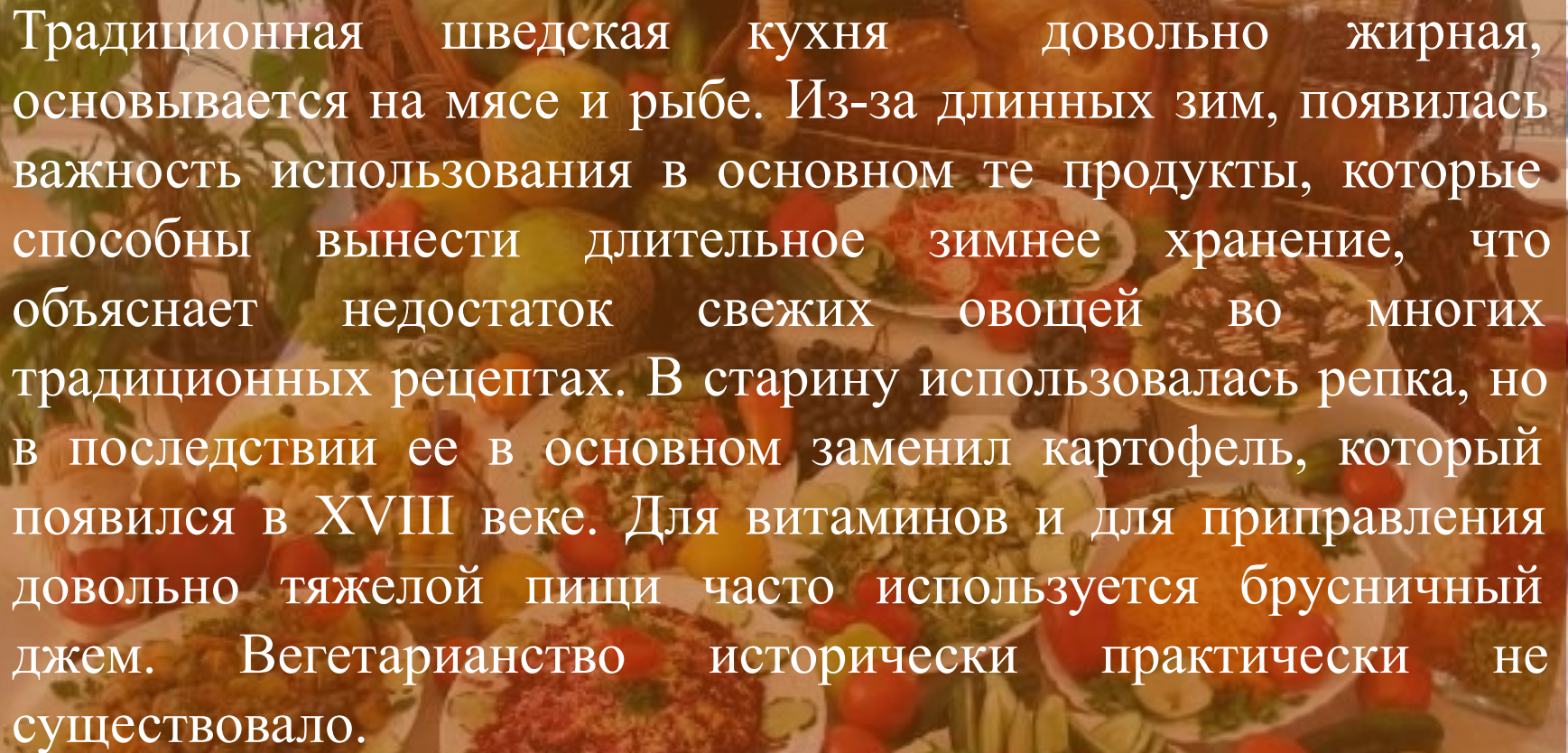
13 декабря – День Святой Люсии

25 декабря. Рождество.

**День Святой Люсии**

# НАЦИОНАЛЬНАЯ КУХНЯ



A photograph of a table laden with various Swedish dishes. In the foreground, there are several plates of food, including what appears to be meatballs in a sauce, potatoes, and vegetables. In the background, there is a large wicker basket filled with fresh fruits like apples and oranges. The scene is set in a well-lit room with a window in the background.

Традиционная шведская кухня довольно жирная, основывается на мясе и рыбе. Из-за длинных зим, появилась важность использования в основном тех продукты, которые способны вынести длительное зимнее хранение, что объясняет недостаток свежих овощей во многих традиционных рецептах. В старину использовалась репка, но в последствии ее в основном заменил картофель, который появился в XVIII веке. Для витаминов и для приправления довольно тяжелой пищи часто используется брусничный джем. Вегетарианство исторически практически не существовало.

# Достопримечательности



Ваксхольмская крепость



Дворец Арвфурстена



Королевская опера



Стокгольмский королевский дворец

## Регионы [ править | править код ]

- **Гёталанд** — южный регион, «земля гётов», наиболее заселённый регион, состоящий из 10 провинций.
- **Свеаланд** — центральный регион, «земля свеев». Самый маленький регион, состоит из 6 провинций.
- **Норрланд** — северный регион, занимающий 60 % территории Швеции. Состоит из 9 провинций.

Регион	Население (2005)	Площадь (км²)	Число провинций	Провинции
Гёталанд	4 351 658	97 841	10	Сконе, Блекинге, Халланд, Смоланд, Эланд, Готланд, Эстергётланд, Вестергётланд, Дальсланд и Бохуслен
Свеаланд	3 539 944	91 098	6	Сёдерманланд, Уппланд, Вестманланд, Нерке, Верmland и Даларна
Норрланд	1 156 150	261 292	9	Естрикланд, Хельсингланд, Херьедален, Емтланд, Медельпад, Онгерманланд, Вестерботтен, Норрботтен и Лаппланд



# Административное деление

- Швеция разделяется на 21 лен (швед. län), каждый лен, в свою очередь, делится на коммуны (швед. kommun), общее количество которых составляет 290



№	Зоны развития туризма	Специализация и целевое направление туризма	Культурные центры
1	Свеаланд	Культурно-познавательный Спортивный туризм Эко-туризм	Упсала, Стокгольм Сэлен Фулуфьеллет
2	Геталанд	Культурно-познавательный  Эко-туризм	Гетеборг, Сконе Эдланд, Готланд Больмен
3	Норрланд	Эко-туризм,  спортивный туризм	Лапланд(Абиску, Сарек) Оре, Хемаван

## Список литературы

Официальный сайт Свободной Энциклопедии [Электронный ресурс] –

Режим доступа: <http://wikipedia.ru>

Официальный сайт Энциклопедии Туризма [Электронный ресурс] –

Режим доступа: <https://tonkosti.ru/>

Официальный сайт Туроператора Ванд [Электронный ресурс] –

Режим доступа: <https://vand.ru/>