

Страны-соседи(Украина)

Подготовила ученица 11 класса КУ «ОШ 1-3 ступеней
№8 г.Енакиево» Кисляк Виктория

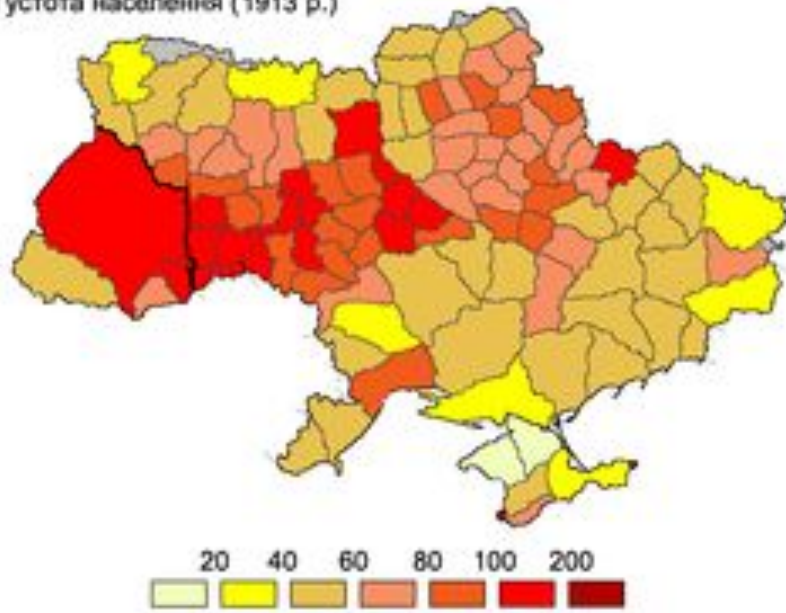
Визитка



* По состоянию на 1 октября 2016 года по данным Укрстата численность населения Украины составила **42 465 460** постоянных жителей и **42 635 097** человек наличного населения

Площадь и население

Густота населения (1913 р.)



- * Площадь Украины
603 628 км²
42 475 406-Числен
ность населения
Густота населения
показана на карте

Форма управления и тер-рит. устройства



- * Украина – парламентско-президентская республика
- * Унитарная страна

Символика(флаг)



- * Значение и история флага **Украины**: Желтый цвет символизирует пшеничные поля в степях под голубым небом **Украины**. Украинский **флаг** олицетворяет извечное стремление народа к миру, труду, красоте и богатству родной земли. Государственный **флаг Украины** принят постановлением Верховной Рады от 28 января 1992 года

Символика(герб)



- * В качестве малого герба Украины изображение трезубца было утверждено постановлением Верховной Рады Украины «о Государственном гербе Украины» от 19 февраля 1992 года

Столица



* **Ки́ев**— столица и крупнейший город Украины, Город-Герой. Расположен на реке Днепр, центр Киевской агломерации. Отдельная административно-территориальная единица Украины; культурный, политический, социально-экономический, транспортный, научный и религиозный центр страны. Кроме того, Киев — административный центр Киевской области и Киево-Святошинского района Киевской области, хотя и не входит в их состав, имея особый правовой статус. Расположен на севере центральной части Украины. Киев — седьмой по населению город Европы.

Области

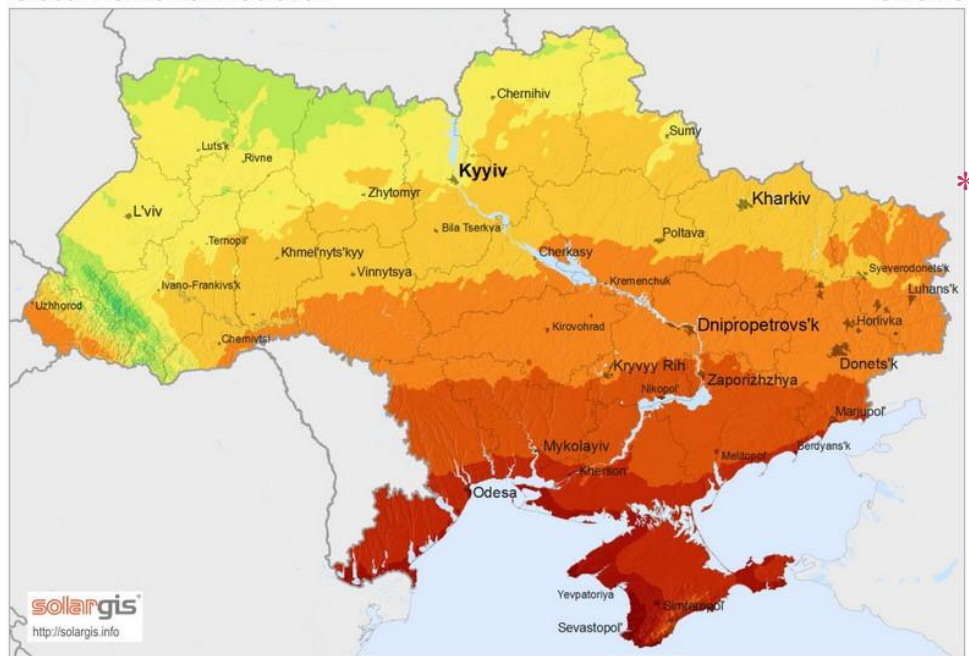


* В состав Украины входят 24 области, примерно одинаковых по площади

Климат

Global Horizontal Irradiation

Ukraine



Average yearly sum (1994-2010)
Color scale: < 1000, 1100, 1200, 1300, 1400 > kWh/m²


0 50 100 km

SolarGIS © 2012 GeoModel Solar s.r.o.

* Удалённость Украины от океанов, континентальной Евразии и преимущественно равнинный характер её территории определяют климат страны как умеренно-континентальный, с постепенно изменяющимся с запада на восток континентальностью. По мере роста континентальности лето становится более жарким, а зима более холодной, и уменьшается количество осадков.

*

Рельеф



- * **Рельеф Украины** весьма разнообразен. 70% современной поверхности Украины занимают низменности, 25% — это возвышенности и 5% — это горы.

Киево-Пчёрская лавра



- * Кіево-Печёрская лавра — один из первых по времени основания монастырей в Древнерусском государстве. Одна из важнейших православных святынь, третий Удел Божией Матери

Родина-мать



- * «Родина-мать» — монументальная скульптура в Киеве на правом берегу Днепра. Расположена на территории «Музея истории Украины во Второй мировой войне». Открыта в составе музейного комплекса в 1981 году в День Победы.

Золотые ворота



- * Золотые ворота — один из немногих памятников оборонного зодчества Древнерусского государства периода правления князя Ярослава Мудрого.

Владимирский собор



- * Владимирский собор — памятник неовизантийской архитектуры в Киеве на бульваре Тараса Шевченко, над украшением которого работали ведущие художники Российской империи. Ныне главный храм Украинской православной церкви Киевского патриархата.

Спасибо за просмотр