

ҚАЗАҚСТАН РЕСПУБЛИКАСЫНЫҢ ҒЫЛЫМ ЖӘНЕ БІЛІМ МИНИСТРЛІГІ
ӘЛ-ФАРАБИ АТЫНДАҒЫ ҚАЗАҚ ҰЛТТЫҚ УНИВЕРСИТЕТІ
ГЕОГРАФИЯ ЖӘНЕ ТАБИҒАТТЫ ПАЙДАЛАНУ ФАКУЛЬТЕТІ
ГЕОГРАФИЯ, ЖЕРГЕ ОРНАЛАСТЫРУ ЖӘНЕ КАДАСТР КАФЕДРАСЫ

СӨЖ

ТАҚЫРЫБЫ: *Солтүстік Қазақстан облысының
жер қорын талдау*

Қабылдаған: Абдығалиева С.

Орындаған: Дүйсенбай Ж.

Жоспар

Кіріспе.....

Негізгі бөлім.....

1. Солтүстік Қазақстан облысына физикалық сипаттама.....
2. СҚО-ның ауылшаруашылық саласы.....
3. СҚО-ның өнеркәсіп саласына сипаттама.....

Қорытынды

Пайдаланылған әдебиеттер



Солтүстік Қазақстан облысы

Солтүстік Қазақстан облысы —

республиканың солтүстік қақпасы.

Облыс 1936 жылдың 29 шілдесінде құрылды, бүгінгі шекарасы 1999 жылдың 8 сәуірінде бекітілді. Облыстың ауданы **97, 99 мың шаршы км.** тең және республика аумағының **3,6%** құрайды.

Солтүстік Қазақстан облысының әкімшілік орталығы – *Петропавл қаласы*, 1752 жылы негізі қаланды.

Облыста 13 әкімшілік аудан бар;

5 қала – Петропавл, Булаев, Мамлют, Тайынша, Сергеев;

4 қала типтес кенттер – Смирново, Талшық, Еңбек, Кішкенекөл.

Облыс аумағы Қазақстанның Қостанай және Ақмола облыстарымен және Ресей Федерациясының Қорған, Түмен, Омбы облыстарымен шектеседі.





СҚО-ның ауылшаруашылық саласы

Ауыл шаруашылығына пайдаланылатын жер көлемі – 50 млн га:

- Жыртылған жер - 24 млн га
- Мал жайылымы, шалғындық және шабындықтар - 26 млн га

Солтүстік Қазақстан елдегі өнімнің 90 пайызын береді. Мұнда Қазақстан жаздық бидай егісінің 75 пайызы орналасқан, яғни Украина егіс көлемінен екі есе астам болып, бұл ауданның беретін астық көлемі АҚШ-тың жылдық өнімінің 30 пайызы. Солтүстік Қазақстанда сұлы, арпа, күздік қара бидай, қарақұмық, мал азықтық жүгері өсіріледі. Техникалық дақылдардың үлесі ([күнбағыс](#), [зығыр](#), [қыша](#) т.б) көп емес, дегенмен күнбағыстан алынатын өнім біршама жоғары - республикадағы жалпы өнім жинаудың 11%-ын құрайды.



Қала маңдары мен өзен аңғарларында [көкөніс](#), [картоп](#) және бақша дақылдары өсіріледі. Бұл дақылдардың жалпы жиынтық үлесі 15%, бірақ бұл аймақтың бүкіл халқын қамтамасыз етуге жеткілікті. Аймақтың ауыл шаруашылық жерлерінің басым бөлігін (25%- дай) азықтық дақылдар - көп жылдық шөптесін өсімдіктер, жүгері, азықтық қызылша алып жатыр. Аймақта сүтті, етті-сүтті бағыттағы [ірі қара мал](#) өсіруге болатын жайылымдық және шалғындық жерлер де мол. Сонымен қатар қой, жылқы, құс және шошқа шаруашылықтары да дамыған.



Ауыл шаруашылық өнімдерінің негізгі түрлерін өндіру

Көрсеткіштер	Өлшем бірлігі	2015 жыл	2016жыл	2016жыл	2017жыл	2016ж 2017ж %
Ет,тірі салмағы	Мың тонна	90,6	91,8	91,8	92,0	100,3
сүт	Мың тонна	504,1	525,6	525,6	546,1	103,9
жұмыртқа	Мың тонна	583,7	578,9	578,9	695,7	120,3

Солтүстік Қазақстан ауыл шаруашылығына пайдаланылатын жер көлемі 54млн га



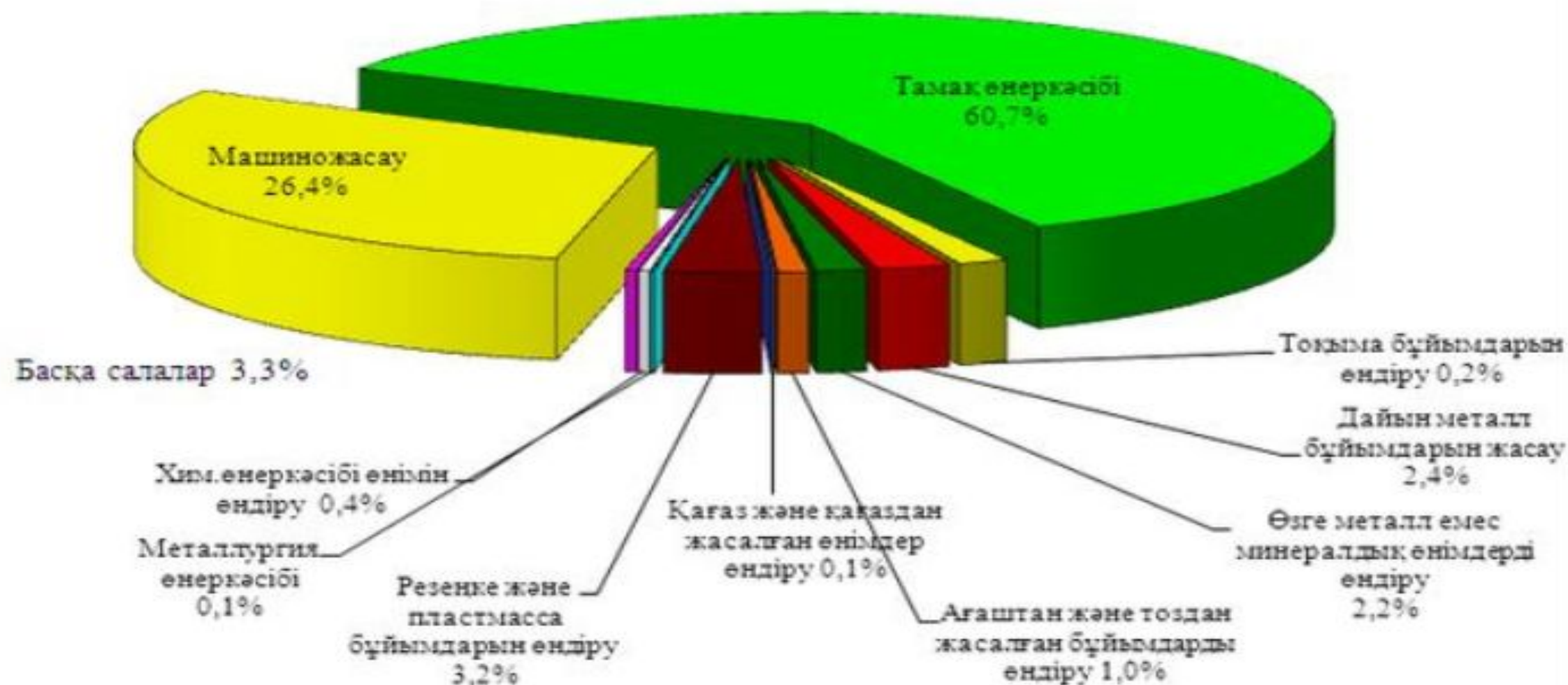
Жыртылған жердің көлемі-24 млн га.



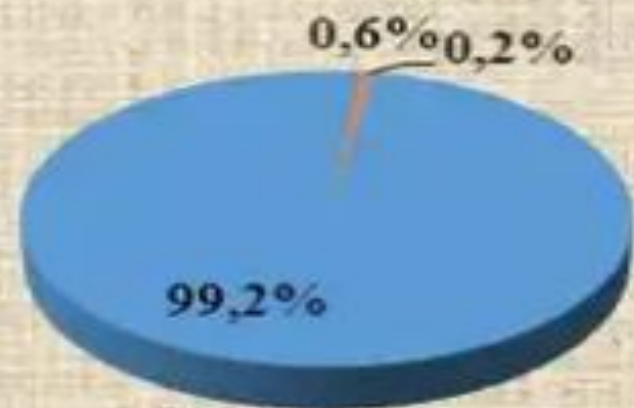
Мал жайылымдық, шабындық, шалғындық жердің көлемі -26 млн га

СҚО-ның өнеркәсіп саласына сипаттама

2017 жылғы қантар-тамыз айы бойынша СҚО бойынша өңдеу өнеркәсібінің құрылымы

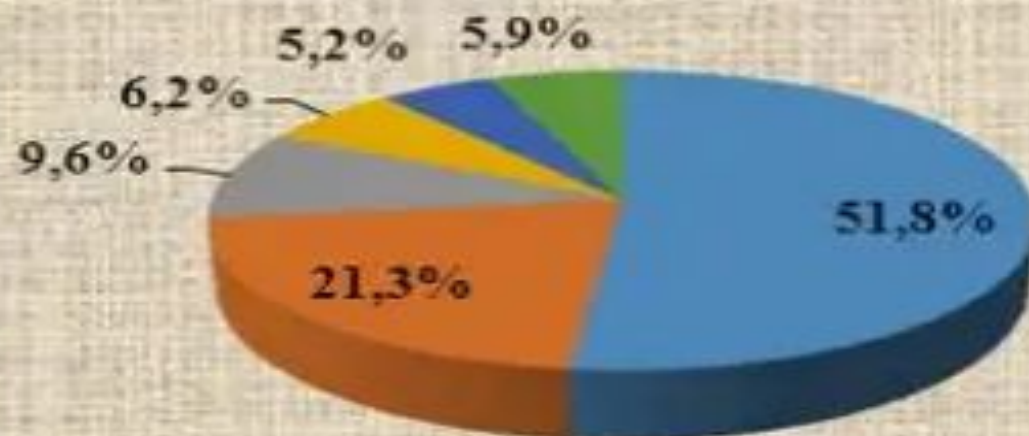


Экспорттын құрылымы



- Мал және өсімдік өнімі, дайын сауда-саттық тауары
- Машиналар, жабдықтар, көлік құралдары, құралдар мен аппараттар
- Өзге де

Импорттын құрылымы



- Машиналар, жабдықтар, көлік құралдары, құралдар мен аппараттар
- Химия өнеркәсібінің және оған байланысты өнеркәсіп салаларының өнімдері
- Мал және өсімдік өнімі, дайын сауда-саттық тауары
- Сүрек, ағаш материалдары және целлюлоза-қағаз бұйымдары
- Металл және одан жасалған бұйымдар
- Өзге де