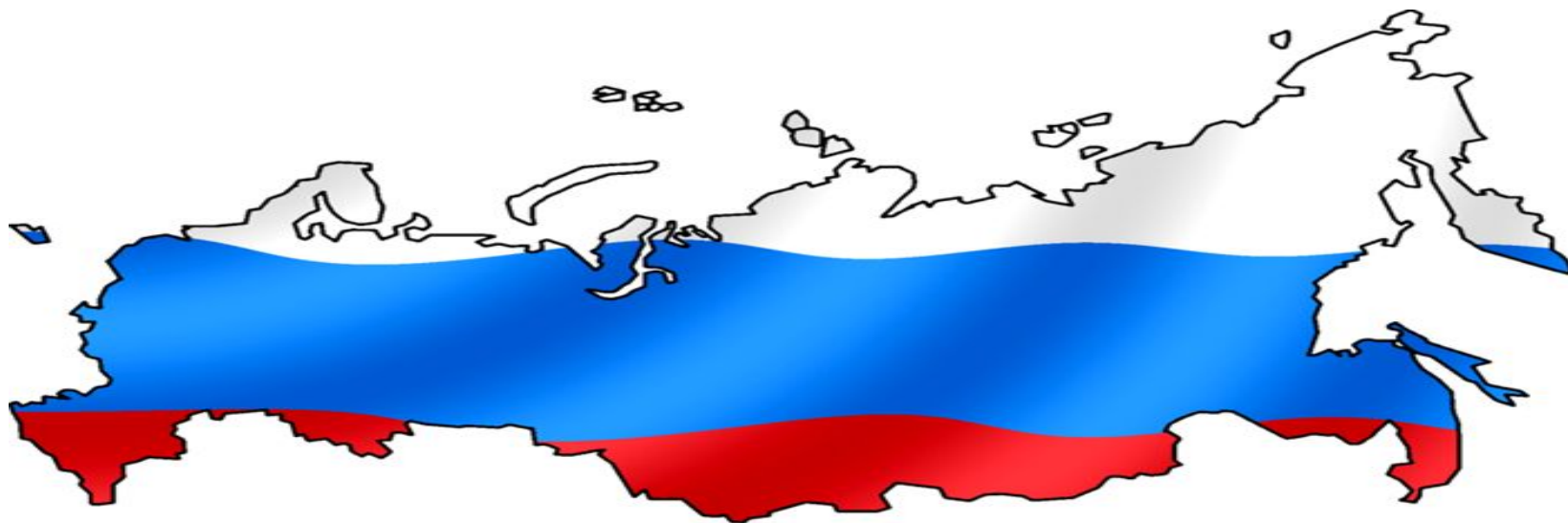



САМЫЕ КРАСИВЫЕ ОБЪЕКТЫ РОССИИ

Выполнила: Соколова Алёна
2 курс «Туризм»

Иногда мы забываем, насколько красива наша страна. А ведь в России столько прекрасных уголков. Горы и степи, озера и вулканы, ледяные пустыни и солнечные пляжи. Памятники старины и современная архитектура, заповедники дикой природы и объекты всемирного наследия **ЮНЕСКО**. В любое время года в России есть куда поехать и насладиться отличными видами.

В этой презентации я хочу показать вам, несколько прекрасных культурных объектов.





ПРИРОДНЫЕ ПАРКИ И
ЗАПОВЕДНИКИ
РОССИИ

Долина Гейзеров, Камчатка



Долина гейзеров- одно из наиболее крупных гейзерных полей мира и единственное в Евразии, расположена на Камчатке в Кроноцком государственном биосферном заповеднике, который находится в списке всемирного наследия ЮНЕСКО в составе природного комплекса «Вулканы Камчатки».

Долина представляет собой глубокий каньон реки Гейзерной, в бортах которого на площади около 6 кв. км находятся многочисленные выходы гейзеров, горячих источников, грязевые котлы, термальные площадки, водопады и озёра. На этой территории наблюдается аномально высокое биоразнообразие и высокая контрастность природных условий и микроклимата. Экосистема Долины гейзеров уникальна для всей страны. На территории долины действует заповедный режим.

Столбы выветривания, Республика Коми



Столбы выветривания (мансийские болваны) — геологический памятник, расположенный в Троицко-Печорском районе Республики Коми на территории Печоро-Илычского заповедника на горе Мань-Пупу-нёр («Малая гора идолов» в переводе с языка манси), в междуречье рек Ичотляга и Печоры. С этим необыкновенным местом связано множество легенд. Столбы считаются одним из семи чудес России.

Находятся Столбы выветривания довольно далеко от обитаемых мест. Добраться до них — уже в некотором смысле подвиг. Для этого, кстати, необходимо получить пропуск у администрации заповедника.

Около 200 миллионов лет назад на месте каменных столбов были высокие горы. Дождь, снег, ветер, мороз и жара постепенно разрушали горы, и в первую очередь слабые породы. Твёрдые серицито-кварцитовые сланцы разрушались меньше и сохранились до наших дней, а мягкие породы были разрушены выветриванием и снесены водой и ветром в понижения рельефа.

Ленские столбы, Якутия



Ленские столбы — природный парк в России, расположенный на берегу реки Лены в Хангаласском улусе Якутии.

Тянущийся на многие километры комплекс вертикально вытянутых скал, причудливо громоздящихся вдоль берега Лены, глубокой долиной прорезающей Приленское плато, не перестает привлекать фотографов и путешественников.

Высота скальных образований достигает до 100 метров. Ученые считают, что формирование горных пород началось 560–540 млн лет назад, а само образование Ленских столбов как формы рельефа — около 400 тыс. лет назад.

Куршская коса, Калининградская область



Куршская коса — песчаная коса, расположенная на побережье Балтийского моря и Куршского залива. Она представляет собой узкую и длинную полосу земли аблевидной формы, отделяющую Куршский залив от Балтийского моря и простирающуюся от города Зеленоградск Калининградской области до города Клайпеды (Смильтине) Литва). Название косы происходит от названия древних племён [куршей](#), живших здесь до колонизации Пруссии немцами.

Длина — 98 километров, ширина колеблется от 400 метров (в районе посёлка Лесной) до 3,8 километров (в районе мыса Бульвикё, чуть севернее Ниды).

Куршская коса — уникальный природно-антропогенный ландшафт и территория исключительного эстетического значения: Куршская коса — крупнейшее песчаное тело, входящее, наряду с Хельской и Вислинской, в балтийский комплекс песчаных кос, аналогов которому нет в мире.

Природный заповедник «Столбы». Красноярский край



Заповедник расположен на северо-западных отрогах Восточных Саян, граничащих со Среднесибирским плоскогорьем. Естественными рубежами охраняемой территории являются правые притоки р. Енисей: на северо-востоке — река Базаиха, на юге и юго-западе — реки Мана и Большая Слизнева.

С северо-востока территория граничит с г. Красноярском, до границы заповедника можно добраться на автобусе. Заповедник основан в 1925 году по инициативе жителей города для сохранения природных комплексов вокруг живописных сиенитовых останцев — «столбов». В настоящее время его площадь — 47 219 га. Представлен к Списку Фонда всемирного наследия **ЮНЕСКО**.



ОЗЁРА

Озеро Байкал, Восточная Сибирь



Байкал — самое глубокое озеро на планете, крупнейший природный резервуар пресной воды. Озеро и прибрежные территории отличаются уникальным разнообразием флоры и фауны. Местные жители и многие в России традиционно называют Байкал озером.

начение максимальной глубины озера — 1642 м.

средняя глубина озера также очень велика — 744,4 м.

одна из визитных карточек России, место, которое нужно увидеть своими глазами хотя бы раз в жизни!

Озеро Селигер, Тверская и Новгородская области



Селигер принимает 110 притоков. Озеро лежит на высоте 205 метров над уровнем моря и имеет ледниковое происхождение. Этим объясняется его своеобразная форма — это не озеро в привычном понятии, а скорее цепочка озёр, протянувшихся с севера на юг на 100 км и связанных между собой короткими узкими протоками. Береговая линия протяжённостью более 500 км отличается изрезанностью — поросшие лесом мысы, глубокие вдавшиеся в сушу живописные заливы, разнообразные по форме острова.

Вода в Селигере прозрачная, прозрачность достигает 5 метров. На берегу южной части озера Селигер расположены город Осташков и усадьба «Новые Ельцы».

Озеро Кезеной-ам, Чеченская республика

Кезеной-ам — озеро на границе Веденского района Чеченской Республики и Ботлихского района Дагестана. Это самое большое и глубокое озеро Северного Кавказа, расположенное на высоте более 1800 метров над уровнем моря. Поверхность озера — 2,4 кв. км.


Глубина озера достигает 74 м. Протяженность озера с севера на юг — 2 километра, а с запада на восток — 2,7 километра.

Максимальная ширина — 35 метров. Длина береговой линии — 10 километров.



Озеро Баскунчак

Ахтубинский район, Астраханская область



Баскунчак — солёное озеро, имеющее площадь около 115 кв. км в Ахтубинском районе Астраханской области.

Озеро Баскунчак входит в состав уникального природного комплекса, включающего гору Большое Богдо.

На побережье озера имеются залежи лечебных глин. В июне-августе на озеро приезжают туристы, которые купаются в рапе и принимают грязевые ванны. О красоте этих мест говорить и не приходится. Фотографов здесь не меньше, чем желающих поправить здоровье.

Озеро Джека Лондона, Магаданская область



Расположено в верховьях реки Колымы в Ягоднинском районе Магаданской области, лежит среди гор, на высоте 803 метра, длина озера в северо-западном направлении — 10 километров, глубина — 50 метров.


Вокруг озера Джека Лондона

множество небольших по площади озёр.

Одно из самых красивых и экзотичных озёр Дальнего Востока.

Старожилы рассказывают, что свое название озеро получило благодаря необычной находке, сделанной первооткрывателями». Когда озеро было обнаружено, на берегу исследователи нашли книгу Джека Лондона «Мартин Иден».

Озеро (водохранилище) Зюраткуль. Челябинская область



Зюраткуль находится в Саткинском районе Челябинской области.

Водоохранилище окружают горные хребты, покрытые тёмнохвойными лесами.

Ранее **Зюраткуль** являлось естественным озером. Сейчас — водохранилищем, образованным построенной на Большой Сатке плотиной. В районе озера найден гигантский геоглиф. Обнаружено также около сорока каменных орудий труда из кварцита.



ГОРЫ И ВУЛКАНЫ

Эльбрус, Кабардино-Балкария



Эльбрус — стратовулкан, расположенный на границе республик Кабардино-Балкария и Карачаево-Черкесия. Эльбрус расположен севернее Большого Кавказского хребта и является высочайшей вершиной России. Учитывая, что граница между Европой и Азией неоднозначна, нередко Эльбрус называют также высочайшей европейской горной вершиной, тем самым относя её к списку «Семи вершин».

Высота западной вершины — 5642 м, восточной — 5621 м.

Популярнейший горнолыжный курорт России.

Общая площадь ледников Эльбруса 134,5 кв. км.

Алтайские горы



Алтайские горы

представляют сложную систему самых высоких Сибири хребтов, разделённых глубокими долинами рек и обширными внутригорными межгорными котловинами. Горная система на стыке границ России, Монголии, Китая и Казахстана.

Алтай приезжают тысячи туристов. Это излюбленное место для фототуров самостоятельных поездок.

Домбай-Ульген, Карачаево-Черкесская республика



Домбай-Ульген — вершина западной части Водораздельного гребня Большого Кавказа (на границе Абхазии и Карачаево-Черкесской республики). Домбай-Ульген является наиболее высокой вершиной Абхазии, находится восточнее посёлка Домбай. От главной вершины на север отходит крутой гребень, заканчивающийся понижением — «Домбайским седлом». От Домбайского седла наверх идёт классический маршрут, доступный для восхождения за один день со спуском к лагерю.

Мраморный каньон Рускеала, Республика Карелия, деревня Рускеала



Горный парк «Рускеала» — туристический комплекс, расположенный в Сортавальском районе Республики Карелия рядом с посёлком Рускеала. Основным объектом комплекса является заполненный грунтовыми водами бывший мраморный карьер.

Сегодня протяжённость карьера с севера на юг составляет **460 метров**, ширина — до **100 метров**. Расстояние от самой верхней точки борта карьера до его дна — свыше **50 метров**. Прозрачность воды достигает **15-18 метров**.



ПЕЩЕРЫ

Ординская пещера, Пермский край

Ординская пещера расположена

на юго-западной окраине села Орда Пермского края, на левом берегу реки Кунгур.

Состоит из «сухой» и подводной части. Длина сухой части составляет 300 метров, подводной — 4600 метров.

На сегодняшний день **Ординская пещера** является самой длинной обводненной пещерой России.

Кроме того, часть пещеры представляет собой самый длинный сифон на территории СНГ — 935 метров.



Кунгурская пещера, Пермский край



Уникальный геологический памятник — одна из крупнейших карстовых пещер в Европейской части России, седьмая в мире по протяжённости.

Протяжённость пещеры составляет около **5700 м**, из них **1,5 км** оборудовано для посещений туристами.

Средняя температура воздуха в центре пещеры $+5^{\circ}\text{C}$, относительная влажность в центре пещеры — 100 %.

Кунгурская пещера содержит 58 гротов, 70 озёр, 146 т. н. «органных труб» (самая высокая — в гроте Эфирный, 22 м) — высоких шахт, достигающих почти до поверхности.



АРХИТЕКТУРА

Иволгинский дацан. Республика Бурятия, село Верхняя Иволга



Иволгинский дацан — крупнейший буддийский монастырский комплекс, центр Буддийской традиционной Сангхи России, являющейся наиболее крупной буддийской общиной Бурятии. Один из самых ярких памятников истории архитектуры России. Расположен в селе Верхняя Иволга в 36 км от центра Илан-Удэ.

Ласточкино гнездо. Республика Крым



Ласточкино гнездо — памятник архитектуры и истории, расположенный на отвесной 40-метровой Аврориной скале мыса Ай-Тодор в посёлке Гаспра (Ялтинский горсовет) строение напоминает средневековый рыцарский замок .

Счастливых путешествий!

