

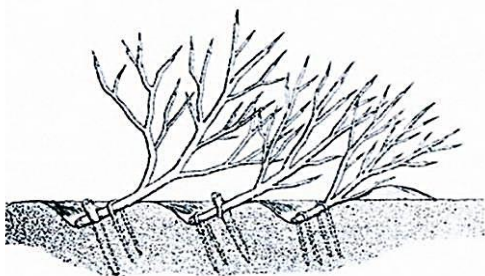


*носивирский
заповедник*

ОСОБО ОХРАНЯЕМЫЕ ПРИРОДНЫЕ ТЕРРИТОРИИ



Территориальные формы охраны природы распространены по всему миру. В Европе и Азии, в том числе на территории России, издревле практиковался запрет, постоянный или временный, на использование отдельных территорий в качестве охотничьих угодий. Особо охраняемые природные территории — одна из форм сохранения природы. Заповедниками в полном смысле сегодняшнего понимания этого термина служили в России XVI–XVIII вв. «засечные полосы» — пограничные леса. По указу 1638 г. следовало «учинить заказ крепкий, чтобы в заповедный засечный лес никакой человек для бортных ухажий (лесное пчеловодство) и для рыбных ловель, и бобровых, и выдряных гонов... не ходил». А нарушителям грозило «быть в смертной казни без всякой пощады».



- **Засечная черта** - это сплошная полоса леса, сваленного вершинами в сторону противника. Лес рубили, оставляя очень высокие пни, — «как человеку топором достати можно». и искусственных препятствий. Имевшиеся в засеках «ворота» — проезды для населения — тщательно охранялись специальными отрядами «засечных сторожей», или «воротников». Кроме засечных сторожей, военную службу на засеках несли казаки и стрельцы, которых возглавляли «засечные головы» — командный состав.





1950. — Ноября 19 дня 1703 году Именными. — Объ
описи лѣсовъ во всѣхъ городахъ и уѣздахъ,
отъ большихъ рѣкъ въ стороны по 50, а
отъ малыхъ по 20 верстѣ.

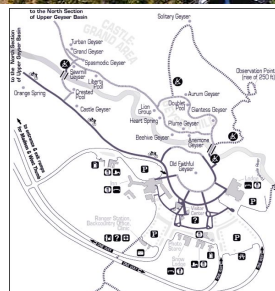
Во всѣхъ городахъ и уѣздахъ описать лѣса, отъ большихъ рѣкъ въ стороны по 50 верстѣ, а отъ малыхъ рѣкъ, которыя въ тѣ большія рѣки впали, а сплавному ходу по нимъ быть мочно, въ стороны жъ по 20 верстѣ. Гдѣ лѣса есть, и въ тѣхъ лѣсахъ: дуба, клена, илема, вяза, карагача, лиственницы, сосны, которыя въ отрубѣ въ 12 вершковъ и больше, рубить никому не велѣть. А буде кто сему указу станетъ чинить противно: и на нихъ за всякое срубленное дерево, кромѣ дуба, доправлено будетъ пени по 10 рублевъ, за дубъ, буде кто хотя одно дерево срубитъ, также и за многую заповѣдныхъ лѣсовъ посячку, учинена будетъ смертная казнь; а для нужды рубить лѣса: липу, ясень, березу, осипу, ольху, ель, орѣшникъ, ивнякъ, осокорь, сосицу, которая въ отрубѣ меньше 12 вершковъ.

Петр


Несомненный вклад в дальнейшее формирование идей заповедности внес Петр I указом от 19 ноября 1703 г. об учреждении «заповедных участков» и объявлении «заповедных деревьев», нарушение которого каралось смертной казнью. И уже тогда были предприняты первые шаги по инвентаризации отдельных биологических объектов этих площадей: учет дичи, описание и картирование заповедных деревьев, дубовых насаждений. Петр I указал «заботиться о сохранении лесов и во всех местах, где возможно, добрые и притом другие потребные вещи насаждать и возвращать».

Понятие заповедности в XIX в. главным образом связано с охраной лесов, что создавало благоприятные условия для существования животного мира. Указ Сената от 10 ноября 1832 г. повелевал выделять в неприкосновенный запас из лесов казенных крестьян «заказные рощи», получившие название «заповедные». Их охрана возлагалась на волостные правления. Такая практика надежно обеспечивала сохранение лесов для будущих поколений.

Первый, как принято считать, «современный» национальный парк — Йеллоустонский — был основан в США в 1872 г. «как общественный парк или земля для отдыха и удовольствия людей».



Основы современного отечественного заповедного дела были заложены в конце XIX — начале XX вв. идеями выдающихся русских ученых-естествоиспытателей: В.В. Докучаева, И.П. Бородин, Г.Ф. Морозова, Г.А. Кожевникова, В.П. Семенова-Тян-Шанского, А.Н. Формозова.



В.В.
Докучаев



И.П.
Бородин



Г.Ф.
Морозов

Первый общегосударственный акт «Об установлении правил об охотничьих заповедниках» принят в октябре 1916 г. царским правительством. В декабре того же года «распоряжением, объявленным Правительствующему Сенату Министром Земледелия», на берегу озера Байкал был создан первый государственный заповедник — Баргузинский. Сеть заповедников расширилась. Появились Астраханский, Ильменский, Кавказский, Воронежский, Кондо-Сосьвинский, организованный в Зауралье.

В настоящее время на территории России насчитывается 102 государственных природных заповедников и 39 национальных парков.



ЗАПОВЕДНИКИ КРАСНОЯРСКОГО КРАЯ



- 1 – Большой Арктический заповедник
- 2 – Таймырский биосферный заповедник
- 3 – Путоранский заповедник
- 4 – Центральносибирский биосферный заповедник
- 5 – Тунгусский заповедник
- 6 – Заповедник Столбы
- 7 – Саяно-Шушенский биосферный заповедник



ЗАПОВЕДНИКИ
ТАЙМЫРА



Государственный природный биосферный
ЦЕНТРАЛЬНОСИБИРСКИЙ
ЗАПОВЕДНИК



ГОСУДАРСТВЕННЫЙ ПРИРОДНЫЙ
ЗАПОВЕДНИК ТУНГУССКИЙ



СТОЛБЫ
ГОСУДАРСТВЕННЫЙ
ПРИРОДНЫЙ
ЗАПОВЕДНИК

БОЛЬШОЙ АРКТИЧЕСКИЙ ЗАПОВЕДНИК



Идея создания Арктического заповедника родилась здесь, среди снегов и льда, а не в кабинетах госучреждений. В 1989 году на Крайний Север была организована крупная российско-немецкая экспедиция, в результате которой доктор биологических наук, профессор Евгений Евгеньевич Сыроечковский и его коллеги сформулировали обоснование для создания крупного заповедника в Арктике. Более 10 лет велись

масштабные подготовительные работы

Заповедник «Большой Арктический» был создан 11 мая 1993 г. постановлением правительства Российской Федерации. Дата открытия была приурочена к 150-летию открытия Таймыра российским академиком А. Ф. Миддендорфом.

Государственный природный заповедник «Большой Арктический» находится на территории полуострова Таймыр, площадь заповедника составляет 4 млн 200 тыс. га. Это крупнейший заповедник России и третий по площади в мире. Благодаря своей структуре он охватывает арктический сектор Красноярского края, пространство протяженностью в 1 тыс. км с запада на восток и 500 км — с севера на юг. Его берега омывают два моря Северного ледовитого океана: Карское море и море Лаптевых. Заповедник расположен в границах Таймырского Долгано-Ненецкого муниципального района Красноярского края.

ТАЙМЫРСКИЙ БИОСФЕРНЫЙ ЗАПОВЕДНИК



Государственный природный биосферный заповедник «Таймырский» — один из старейших и крупнейших заповедников в России, расположен на севере Красноярского края, на полуострове Таймыр, является биологическим резерватом. Ученые изучают в заповеднике типичные тундровые экосистемы полуострова, а также популяцию дикого северного оленя. Заповедник является особо охраняемой территорией федерального значения.

Таймырский заповедник создан 23 февраля 1979 г. для сохранения и изучения естественных равнинных и горных тундровых экосистем и самых северных в мире лесных массивов на участках «Ары-Мас» и «Лукунский». Охраняемая территория имеет кластерный характер и состоит из четырех участков. 25 октября 1995 г. Таймырский заповедник получил статус биосферного на основании решения Президиума Международного координационного совета программы ЮНЕСКО «Человек и биосфера».

ПУТОРАНСКИЙ ЗАПОВЕДНИК



Путоранский заповедник расположен в заполярной зоне Красноярского края, в Таймырском муниципальном районе, его площадь — 1 887 тыс. га. Главная природная достопримечательность Путоранского заповедника — ландшафты плато Путорана: столовые горы высотой 1 000—1 500 м над уровнем моря, каньонообразные котловины тектонических озер, множество водопадов.

Заповедник был образован 15 декабря 1988 г. Постановлением Совета министров РСФСР. Основными целями его создания являются охрана горно-озерно-таежных ландшафтов, своеобразного растительного мира и редких видов животных. В августе 2010 г. заповедник был включен в список всемирного природного наследия ЮНЕСКО.

ЦЕНТРАЛЬНОСИБИРСКИЙ БИОСФЕРНЫЙ ЗАПОВЕДНИК



Первым упоминанием о создании в Центральной Сибири заповедника можно считать первый проект географической сети заповедников России, разработанный в 1917 году знаменитым ученым, путешественником и натуралистом В. П. Семеновым-Тянь-Шанским. Конкретные предложения по организации природного биосферного заповедника в подзоне средней тайги на Енисее сформулированы известными учеными — академиком Е. Е. Сыроечковским и д.б.н. Э. В. Рогачева в 80-е годы XX столетия.

Центральносибирский заповедник создан 9 января 1985 г. для сохранения и изучения разнообразных наземных и водных природных комплексов среднетаежной Сибири. В 1986 г. заповеднику был присвоен статус биосферного заповедника по решению ЮНЕСКО. Расположен заповедник на западной окраине центральной части Среднесибирского плоскогорья и в долине среднего течения Енисея. Площадь заповедника составляет 1 019 899 га. Под охраной заповедника находится Государственный природный заказник федерального значения «Елогуйский», площадью 747 600 га.



ТУНГУССКИЙ ЗАПОВЕДНИК

Тунгусский государственный природный заповедник расположен в центральной части Средне-Сибирского плоскогорья на территории Эвенкийского муниципального района Красноярского края. Общая площадь заповедника составляет 296 562 га, площадь охранной зоны — 20 241 га.

Заповедник был создан 9 октября 1995 г. для изучения последствий падения Тунгусского метеорита и сохранения местных биоценозов, является природоохранной территорией федерального значения.

На территории заповедника 30 июня 1908 г. произошло до сих пор еще не до конца расшифрованное учеными природное явление. В этот день в междуречье Подкаменной Тунгуски и ее правого притока Чуни, в 70 км к северо-западу от поселка Ванавара, произошел сверхмощный взрыв (10—40 Мт) объекта неустановленной природы, известного как Тунгусский метеорит. В результате взрыва тайга на площади более 2 тыс. кв. км была повалена и сожжена.


ЗАПОВЕДНИК СТОЛБЫ



Государственный природный заповедник «Столбы» расположен на северо-западных отрогах Восточного Саяна. Это один из старейших заповедников России. Площадь его территории составляет 47,2 тыс. га.

Заповедник был основан 30 июня 1925 года по инициативе жителей города Красноярска для сохранения природных комплексов вокруг живописных сиенитовых останцев — «столбов». Когда-то магма застыла в глубине столбинского нагорья, но около сотни крупных и множество небольших скал в результате выветривания и вымывания «вышли» на поверхность. За миллионы лет они приобрели причудливые очертания, за что и получили собственные имена. Геологический разрез горных пород в районе «Столбов» представлен осадочными и вулканическими толщами, имеющими возраст от кембрия (около 570 млн лет) до каменноугольного периода.

САЯНО-ШУШЕНСКИЙ БИОСФЕРНЫЙ



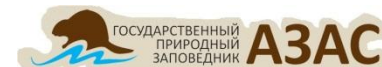
С начала 1960-х годов начинаются активные исследования приенисейской части Западного Саяна сотрудниками красноярского Института леса и древесины им. В.Н. Сукачева СО АН СССР. В 1967 г. охотовед и зоолог Института Генрих Анатольевич Соколов предложил создать заповедник в Западном Саяне, обосновав это строительством Саяно-Шушенской ГЭС и необходимостью изучения будущего водохранилища.

Заповедник был учрежден постановлением Совета Министров РСФСР № 179 от 17 марта 1976 года. Заповедник расположен в Красноярском крае на площади 390368 га, в том числе, в Ермаковском районе-301127 га, в Шушенском районе –89241 га. Сертификат ЮНЕСКО о включении заповедника в список биосферных резерватов подписан 15 февраля 1985 г.

ЗАПОВЕДНИКИ ХАКАСИИ И ТУВЫ



ХАКАССКИЙ
ГОСУДАРСТВЕННЫЙ ПРИРОДНЫЙ ЗАПОВЕДНИК



ЗАПОВЕДНИК ХАКАССКИЙ



Основные работы по организации особо охраняемых природных территорий в Хакасии начались в 70-х годах XX века.

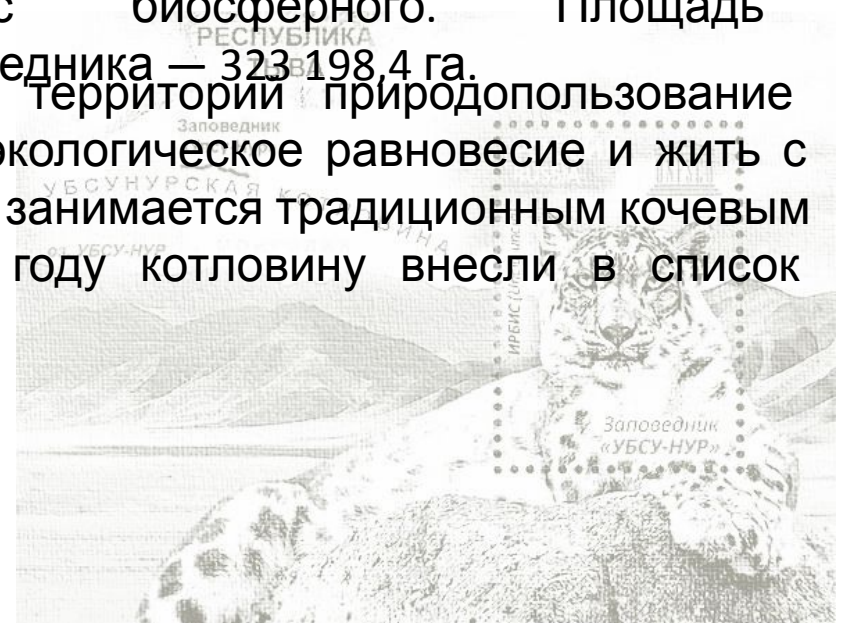
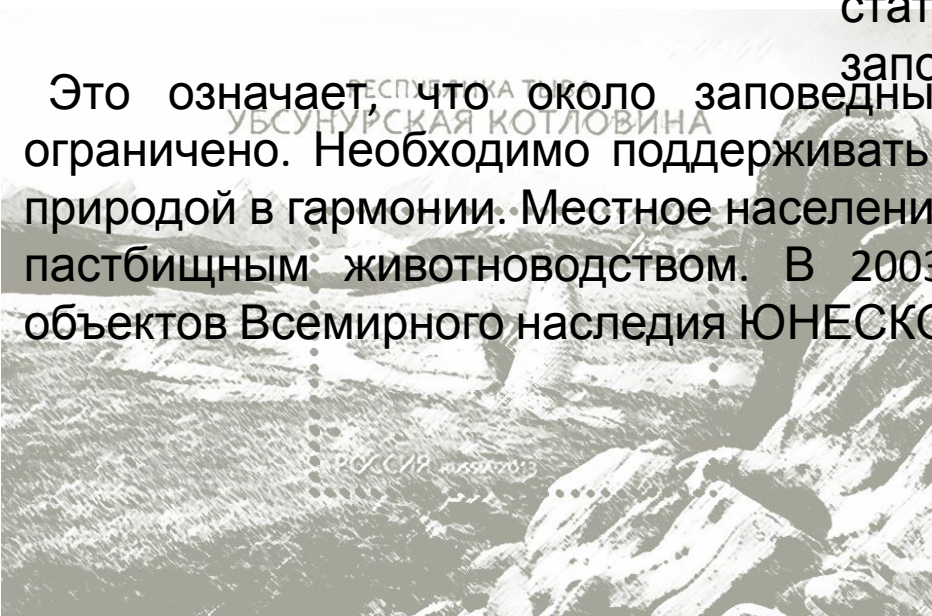
Заповедник «Хакасский» образован Постановлением Правительства Российской Федерации 4.09.1999 № 1004 на базе государственных природных заповедников «Чазы» и «Малый Абакан». Заповедник «Хакасский» находится на территории Республики Хакасия и включает в себя 9 кластерных (изолированных) участков в Орджоникидзевском, Ширинском, Боградском, Усть-Абаканском и Таштыпском районах. Общая площадь заповедника — 267,9 тыс. га.

БИОСФЕРНЫЙ ЗАПОВЕДНИК УБСУНУРСКАЯ КОТЛОВИНА



В самом центре Азиатского континента расположена Убсунурская котловина. Она отгорожена от окружающей среды хребтами из гор и находится на территории Монголии и России в Республике Тыве. Государственный природный заповедник «Убсунурская котловина» создан 24 января 1993 года. В 1997 году заповеднику был присвоен статус биосферного. Площадь заповедника — 323 198,4 га.

Это означает, что около заповедных территорий природопользование ограничено. Необходимо поддерживать экологическое равновесие и жить с природой в гармонии. Местное население занимается традиционным кочевым пастбищным животноводством. В 2003 году котловину внесли в список объектов Всемирного наследия ЮНЕСКО.



ЗАПОВЕДНИК АЗАС



Среди суровых и прекрасных горных хребтов северо-восточной Тувы раскинулся государственный природный заповедник Азас. Созданный без малого 30 лет назад (11 января 1985 года) на базе бобрового заказника. Сегодня заповедная территория занимает 333884 гектара.

На территории заповедника расположено 19 священных мест (оз. Азас, г. Шаан-Ойлары, Хону-Хем), являющихся сакральными для местного населения - тувинцев-тоджинцев.

Особая достопримечательность заповедника – аржааны (Оораш, Биче-Соруг). Эти природные источники обладают целебной силой. Болезни, долгие годы омрачавшие жизнь, бесследно уходят с каждым глотком живой воды.

Озеро Азас, в честь которого назван заповедник, является памятником природы. Более полугода это протянувшееся на 20 км озеро скованно льдом, а летом поражает величественной красотой и становится по заливам белым от цветения кувшинок.