


# 7. ЗНАКИ СЕРВИСА



ПДД  
2017

# ЗНАКИ СЕРВИСА ИНФОРМИРУЮТ О РАСПОЛОЖЕНИИ СООТВЕТСТВУЮЩИХ ОБЪЕКТОВ.

## 7.1 «ПУНКТ МЕДИЦИНСКОЙ ПОМОЩИ»



7.1

Знак «Пункт первой медицинской помощи» — первый знак из плеяды знаков сервиса. Он устанавливается непосредственно у того объекта, где Вам смогут оказать первую медицинскую помощь. Вполне вероятно, что это аптека, поликлиника, фельдшерский пункт и пр.



## 7.2 «БОЛЬНИЦА»



7.  
2

знак «Больница» укажет водителю на место расположения соответствующего объекта.  
В данном случае это будет больница, где, в отличие от пункта первой медицинской помощи, можно не только получить медицинскую помощь, но и пройти диспансеризацию.

## 7.3 «АВТОЗАПРАВОЧНАЯ СТАНЦИЯ»




7.  
3

Знак «Автозаправочная станция» предусмотрен Правилами для информирования водителей о месте расположения автозаправочной станции в пределах дороги (или маршрута). Данный знак устанавливается непосредственно у объекта.

Правила предусматривают возможность предварительной установки знака «Автозаправочная станция». В этом случае в нижней части знака (на синем поле) наносится символика белого цвета, позаимствованная у знаков дополнительной информации (табличек) «Расстояние до объекта»

## 7.4 «ТЕХНИЧЕСКОЕ ОБСЛУЖИВАНИЕ АВТОМОБИЛЕЙ»



7.4

Знак «Техническое обслуживание автомобилей» информирует водителя о месте расположения пункта сервисного обслуживания и — как вариант — о направлении движения и расстоянии до него.

## 7.5 «МОЙКА АВТОМОБИЛЕЙ»



7.5

дорожный знак «Мойка автомобилей» укажет место расположения соответствующего объекта, а также проинформирует водителя о направлении движения к автомойке и расстоянии до нее.

## 7.6 «ТЕЛЕФОН»



7.

Дорожный знак «Телефон» информирует о наличии в пределах дороги телефонной будки или таксофона. Согласитесь, что в современных условиях данный знак потерял свою былую актуальность. Мобильные телефоны, ставшие обыденностью и повседневностью нашей жизни, превратили таксофоны в достояние истории. Однако необходимость в знаке «Телефон» все равно присутствует. Ну, разрядился Ваш мобильник? Или необходимо пополнить счет?

## 7.7 «ПУНКТ ПИТАНИЯ»



7.7

дорожный знак «Пункт питания» информирует участников движения о месте расположения объекта общепитовской инфраструктуры, а также указывает расстояние до объекта и направление движения к нему.

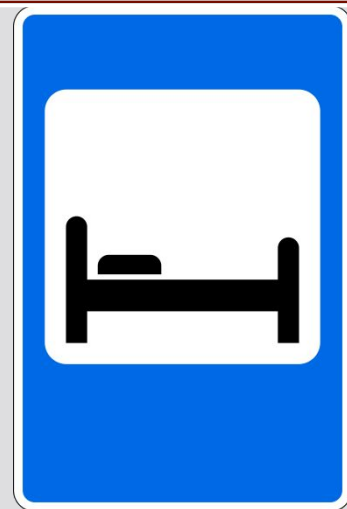
## 7.8 «ПИТЬЕВАЯ ВОДА»



7.8

Данный знак используется для того, чтобы проинформировать участников движения о том, что в пределах дороги находится объект инфраструктуры, где можно разжиться питьевой водой. Это будет либо колонка центрального водоснабжения в частном секторе, либо родник, либо колодец.


## 7.9 «ГОСТИНИЦА ИЛИ МОТЕЛЬ»



7.9

Дорожный знак «Гостиница или мотель» служит для информирования участников движения о месте размещения одноименного объекта. Предварительно установленные знаки указывают расстояние до данного объекта и направление движения к нему.

## 7.10 «КЕМПИНГ»



7.1

0

В переводе с английского «camp» означает «место привала», «ночевку на открытом воздухе», «располагаться лагерем», «жить временно без всяких удобств» и «ночевать в палатках». Согласитесь, максимально полный набор объяснений понятия «кемпинг».

Именно дорожный знак «Кемпинг» и укажет на место расположения участка, где Вы сможете вкусить все прелести «дикого» отдыха.




## 7.11 «МЕСТО ОТДЫХА»



7.11

Дорожный знак «Место отдыха» (шутники называют его «кривая пизанская елка») информирует участников движения о том, что именно здесь создана специальная инфраструктура для кратковременного отдыха.

То есть в зоне действия знака располагается какая-то площадка (как правило, в стороне от дороги или примыкающая к ней), заехав на которую, можно перевести дух, принять припасенную заранее снедь и пр. И уже затем с новыми силами продолжить нелегкий путь. Поэтому чаще всего знак «Место отдыха» можно встретить на автомагистралях и крупных федеральных трассах.





## 7.12 «ПОСТ ДОРОЖНО-ПАТРУЛЬНОЙ СЛУЖБЫ»



7.12

Знак фактом своего присутствия честно и открыто заявляет: «Здесь стационарный пост ДПС. Вас могут остановить и на всех законных основаниях потребовать предъявить документы»

## 7.13 «ПОЛИЦИЯ»



7.1

3

Знак информирует участников движения о месте расположения опорного пункта, отдела или управления полиции, куда можно обратиться за помощью в трудной ситуации, если кто-то посмел нарушить Ваши права. И эта помощь ДОЛЖНА быть оказана.

## 7.14 «ПУНКТ КОНТРОЛЯ МЕЖДУНАРОДНЫХ



7.1  
4

Знак «Пункт контроля международных автомобильных перевозок» применяется для своевременного информирования участников дорожного движения о месте расположения пункта транспортного контроля, на котором осуществляется процедура государственного контролирования международных автомобильных перевозок.



ПДД: «Водитель, осуществляющий международную автомобильную перевозку, обязан останавливаться по требованию работников Федеральной службы по надзору в сфере транспорта в специально обозначенных дорожным знаком 7.14 контрольных пунктах и предъявлять для проверки транспортное средство, а также разрешения и другие документы, предусмотренные международными договорами Российской Федерации».

## 7.15 «ЗОНА ПРИЕМА РАДИОСТАНЦИИ, ПЕРЕДАЮЩЕЙ ИНФОРМАЦИЮ О ДОРОЖНОМ ДВИЖЕНИИ»



7.1  
5

Достаточно настроить свой радиоприемник на нужную частоту, и Вы – обладатель абсолютно бесплатной информации о состоянии дорожного движения. Использовать Ваш радиоприемник по назначению поможет специальный знак — «Зона приема радиостанции, передающей информацию о дорожном движении». Данный знак обозначает начало участка, на котором можно осуществить прием передачи радиостанции.

## 7.16 «ЗОНА РАДИОСВЯЗИ С АВАРИЙНЫМИ СЛУЖБАМИ»



7.16

Большинство современных диспетчерских служб работает на частоте экстренного вызова – 27 МГц (9-й канал).

Так, на участках скоростных трасс и магистралей через определенные расстояния располагаются диспетчерские службы, работающие в круглосуточном режиме.

## 7.17 «БАСЕЙН ИЛИ ПЛЯЖ»



7.1

Даже беглый взгляд на следующий знак сервиса позволяет воскликнуть: «Какой наглядный знак! Все предельно понятно: что на нем изображено, то он и означает!».

А если еще и летняя жара одолевает, то это — весьма манящий знак! Знак, который как бы говорит водителю и пешеходу: «Остановитесь, охладитесь!»

Дорожный знак 7.17 «Бассейн или пляж» создан специально для того, что в месте своей установки указать участникам дорожного движения о месте размещения этого вожадепенного объекта.

## 7.18 «ТУАЛЕТ»



7.1

8

Правилами предусмотрен специальный знак – «Туалет». Причем участникам движения, не знающим иностранного языка, будет довольно-таки сложно понять аббревиатуру – WC. Это «water-closet» (с английского — уборная).

Дорожный знак 7.18 «Туалет» информирует участников движения о месте непосредственного расположения соответствующего объекта.

## 7.19 «ТЕЛЕФОН ЭКСТРЕННОЙ СВЯЗИ»



7.1

дорожный знак «Телефон экстренной связи» призван информировать участников движения о месте расположения одноименного объекта, а также указать направление движения и расстояние до него.

## 7.20 «ОГNETУШИТЕЛЬ»



7.2  
0

Знак «Огнетушитель» применяется для информирования участников движения о месте размещения огнетушителя в пределах дороги. Это может быть специальный пожарный щит, или небольшое помещение (шкаф) для размещения огнетушителя.



