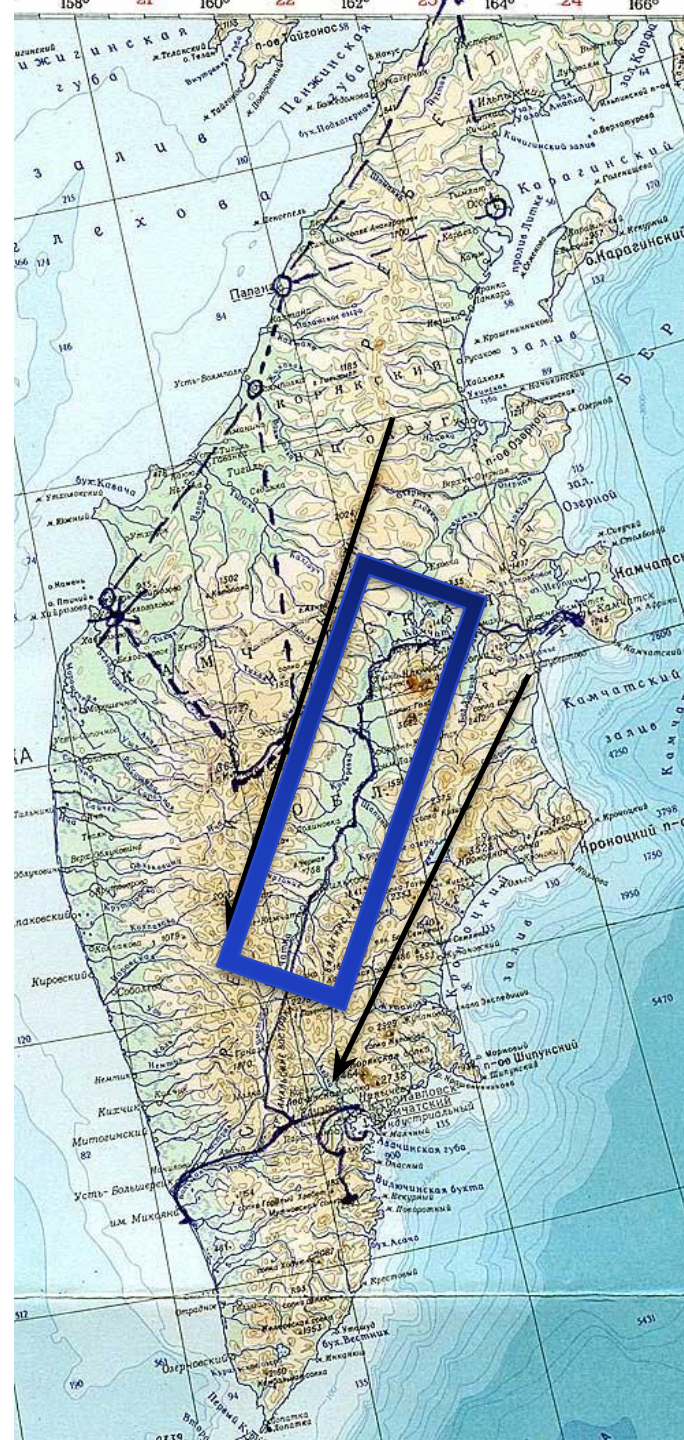


КАМЧАТКА — полуостров в северо-восточной части Евразии на территории России. Омывается с запада Охотским морем, с востока — Беринговым морем и Тихим океаном.

Полуостров вытянут с северо-востока на юго-запад на 1200 км. Соединяется с материком узким перешейком.



ЦЕНТРАЛЬНУЮ ЧАСТЬ  
ПОЛУОСТРОВА  
ПЕРЕСЕКАЮТ ДВА  
ПАРАЛЛЕЛЬНЫХ  
ХРЕБТА —  
СРЕДИННЫЙ ХРЕБЕТ И  
ВОСТОЧНЫЙ ХРЕБЕТ,  
МЕЖДУ НИМИ  
НАХОДИТСЯ  
ЦЕНТРАЛЬНО-  
КАМЧАТСКАЯ  
НИЗМЕННОСТЬ, ПО  
КОТОРОЙ ПРОТЕКАЕТ  
РЕКА КАМЧАТКА.



По одной из версий название полуострова Камчатка произошло от реки Камчатка, а река была названа в честь Ивана Камчатого русского землепроходца, первооткрывателя полуострова Камчатка. Первые сведения о казаке Камчатом относятся к 1649 году. Прозвище Ивана Камчатого, по одной из версий, было дано вследствие того, что он носил шёлковую рубашку. В те времена шёлковая материя с узором называлась «камчатой тканью».










Воды, омывающие Камчатку, богаты разнообразными моллюсками, ракообразными, морскими млекопитающими, а также большим количеством видов рыб. в Беринговом море — 394 вида, в Охотском море — 270 видов

В Тихом океане видовой состав ещё разнообразнее и включает в себя и другие семейства рыб.



На Камчатке около 220 видов птиц. Из них тихоокеанская чайка, топорки, берингийский баклан и другие.






Климат



Климат полуострова холодный, избыточно влажный. по термическим условиям весь полуостров находится в пределах холодного пояса. Средняя температура самого теплого месяца всюду 15 °С, самого холодного — колеблется от -20 до -10 °С. Климат Камчатки является умеренно- и слабо континентальным в центральной части полуострова.



Срединный и Восточный хребты,  
Центральная Камчатская депрессия,  
Западно-Камчатская и Восточно-  
Камчатская низменности определяют  
внутреннюю неоднородность  
климатических условий.

*Восточное побережье* характеризуется наиболее влажным и относительно мягким климатом

Климат *западного побережья* более холодный. Среднегодовая температура здесь отрицательная. Лето значительно короче.

*Центральная Камчатская депрессия*, отделенная от моря горными хребтами, характеризуется наиболее континентальным климатом.

В *северных районах* Камчатки климат становится еще более холодным. Среднегодовая температура опускается до  $-2,5$  °C.

Вулканы Камчатки — главная достопримечательность края.  
В настоящее время на Камчатке насчитывается около 36  
действующих вулканов и свыше 300 потухших.



Понятие действующего вулкана достаточно относительное и действующим принято считать вулкан, извергавшийся в исторический период времени. Часть вулканов последний раз извергались около 1000 или даже 4000 лет назад и эти вулканы по разным классификациям имеют разный статус.



# Еще одно чудо Камчатки – долина гейзеров



Спасибо за внимание!)

