

Русские путешественники

Какая похвала Российскому народу
Судьбой дана - пройти покрыту льдами воду.
Хотя там, кажется, поставлен плыть предел,
Но бодрость подают примеры славных дел.
М. В. Ломоносов



Россия

Касаясь трех великих океанов,
Она лежит, раскинув города,
Покрыта сеткою меридианов,
Непобедима, широка, горда.

РОССИЯ. ФИЗИЧЕСКАЯ КАРТА



Ермак Тимофеевич,

казачий атаман



ок. 1542 – 1585 гг

Завоеватель Сибири для Российского государства (80-е годы XVI века)

Географический объект, названный в честь путешественника



Сопка Ермака в районе города Верхняя Тура в Свердловской области

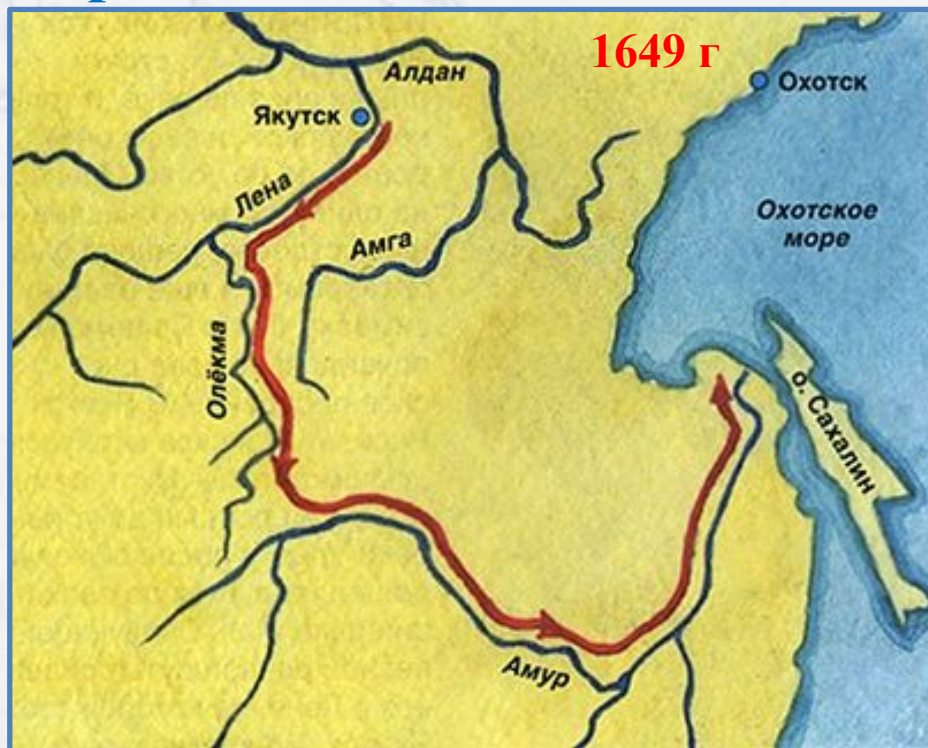


Хабаров-Святитский Ерофей Павлович,

исследователь, путешественник и
предприниматель



ок. 1603 – 1671 гг



Прошел на судах весь Амур, построил
укрепленный острог
(середина XVII века)

Географические объекты, названный в честь путешественника



Город Хабаровск,

Хабаровский край



Дежнев Семен Иванович,
русский мореход,
землепроходец, путешественник,
исследователь, казачий атаман,
торговец пушниной




ок. 1605 - нач. 1673



Северная и Восточная Сибирь, прошел проливом, отделяющим Аляску (Северная Америка) от Чукотки (Евразия)

Географические объекты, названный в честь путешественника

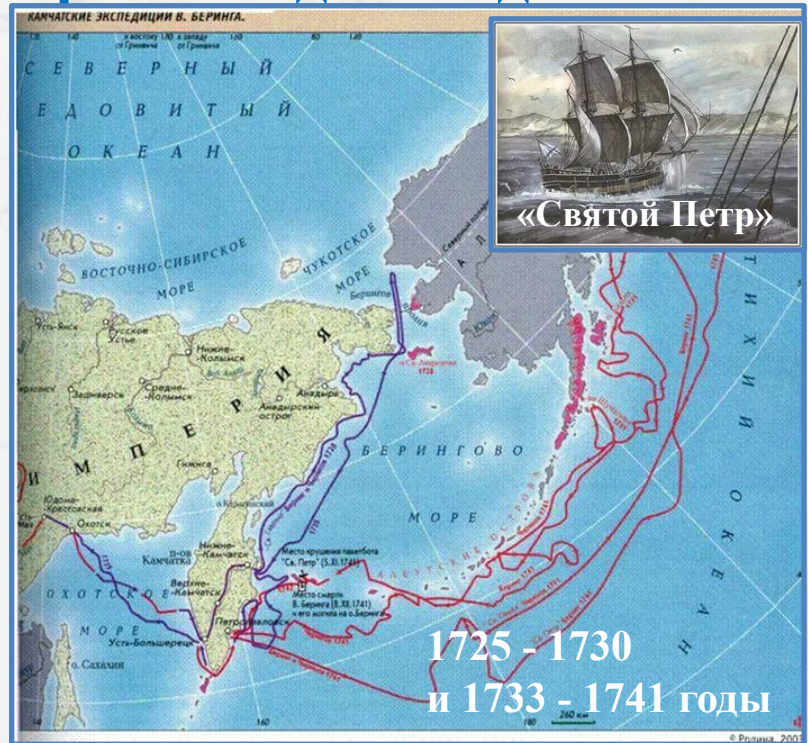


Мыс Дежнева - крайняя восточная точка России (Евразии) на Чукотском полуострове

«Колумб Российский»



**Витус Беринг,
мореплаватель,
офицер русского флота,
капитан-командор. По
происхождению датчанин**



1681 – 1741 гг

Руководил Первой и Второй Камчатскими экспедициями, прошел по проливу между Чукоткой и Аляской (впоследствии Берингов пролив), достиг Северной Америки и открыл ряд островов Алеутской гряды



Географические объекты, названный в честь путешественника



Берингово море, Берингов пролив, остров Беринга (Командорские острова) в Тихом океане

Лаптев Харитон Прокофьевич, полярный исследователь



1700 – 1763 гг



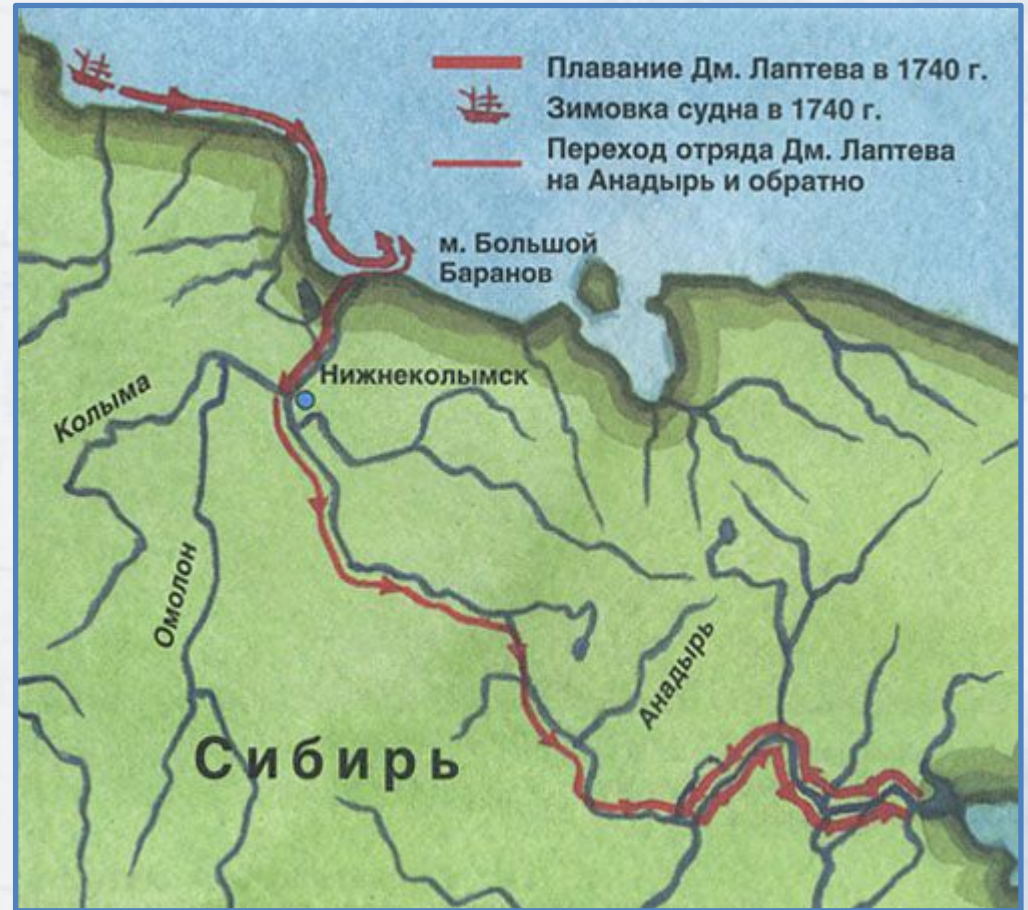
Первая половина XVIII века

**Исследовал побережье и моря Северного
Ледовитого океана**

Лаптев Дмитрий Яковлевич, полярный исследователь



1701 – 1771 гг




Первая половина XVIII века

Исследовал побережье и моря Северного
Ледовитого океана

Челюскин Семен Иванович, полярный исследователь



30—50-е годы XVIII века



Около
1700- 1764 гг



1742 г

Исследовал побережье Северного Ледовитого океана, открыл самое северное место континентальной России (Евразии)

Географические объекты, названный в честь путешественников



Мыс Челюскин - крайняя северная точка России (Евразии), полуостров Таймыр



Чириков Алексей Ильич, дворянин, мореплаватель, капитан - командор, исследователь

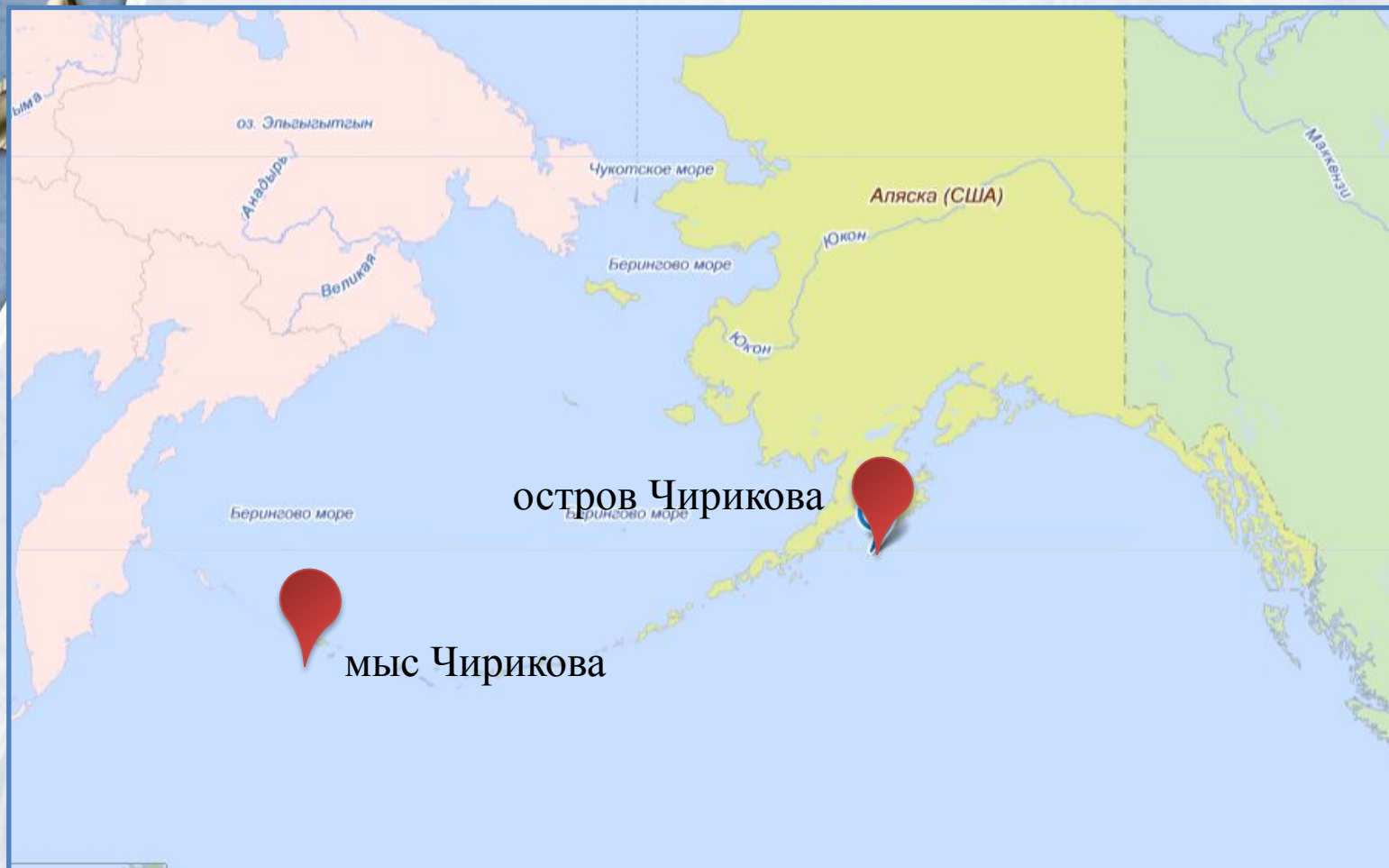


1725 - 1730 и 1733 - 1741 годы

1703 – 1748 гг

Северо-западное побережье Северной Америки,
северная часть Тихого океана и северо-восточное
побережье Азии

Географические объекты, названный в честь путешественников



Остров в Тихом океане к югу от полуострова Аляска, мыс

Шелихов Григорий Иванович,

исследователь, мореплаватель,
промышленник и купец

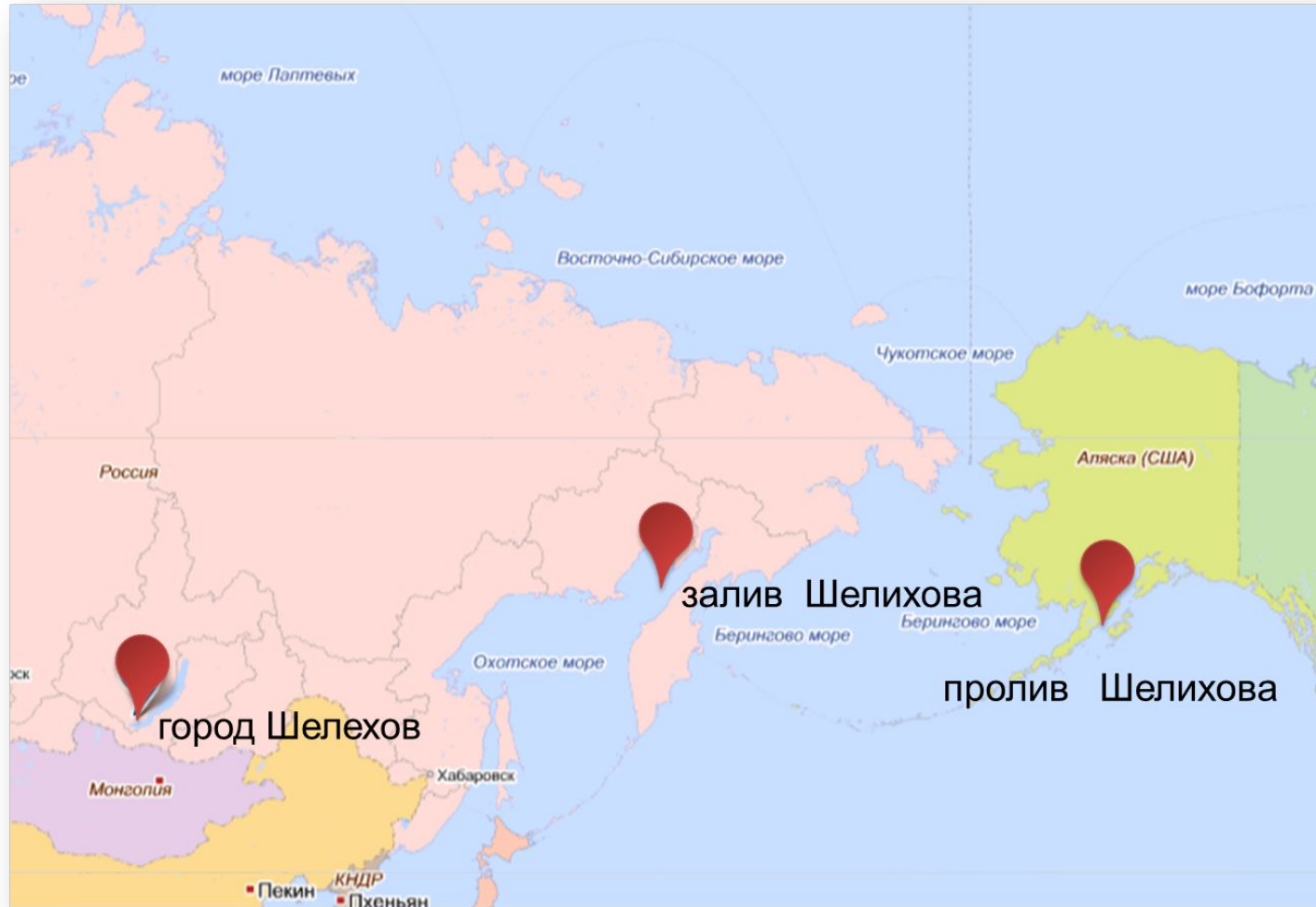
1783 - 1786 годы



1747- 1795 гг

Возглавлял экспедицию в Русскую Америку, в ходе которой были основаны первые русские поселения в Северной Америке

Географические объекты, названный в честь путешественников



Залив Шелихова в Охотском море, пролив Шелихова и город Шелихов



Тест

1. В каких частях света расположена современная территория России?

- а) в Европе
- б) в Африке
- в) в Азии
- г) в Америке



2. Территорию России омывают моря

а) Тихого океана

б) Атлантического океана

в) Индийского океана

г) Северного Ледовитого океана



3. Русские путешествовали в основном по своей стране, потому что

- 1) наша страна обладает большими природными богатствами
- 2) горы, реки, озёра нуждались в изучении и нанесении на карту
 - а) правильно только 1
 - б) правильно только 2
 - в) оба выражения правильные
 - г) оба выражения неправильные



4. Завоеватель Сибири для Российского государства

- а) Ермак
- б) Ерофей Хабаров
- в) Семен Дежнев



5. Первым прошел пролив между Евразией и Северной Америкой

а) Семен Дежнев

б) Витус Беринг

в) Алексей Чириков



6. Выберите географические объекты, по территории которых проходила экспедиция Семёна Дежнёва.

- а) река Колыма
- б) река Анадырь
- в) полуостров Аляска
- г) Тихий океан
- д) Северный Ледовитый океан



7. «Коломбами Росскими» называют

- а) Витуса Беринга и Афанасия Никитина
- б) Афанасия Никитина и Семёна Дежнёва
- в) Витуса Беринга и Алексея Чирикова



8. Как назывались корабли экспедиции Беринга и Чирикова?

- а) «Святой Илья»
- б) «Святой Павел»
- в) «Святой Николай»
- г) «Святой Петр»



9. Полярный исследователь на собачьей упряжке достиг северной оконечности Евразии

- а) Дмитрий Лаптев
- б) Семен Челюскин
- в) Григорий Шелехов



10. Расставьте имена русских путешественников в правильном порядке времени их жизни. Начните от самого старого.

- а) Витус Беринг
- б) Афанасий Никитин
- в) Семён Дежнёв



11. Установите соответствие между географическим объектом и его названием.

**ГЕОГРАФИЧЕСКИЙ
ОБЪЕКТ**

- 1) остров
- 2) пролив
- 3) мыс
- 4) река
- 5) полуостров

**НАЗВАНИЕ
ГЕОГРАФИЧЕСКОГО
ОБЪЕКТА**

- а) Камчатка
- б) Беринга
- в) Берингов
- г) Анадырь
- д) Дежнёва



ОТВЕТЫ

1. **а, в**
 2. **а, б, г**
 3. **б**
 4. **а**
 5. **а**
 6. **а, б, г, д**
 7. **в**
 8. **б, г**
 9. **б**
 10. **б, в, а**
 11. **1Б, 2В, 3Д, 4Г, 5А**
- 24 – 21 - **«5»**
20 – 17 – **«4»**
16 - 13 – **«3»**
12 и менее – **«2»**