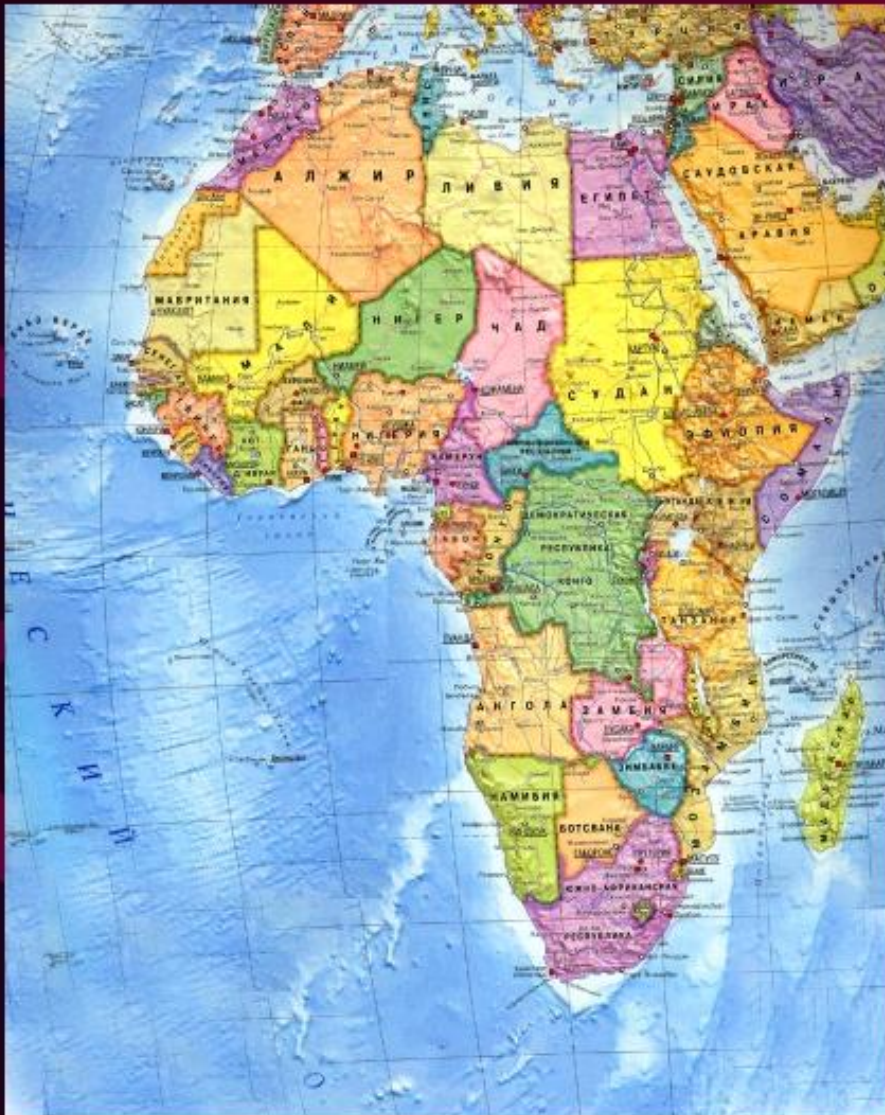


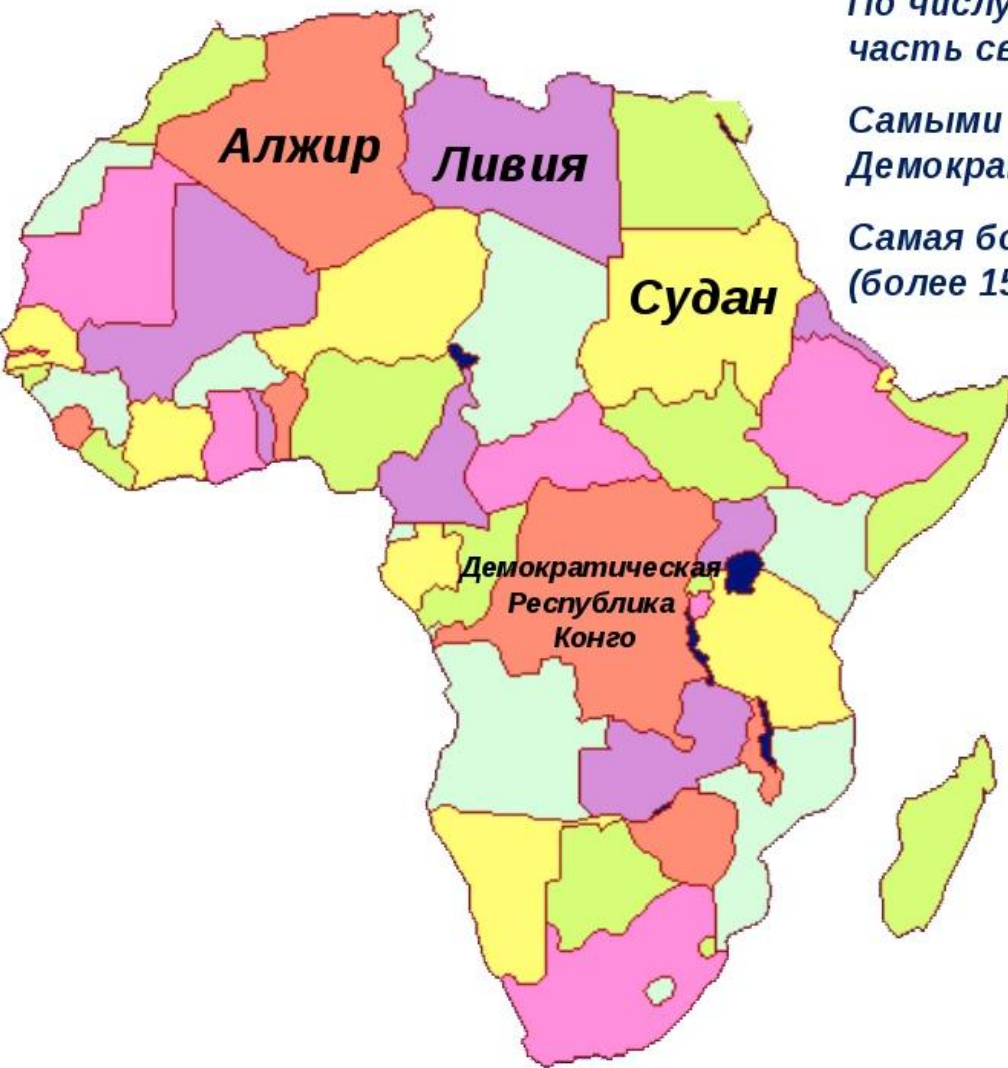
# Африка

- **Общая характеристика стран Африки:**
- Состав региона (количество стран, площадь, численность населения, наиболее развитые и ведущие по площади)
- Колониальное прошлое
- ЭГП ( его плюсы и минусы)
- Население (численность, состав, плотность, урбанизация)
- Природные условия и ресурсы.

# Политическая карта Африки



- Сейчас на африканском континенте насчитывается 55 независимых государств
- Единственное развитое государство на материке – ЮАР
- Остальные государства Африки являются развивающимися



По числу государств Африка превышает любую часть света (чуть меньше 60 стран).

Самыми большими по площади являются Алжир, Демократическая Республика Конго, Судан, Ливия.

Самая большая по численности населения – Нигерия (более 150 млн человек).

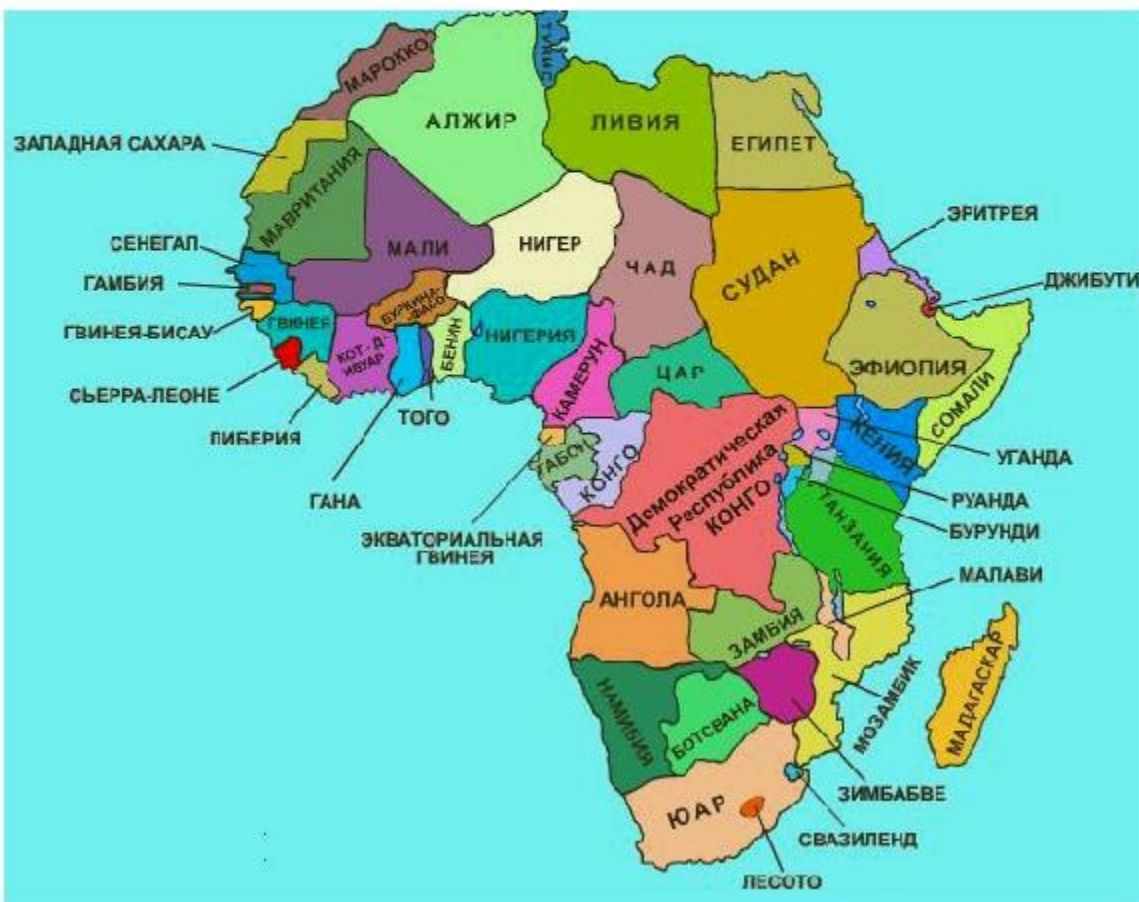
№	Страна	Флаг	Площадь (кв. км)
1	Алжир		2 381 740
2	ДРК		2 344 858
3	Судан		1 886 068
4	Ливия		1 759 540
5	Чад		1 284 000
6	Нигер		1 267 000
7	Ангола		1 246 700
8	Мали		1 240 192
9	ЮАР		1 221 037
10	Эфиопия		1 104 300



# ОБЩАЯ ХАРАКТЕРИСТИКА АФРИКИ

## План урока:

1. Территория и состав Африки.
2. Население: воспроизводство, состав, размещение.
3. Природные условия и ресурсы.
4. Хозяйство: отраслевая и территориальная структура.



Африка занимает 1/5 часть суши (30,3 млн.км<sup>2</sup>), на которой расположено 53 государства (с островными).

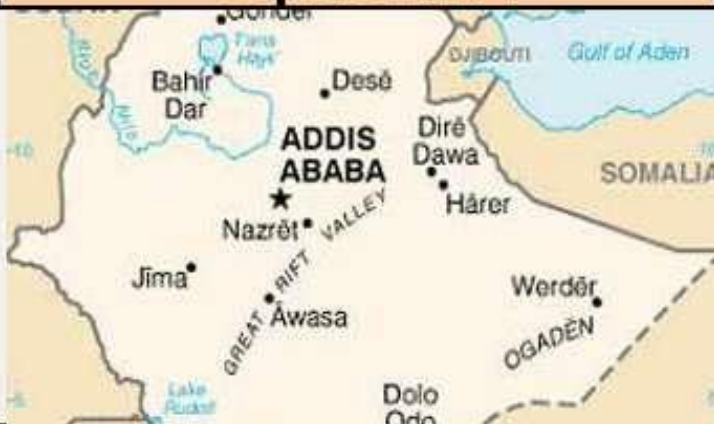
Еще пол века назад вся политическая карта Африки пестрела красками колониальных держав: Англии, Франции, Бельгии, Португалии, Испании, Италии. Колониальное прошлое материка во многом определило его отсталость. По основным экономическим и социальным показателям развития Африка заметно отстает от других регионов мира, а в некоторых странах это отставание даже возрастает.

# Раздел Африки:

## Либерия



## Эфиопия



К 1900 г. Территориальный раздел завершился, в руках колонизаторов находилось более 90% территории Африканского континента. Независимость удалось сохранить лишь Либерии и Эфиопии. Однако первая стала сферой влияния США, а вторая – Англии, Франции и Италии.

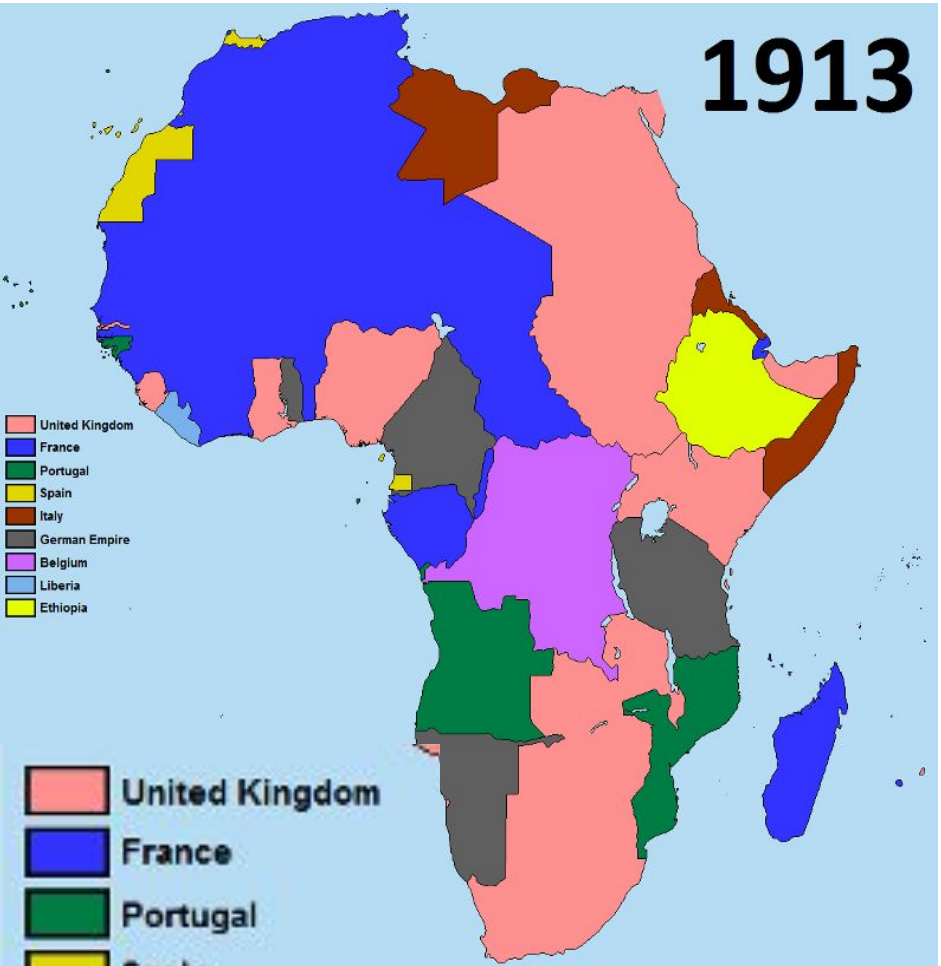


# Колония – это страна, лишенная политической и хозяйственной самостоятельности.

- К началу XXв. – Африка превратилась в материк колоний стран Европы. (только Либерия и Эфиопия были свободными)
- В середине XXв. Африка стала материком национально-освободительной борьбы
- В конце XXв. Африка превратилась в материк независимых государств

1880

1913



- United Kingdom
- France
- Portugal
- Spain
- Italy
- German Empire
- Belgium
- Liberia
- Ethiopia

- United Kingdom
- France
- Portugal
- Spain
- Italy
- German Empire
- Belgium
- Liberia
- Ethiopia

**КОЛОНИЗАЦИЯ  
АФРИКИ**



# Расы Африки



## Негроидные расы

- Негры
- Негриллы (Пигмеи)
- Бушмены и готтентоты

## Переходные группы между экваториальными и европеоидными расами

- Переходные группы Западного Судана
- Эфиопская раса
- Смешанные группы Судана
- Южноафриканские цветные

## Европеоидные (Евразийские) расы

- Переходные
- Южные

## Переходные группы между монголоидными и экваториальными расами

- Малагасийцы
- Незаселенные территории





*В связи с особенностями заселения и разнообразием природной среды на территории Африки сформировались три основные расы.*

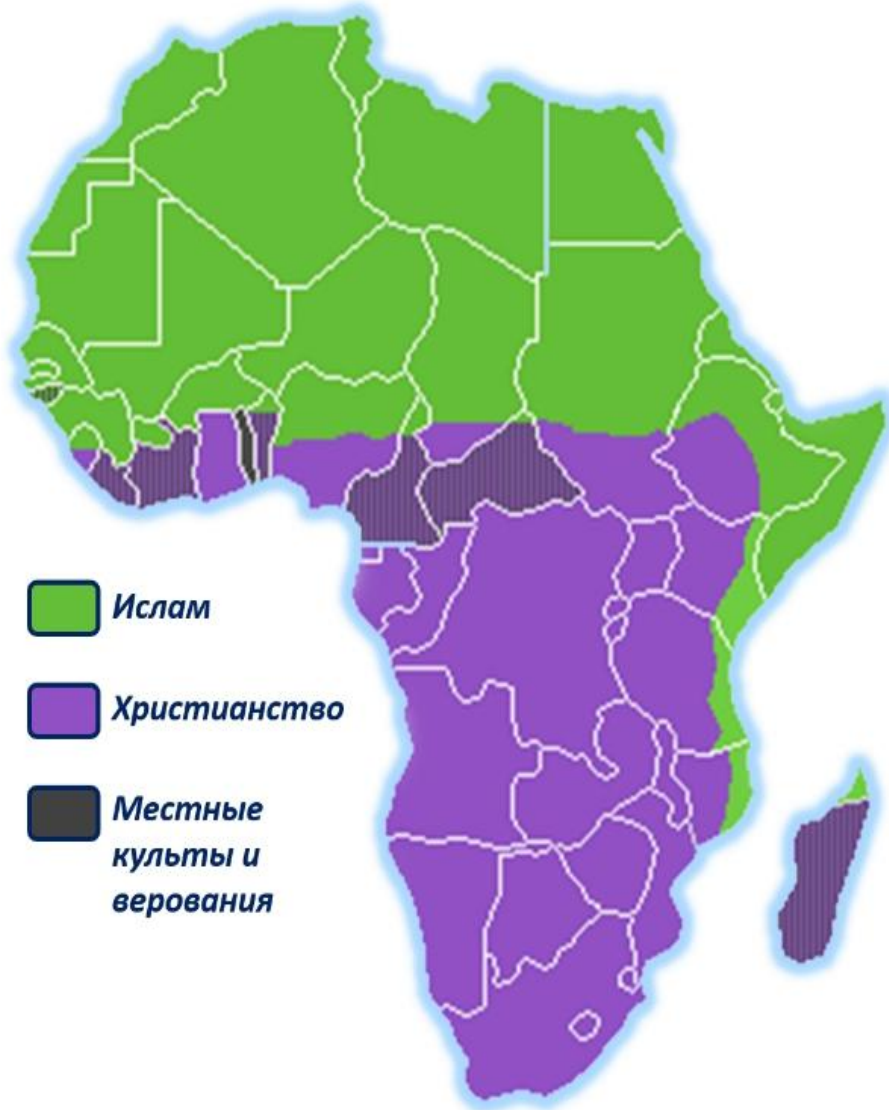




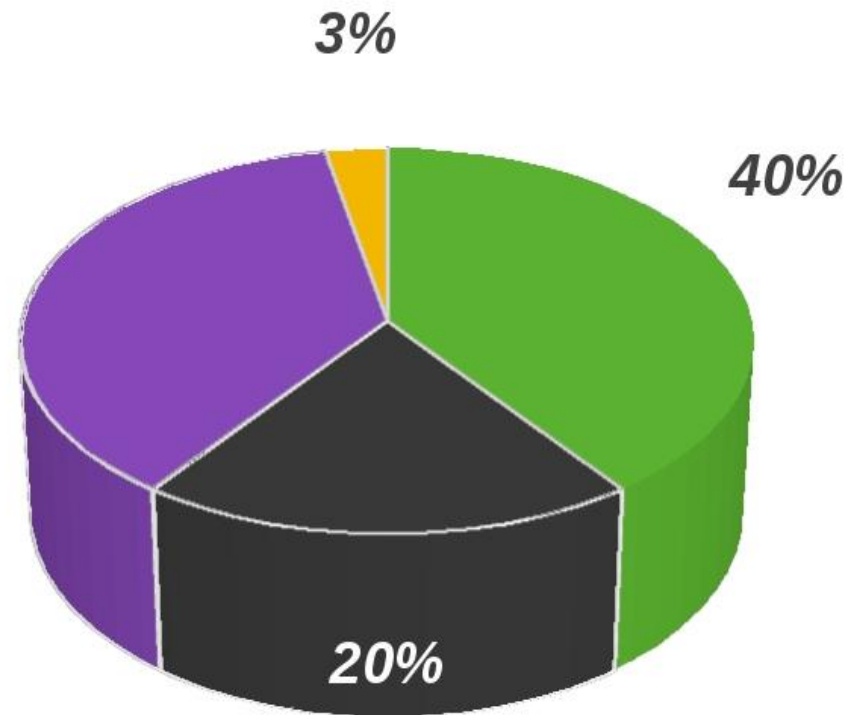
**В Африке проживает более 200 народов, относящихся к 16 различным языковым семьям.**



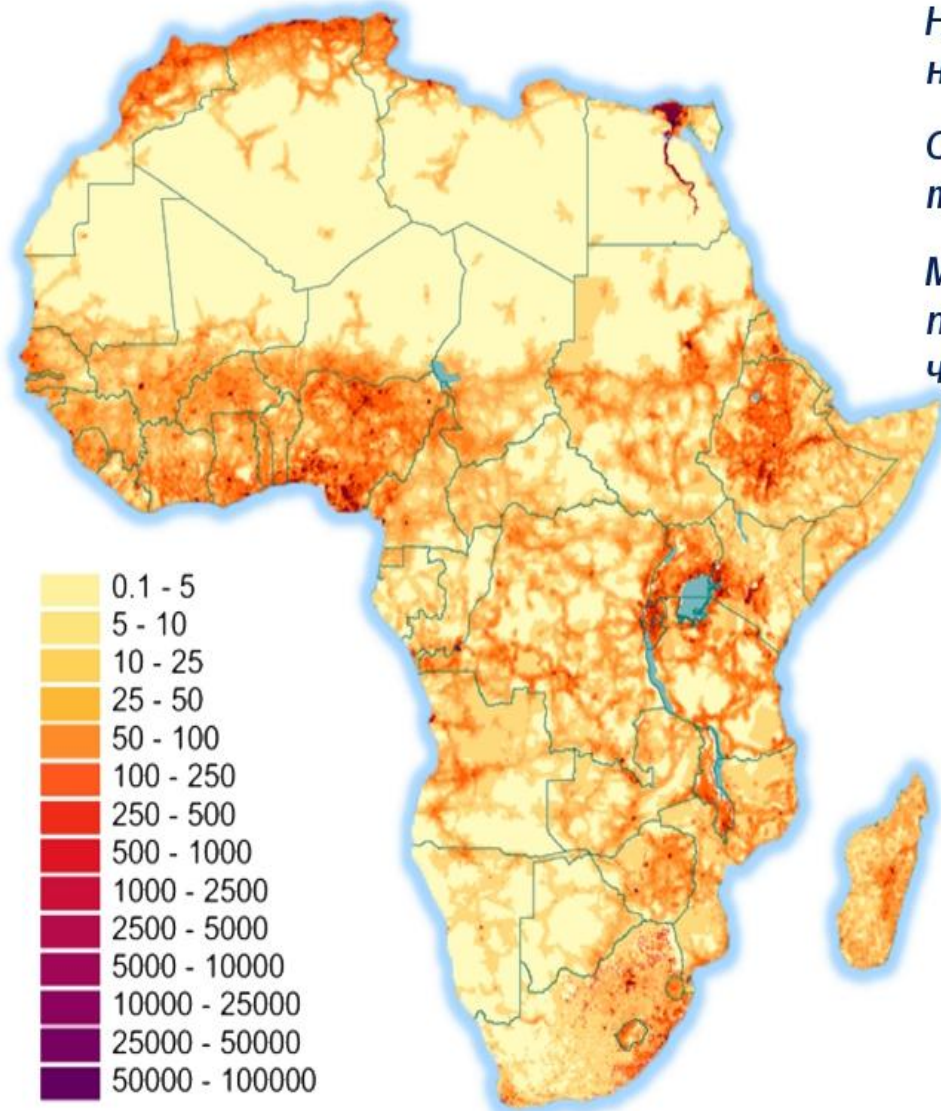
# Религии Африки



*Около 40% населения исповедуют ислам, около 20% - христиане, местные культуры и религии исповедуют около 37% населения.*



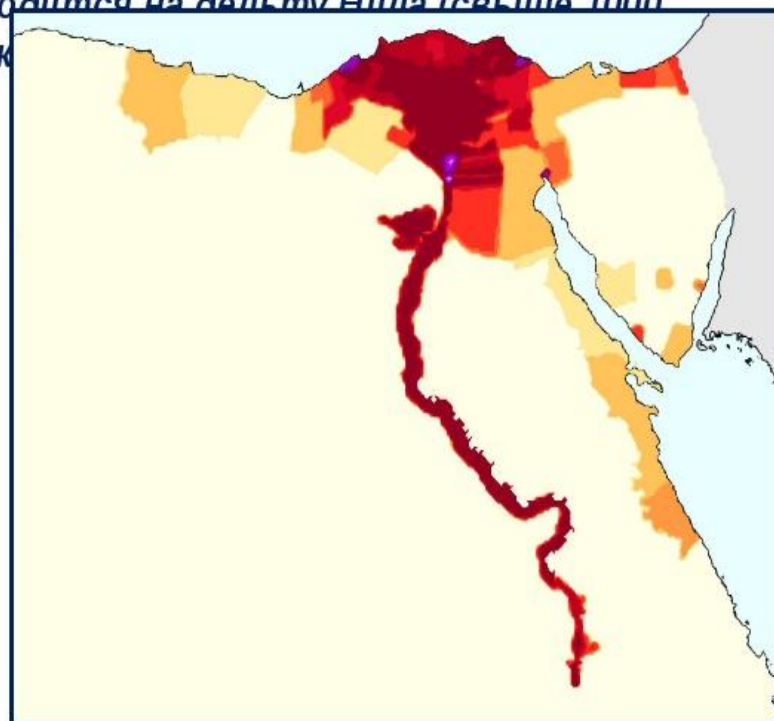
# Плотность населения



*Население Африки размещено крайне неравномерно.*

*Обширные просторы пустынь Сахара и Намиб, а также впадина Конго практически не заселены.*

*Максимальная плотность населения приходится на дельту Нила (свыше 1000 чел./к*





# Африка - регион "городского взрыва"

В течение многих столетий Африка оставалась преимущественно «сельским материком». И сейчас по уровню урбанизации она еще очень сильно отстает от других регионов, однако темпы урбанизации здесь самые высокие, население городов удваивается каждые 10 лет.

Проявление «городского взрыва» в Африке имеет ряд отрицательных последствий. Ведь растут главным образом столичные города, причем растут благодаря постоянному притоку сельских жителей, которые не имея средств к существованию, ютятся в трущобных районах.



Условные знаки:

ДОЛЯ ГОРОДСКОГО НАСЕЛЕНИЯ (в %)



13 Оман Страны с минимальной долей городского населения (в%)

97 Бельгия Страны с максимальной долей городского населения (в%)

Города и городские агломерации с численностью населения:

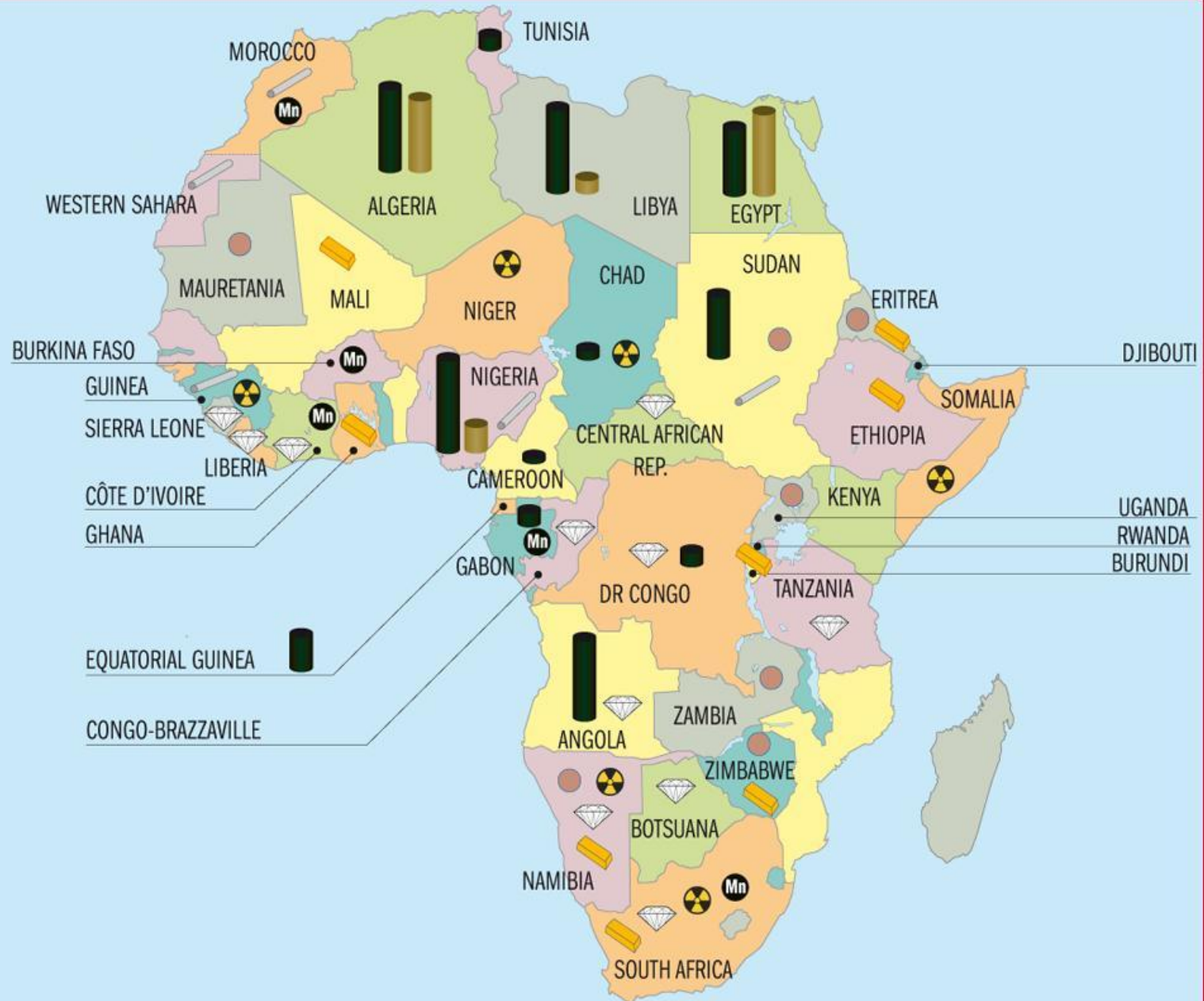


**Рассмотрите карту.** Выясните, какие страны Африки имеют самый низкий показатель доли городского населения.

# Africa: Natural resources

**SELECTED RESOURCES**

-  Oil production
-  Gas production
-  Diamonds
-  Uranium
-  Copper
-  Manganese
-  Iron ore
-  Gold





# Природные ресурсы Африки.

Африка обладает исключительно разнообразными природными ресурсами. Минеральное сырье отличается высоким качеством и добывается часто открытым способом.

Добыча минерального сырья в основном ведется в пределах семи горнодобывающих районов:

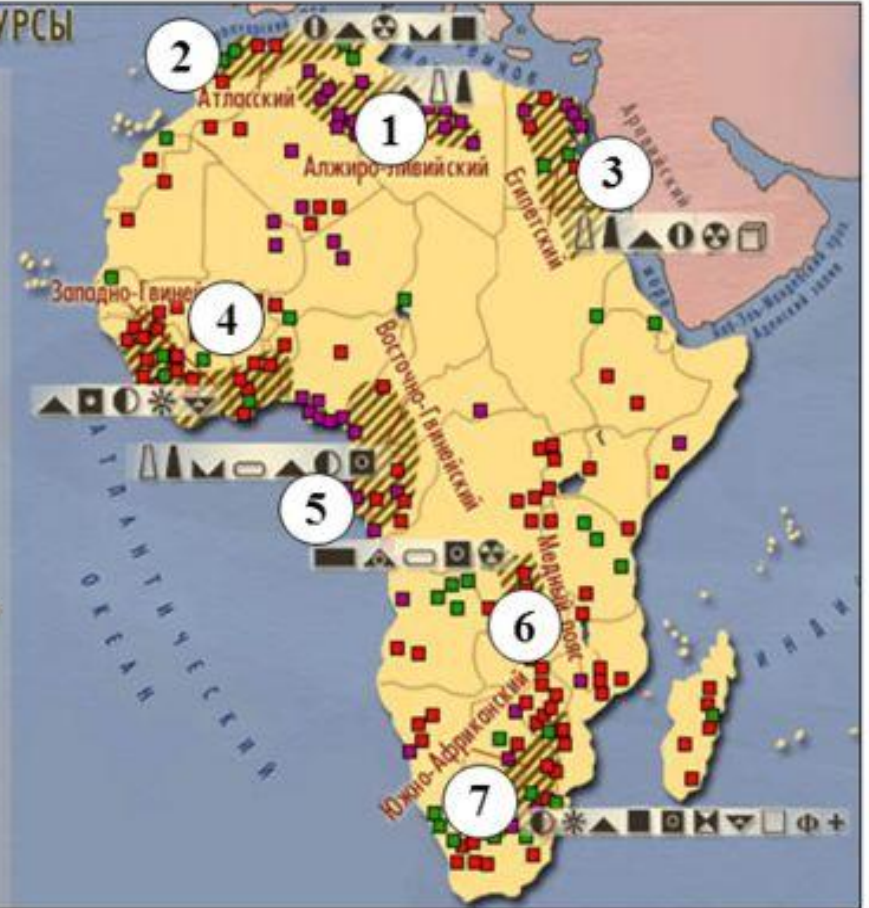
1. Алжиро-Ливийский;
2. Атласский;
3. Египетский;
4. Западно-Гвинейский;
5. Восточно-Гвинейский;
6. Медный пояс;
7. Южно-Африканский.

## МИНЕРАЛЬНЫЕ РЕСУРСЫ

Условные обозначения:

Полезные ископаемые:

- - энергетические
- - металлические
- - неметаллические
- ▨ - важнейшие горно-промышленные районы
- - каменный уголь
- ▲ - нефть
- ▲ - природный газ
- ▲ - железные руды
- ▲ - марганцевые руды
- ▲ - хромовые руды
- ▲ - кобальтовые руды
- - бокситы
- - медные руды
- ⊗ - полиметаллические руды
- - оловянные руды
- ▽ - никелевые руды
- - золото
- - платиноиды
- - урановые руды
- +
- - фосфориты
- \* - алмазы
- - каменная соль
- Φ - флюорит



## ЗАДАНИЕ.

Используя карты атласа, проведите классификацию стран Африки по степени их богатства полезными ископаемыми. Составьте таблицу по следующей форме:

Страны, богатые ресурсами разнообразного минерального сырья.	Страны, богатые одним-двумя видами минерального сырья.	Страны, бедные минеральным сырьем.

## Пример заполнения таблицы.

Страны, богатые ресурсами разнообразного минерального сырья.	Страны, богатые одним - двумя видами минерального сырья.	Страны, бедные минеральным сырьем.
<u>ЮАР</u> – золото, платина, уран, железные, хромитовые, марганцевые руды, уголь, асбест.	<u>Алжир, Египет, Ливия, Нигерия, Габон</u> – нефть и природный газ.	Сомали, Эфиопия...

Самая богатая полезными ископаемыми страна ЮАР. Её недра содержат весь набор ископаемых ресурсов, за исключением нефти, природного газа, бокситов. Особенно велики запасы золота, платины, алмазов.

? Какие ресурсы ЮАР имеют мировое значение?





# Субрегионы Африки

- 1 - Сьерра-Леоне
- 2 - Либерия
- 3 - Того
- 4 - Бенин
- 5 - Экваториальная Гвинея
- 6 - Сан-Томе и Принсипи
- 7 - Гвинея
- 8 - Гвинея-Бисау
- 9 - Кап-Верде
- 10 - Сенегал
- 11 - Мали
- 12 - Нигер
- 13 - Чад
- 14 - Камерун
- 15 - Нигерия
- 16 - ЦАР
- 17 - Демократическая республика Конго
- 18 - Ангола
- 19 - Намибия
- 20 - Ботсвана
- 21 - Зимбабве
- 22 - ЮАР
- 23 - Мозамбик
- 24 - Танзания
- 25 - Кения
- 26 - Эфиопия
- 27 - Сомали
- 28 - Джибути
- 29 - Руанда
- 30 - Бурунди
- 31 - Малави
- 32 - Мозамбик
- 33 - Мадагаскар

Деление Африки по М.Б. Горкунгу:

- Северная Африка
- Западная Африка
- Центральная Африка
- Восточная Африка
- Южная Африка

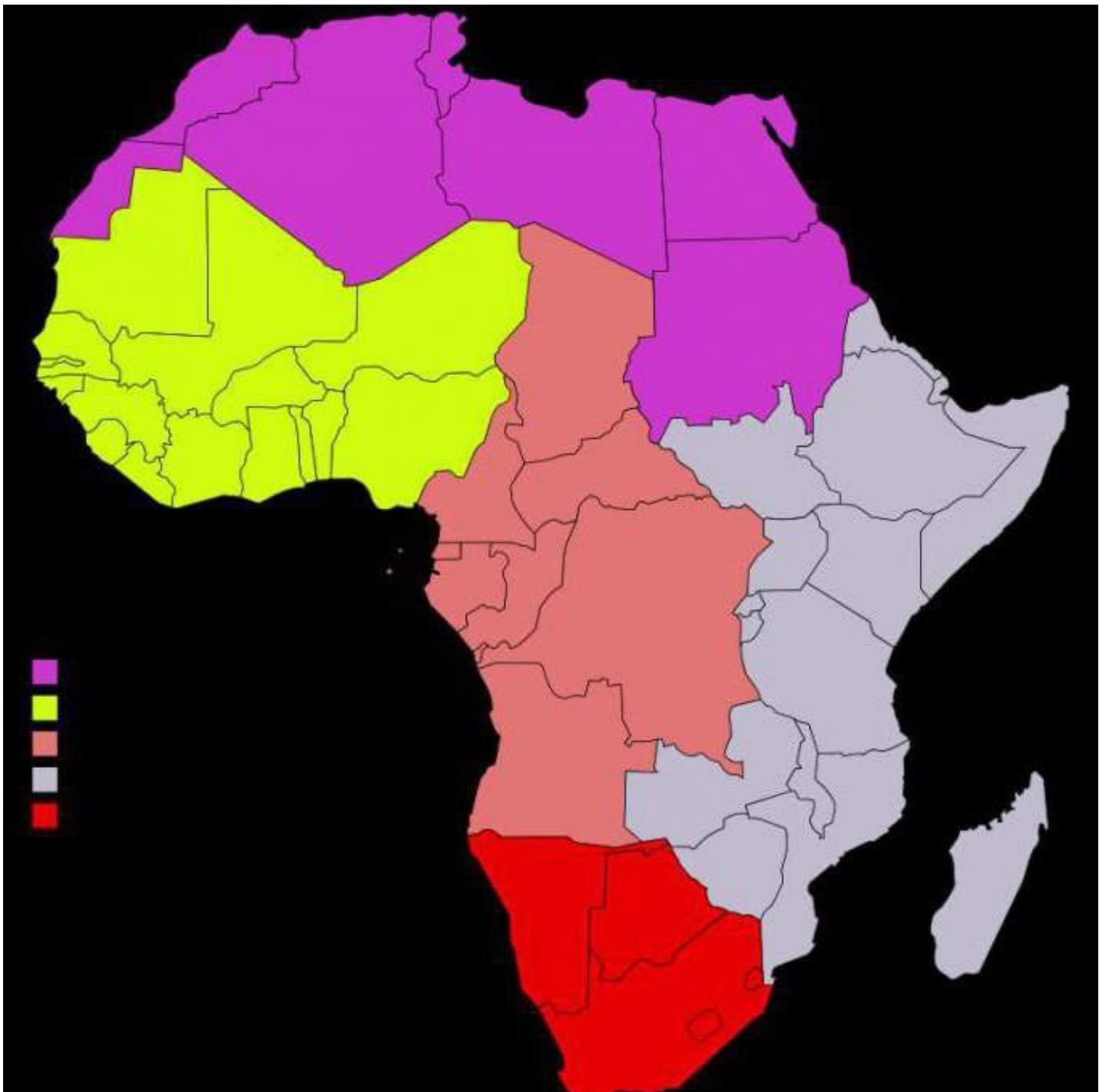


# Северная Африка

- Северная Африка включает территорию (площадью около 10 млн. кв. км с населением **170 млн.** человек), примыкающую к Средиземноморью, заселенную в основном **арабами**, исповедующими ислам.
- Страны, расположенные на этой территории (**Алжир, Египет, Зап. Сахара, Ливия, Мавритания, Марокко, Тунис**), благодаря своему географическому положению (приморское, соседское по отношению к странам Южной Европы и Западной Азии) и более высокому (в сравнении с государствами Тропической Африки) уровню экономического и индустриального развития, отличаются большей вовлеченностью в международное разделение труда (экспорт нефти, газа, фосфоритов и др.).
- Хозяйственная жизнь Северной Африки сосредоточена в приморской полосе. В этой же полосе концентрируется почти все население региона.
- Сейчас в Северной Африке находится **15 независимых стран**. Из них 13 — республики. Большинство стран Северной Африки относятся к числу слаборазвитых. Немного выше уровень развития экономики в Алжире и Ливии. Эти страны обладают значительными запасами нефти и природного газа, которые являются важным товаром на мировом рынке. Марокко ведет добычу фосфоритов, которые используются для производства удобрений. Нигер — крупный производитель урана, но все равно остаётся одной из беднейших стран Северной Африки.

Источник: <https://geographyofrussia.com/subregiony-afriki/>





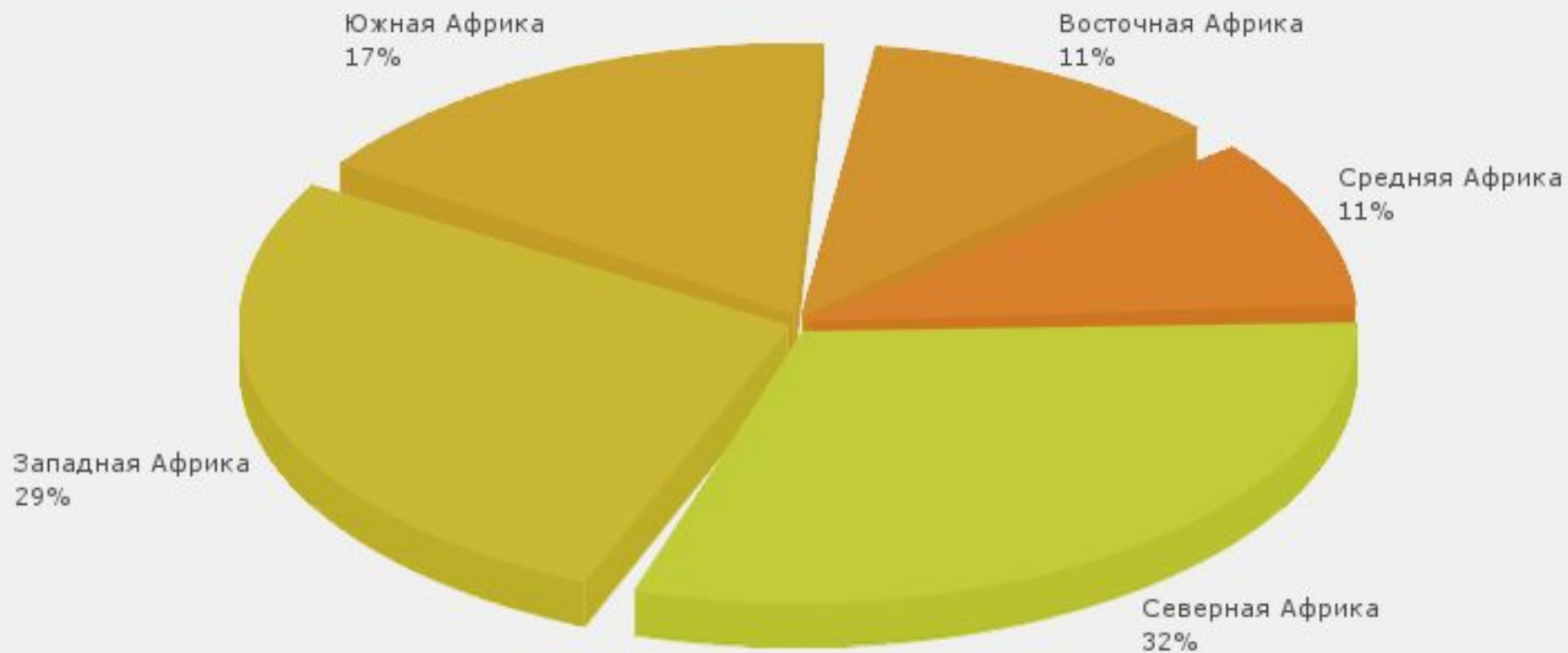
# РОЛЬ СУБРЕГИОНОВ АФРИКИ В МГРТ

Субрегион Африки	Промышленная специализация	Сельскохозяйственная специализация
Северная Африка	Промышленные очаги на побережье Средиземного моря и вблизи него; вблизи месторождений нефти и фосфоритов.	Хлопок, оливы, виноград, цитрусовые, финиковая пальма в оазисах. Овцеводство (Марокко), верблюдоводство.
Западная Африка	Добыча алмазов, бокситов, нефти, оловянных руд, железных руд	Масличная пальма, арахис, хлопок, какао-бобы, кофе
Восточная Африка	Почти полное отсутствие предприятий обрабатывающей промышленности	Кофе, чай, табак, сизаль, сахарный тростник
Экваториальная Африка	Добыча медных, кобальтовых, урановых руд, алмазов. Цветная металлургия, лесная промышленность	Хлопок, масличная пальма
Южная Африка	Многоотраслевая экономика	Пшеница, кукуруза, шерсть



Доля субрегионов в ВВП Африки, %, 2013

- Северная Африка
- Западная Африка
- Южная Африка
- Восточная Африка
- Средняя Африка



- Тропическая Африка включает территорию, расположенную к югу от Сахары, в пределах которой, в свою очередь,
- выделяют **Западную, Центральную, Восточную и Южную Африку.**
- Подавляющая часть населения стран, расположенных на их территории, относится к экваториальной (негроидной) расе. Этнический состав населения отличается большой пестротой (насчитывается более 200 народов), преобладают многонациональные государства.
- Основной сферой деятельности населения является сельское хозяйство (исключение — страны Южной Африки, в хозяйстве которых определяющую роль играют промышленность и сфера услуг).
- Тропическая Африка — самая отсталая в экономическом отношении, наименее индустриализованная и наименее урбанизированная часть развивающегося мира. Из 49 стран, находящихся в ее пределах, 32 принадлежит к группе «наименее развитых стран мира». Среднедушевой ВВП в странах Восточной, Западной и Центральной Африки в несколько раз (в **5—7 и более раз**) меньше, чем в странах Северной и Южной Африки.