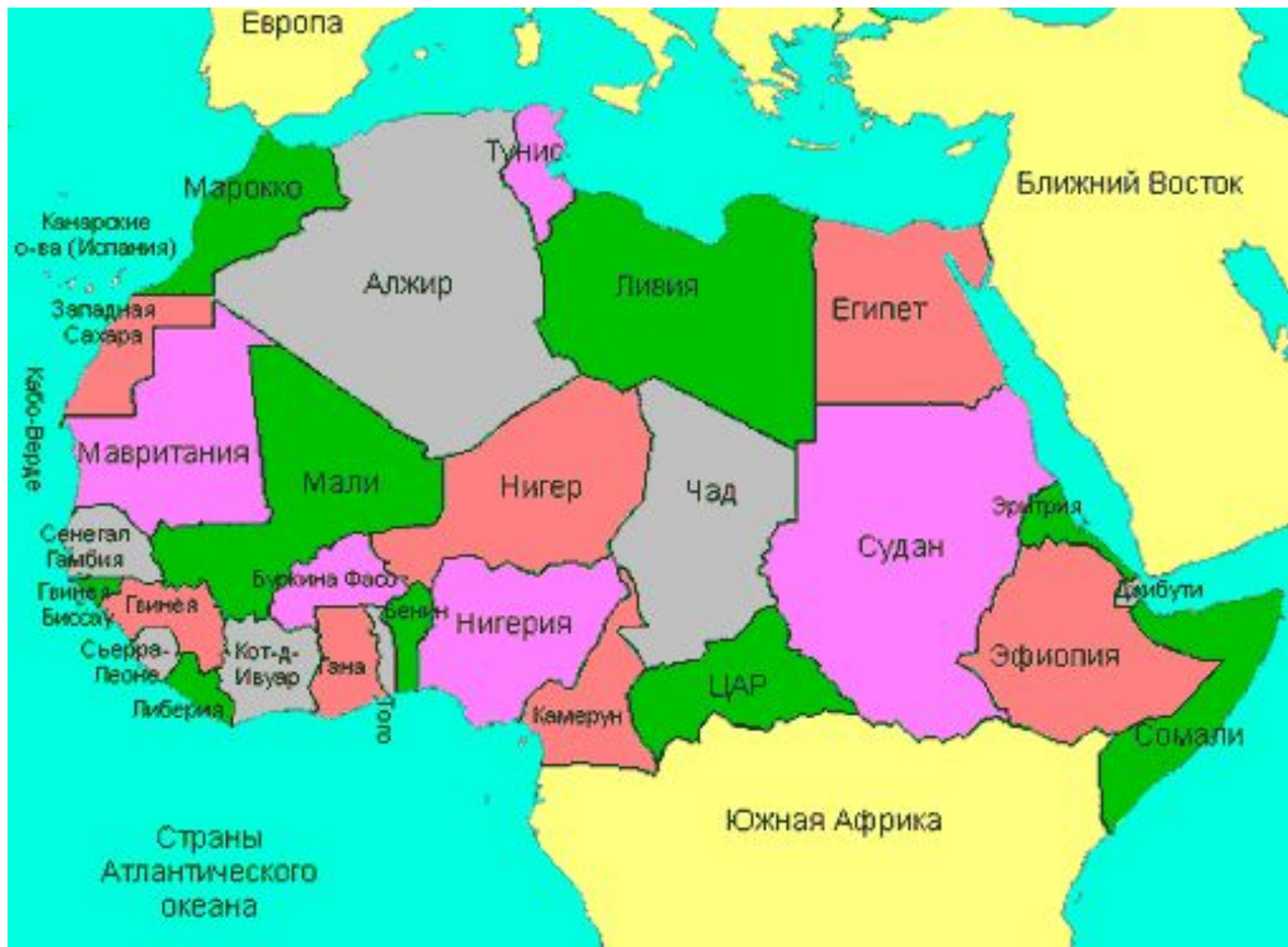




СТРАНЫ СЕВЕРНОЙ АФРИКИ. АЛЖИР.

СТРАНЫ СЕВЕРНОЙ АФРИКИ



ОБЩАЯ ХАРАКТЕРИСТИКА РЕГИОНА

- Северная Африка простирается от *Средиземного моря* и занимает большую часть пустыни *Сахара*.
- По природным условиям выделяют тропический север и пустыню Сахара.
- Почти все население северной Африки относится к европеоидной расе.



ПАМЯТНИКИ КУЛЬТУРНОГО НАСЛЕДИЯ

- На территории стран Африки немало памятников культурного наследия, включенных в список всемирного наследия человечества. В северной Африке это пирамиды Древнего Египта, руины Корфагена, наскальная живопись в горном массиве Сахары.



АЛЖИР



- Столица: Алжир
- Площадь: 2381741км2
- Соседи: запад:
Марокко
восток: Тунис и Ливия
юг: Нигер, Мали,
Мавритания
- Крупные города:
- Оран, Константина



НАСЕЛЕНИЕ

- Численность 36 млн.чел.
- Язык: арабский
- Коренное население: алжирцы
- Внешне алжирцы, как правило, черноволосые, с чёрными глазами и вытянутой формой лица средиземноморского типа, смуглые, среднего роста
- Этнический состав:
83% - арабы,
16% - бербены,
менее 1% - европейцы
- Религия – 99% исповедуют ислам суннитского толка




ВАЛЮТА

- Алжирский динар =
100 сантимам



КЛИМАТ

- ❑ **Северный Алжир**
- ❑ Климат Северного Алжира субтропический. Средние температуры января колеблются от +5 С до +12 С, июля – около +25 С.. Количество осадков составляет до 1200 мм в горах и 200-400 на равнине.



КЛИМАТ

- ❑ **Алжирская Сахара**
- ❑ Климат Сахары тропический, пустынный.
- ❑ В Сахаре выпадает менее 50 мм в год.



РЕКИ И ОЗЕРА

- Постоянных рек на территории государства нет.
- В Алжире, недалеко от городка Сиди-бель-Аббес, располагается природное озеро, заполненное чернилами. Называется оно **Чернильное озеро!**
- В этом озере нет рыбы и растений, так как токсичные темно-синие чернила пригодны лишь для того, чтоб ими писать.



ПРИРОДНЫЕ ЗОНЫ

- **Северный Алжир** занимает зону жестколиственных вечнозеленых лесов и кустарников, которая включает северную часть Атласских гор и прилегающую прибрежную равнину.
- В этой зоне много тепла и избыточное увлажнение.
- Природные условия благоприятны для жизни человека и ведения сельского хозяйства.



ПРИРОДНЫЕ ЗОНЫ. СЕВЕРНЫЙ АЛЖИР.

- На плодородных почвах алжирцы выращивают ценные субтропические культуры – виноград, цитрусовые, масличные (оливки), фруктовые деревья.




ПРИРОДНЫЕ ЗОНЫ. СЕВЕРНЫЙ АЛЖИР.

- Естественная растительность субтропиков Алжира очень сильно пострадала от деятельности человека и сохранилась только на крутых склонах в горах. На месте сведенных в прошлом лесов появились заросли кустарников и низкорослые деревья (вечнозеленое мастиковое дерево, дикая олива, фисташка, акация).



ПРИРОДНЫЕ ЗОНЫ. АЛЖИРСКАЯ САХАРА

- **Алжирская Сахара** это зона пустынь и полупустынь.
- Пустыня составляет более 90% территории страны. Здесь алжирцы занимаются главным образом животноводством и ведут кочевой и полукочевой образ жизни. Они разводят овец, коз и верблюдов.



ПРИРОДНЫЕ ЗОНЫ. АЛЖИРСКАЯ САХАРА

- **Земледелие в Алжирской Сахаре** возможно только в оазисах, где выращивают финиковые пальмы, а под их густой кроной — плодовые деревья и зерновые культуры. Одна из трудностей алжирцев — борьба с движущимися песками



АКАЦИЯ



ГОРЫ АТЛАС

- В горах хорошо выражена высотная поясность. Южные склоны Атласских гор — это переход от Средиземноморья к Сахаре.
- В горах произрастают леса пробкового дуба, алеппской сосны и рощи редких ливанских кедров



ПРОБКОВЫЙ ДУБ



ЖИВОТНЫЙ МИР

- Животный мир Алжира беден, так как в значительной степени истреблён человеком.
- В лесах Атласа сохранились макаки, зайцы и кабаны.
- В Сахаре - шакалы, антилопы-аддакс, гепарды, гиены, генетты, хищные птицы, газели, лисицы фенек, мелкие грызуны, змеи, черепахи, ящерицы,
- а из беспозвоночных - саранча, фаланги, скорпионы, сколопендры.



ОХРАНА ПРИРОДЫ

- Природа Алжира очень сильно пострадала от хозяйственной деятельности человека, особенно в период господства колонизаторов. Из страны вывозили фосфориты, металлы, ценную древесину (пробковый дуб).
- Алжирцы уделяют большое внимание восстановлению лесной растительности в субтропической зоне и посадке лесных полос в пустынной части страны.
- Разработан проект создания в Алжире «зеленого пояса», который пересечет пустыню от тунисской до марокканской границы. Длина примерно 1500км, ширина 10-12 км.



ПОЛЕЗНЫЕ ИСКОПАЕМЫЕ

- Значительны запасы железной руды, марганца, фосфоритов и других полезных ископаемых. Основное богатство — крупнейшее месторождение нефти и природного газа. В связи с их освоением в пустыне возникли современные поселки, где живут рабочие-горняки и разведчики недр. Между крупными городами проложены дороги, строятся нефтепроводы, НПЗ, заводы по выплавке металла.



ДОСТОПРИМЕЧАТЕЛЬНОСТИ

- Многочисленные руины городов финикийцев, римлян и византийцев, наскальные фрески в горных массивах.
- В Алжире – старый город, музей древней истории и античности.
- В Оране – большая мечеть и цитадель.
- В городах на краю Сахары (Гардая) - образцы средневековой архитектуры, когда преимущественное распространение получили орнамент и каллиграфия.



ДОМАШНЕЕ ЗАДАНИЕ 1.

▣ Проект «Страны Африки»

1. Название страны
2. Карта (очертания страны)
3. Столица:
4. Площадь
5. Соседи
6. Крупные города
7. Язык
8. Религия
9. Численность населения
10. Национальный состав
11. Валюта
12. Климат
13. Реки и озера
14. Растительность
15. Животный мир
16. Охрана природы
17. Полезные ископаемые
18. Достопримечательности

