

США.
ЭГП И ХАРАКТЕРИСТИКА
НАСЕЛЕНИЯ СТРАНЫ.

ГОСУДАРСТВЕННЫЙ ФЛАГ США.




ВВЕДЕНИЕ

- Территория современных США была открыта английским мореплавателем Джоном Каботом в **1497г.**
- Первые европейские поселения на территории нынешнего государства основали испанцы во Флориде (Сент-Огюстин в 1565г.) и англичане в Виргинии (Джеймстаун в 1607г.)
- К 70-м годам здесь было основано **13 английских колоний.**
- **4 июля 1776г.** восставшие против власти метрополии колонии провозгласили свою независимость и стали называться Соединенными Штатами Америки.




АМЕРИКАНСКАЯ КОНСТИТУЦИЯ

- Американская Конституция была разработана и принята Конституционным конвентом в Филадельфии (май-сентябрь 1787г.). Однако в текст Конституции не были включены положения, гарантирующие политические, личные и процессуальные права граждан.
- В 1789 г. принят проект **Билля о правах** - первые 10 поправок к конституции, провозглашавших ряд политических, личных и процессуальных прав граждан (под давлением общественного мнения и демократически настроенных законодателей).
- **4 марта 1789 г. Конституция США** вступила в силу



ПОДПИСАНИЕ КОНСТИТУЦИИ США



ПОЛИТИЧЕСКОЕ УСТРОЙСТВО СТРАНЫ.

- По государственному строю **США - федеративная республика**, состоящая из **50 штатов**. Кроме того, отдельно выделяется **Федеральный округ Колумбия**, на территории которого расположена **столица страны - Вашингтон**.
- **Глава государства-президент**, избираемый на четыре года.
- Высший законодательный орган- **конгресс** (палата представителей и сенат).
- **Каждый штат** имеет свою Конституцию, свои законодательные и исполнительные органы власти, выборного губернатора, а также символику.



СТОЛИЦА США-ВАШИНГТОН



ТЕРРИТОРИЯ И ГРАНИЦЫ

- По размерам территории США занимают 4 место среди стран мира (9.4 млн. кв. км)
- В состав США входят три части:
 1. основная территория (или собственно США- 48 штатов), она имеет форму массивного четырехугольника, протягивается с востока на запад почти на 4,7 тыс. км, а с севера на юг на 3 тыс. км.
 2. Аляска
 3. Гавайские острова в Тихом океане
- Сухопутные границы с Канадой и Мексикой



ВЫГОДНОСТЬ ЭГП США

- США с востока омывается водами Атлантического, с запада-водами Тихого, на севере-водами Северного Ледовитого океанов. Это издавна облегчало торговые связи с заокеанскими странами и гарантировало безопасность.
- Сухопутные границы с Канадой и Мексикой проходят по условным линиям, рекам и озерам, способствуя развитию торгово-экономических связей.
- Мексика и страны Латинской Америки экономически менее развиты, за счет этого монополии США с большой прибылью для себя эксплуатируют их природные и трудовые ресурсы.



НАСЕЛЕНИЕ, ЕГО ЧИСЛЕННОСТЬ

- По численности населения США занимают 3 место в мире – 300 млн. человек. (после Китая и Индии).
- Абсолютный **годовой прирост населения** составляет **2-2,5 млн. человек**, обеспечивая его расширенное воспроизводство. (Но времена, когда США как молодая нация занимали одно из первых мест в мире по естественному приросту населения, давно прошли.)
- Однако примерно 40% этого прироста обеспечивается благодаря иммиграции. С начала XIX века в страну **прибыло 60 млн. человек** из почти **70 стран** мира. И сегодня, несмотря на ограничения, **ежегодный приток** только легальных иммигрантов составляет около **1 млн. человек**.
- США находятся на третьем этапе демографического перехода.



НАЦИОНАЛЬНЫЙ СОСТАВ НАСЕЛЕНИЯ

Современная американская нация-это результат этнического смешения и слияния переселенцев из разных частей света, и в особенности из Европы и Африки.

Ныне в США живут представители **более ста этносов.**

Три главные этнические группы:

- 1. Американцы США** (9/10 всего населения), или просто американцы, т.е. потомки переселенцев разных национальностей, для которых английский язык теперь является родным. Из них 80% это выходцы из Европы; 12% - афроамериканцы; американцы латиноамериканского и почти 4% азиатско-тихоокеанского происхождения.
- 2. Переходные иммигрантские группы** , сравнительно недавно переселившихся в США и еще не «натурализовавшихся» в этой стране.
- 3. Жители-аборигены** (около 1% населения страны)- индейцы, алеуты и эскимосы.

Важным последствием современной миграции является то, что **14% населения не говорит на английском языке.**

ИНДЕЙЦЫ-КОРЕННЫЕ ЖИТЕЛИ США



АЛЕУТЫ-КОРЕННЫЕ ЖИТЕЛИ АЛЕУТСКИХ ОСТРОВОВ И АЛЯСКИ США



ЭСКИМОСЫ-КОРЕННЫЕ ЖИТЕЛИ СЕВЕРА США



РЕЛИГИОЗНЫЙ СОСТАВ НАСЕЛЕНИЯ

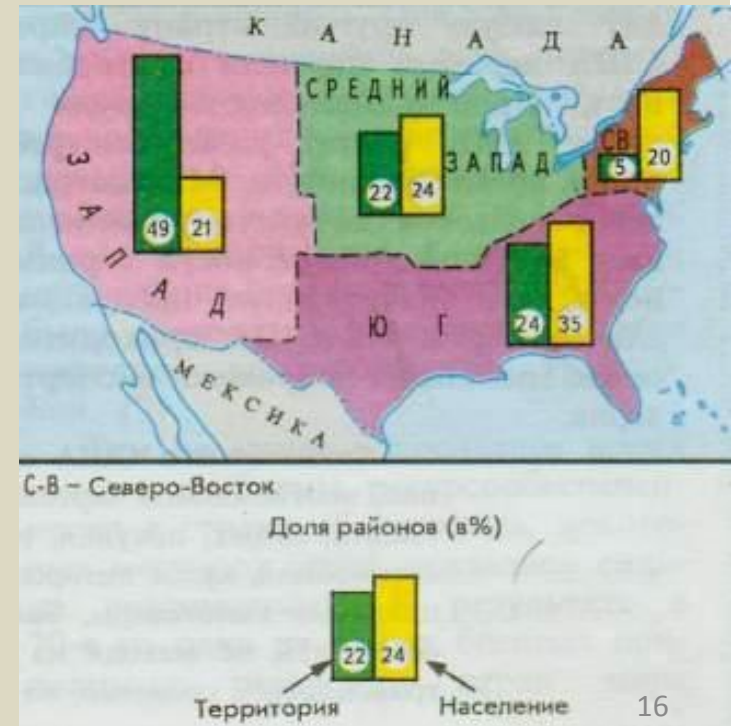
- В США зарегистрировано **260 различных церквей**, 86 из них насчитывают более 50 тыс. последователей каждая. Религиозная принадлежность американцев тесно связана с их происхождением:

католики	протестанты	православные
выходцы из Италии, Испании, Польши	выходцы из Великобритании, скандинавских стран	выходцы из России, Греции

- Религиозный состав населения в следствии этнического многообразия неоднороден.
- Но большая часть населения –это христиане.

ПЛОТНОСТЬ И РАЗМЕЩЕНИЕ НАСЕЛЕНИЯ

- **Средняя плотность населения-28 человек на 1 кв. км**
(18 место среди 20 наиболее населенных стран)
- Для размещения населения характерны очень **большие различия**:
70% жителей США проживают на территории, занимающей всего **12% общей площади страны**
- Особенно велики различия между приморскими (приозерными) и горными штатами:
от 350-400 чел. на 1 кв.км
до 2-5 чел. на 1 кв.км.
- В последнее время **возросли внутренние миграции** населения, в первую очередь пенсионеров, из штатов Севера («снежный пояс») в штаты Юга («солнечный пояс»).
- **Быстрее всего растет население Техаса, Флориды и особенно Калифорнии.**



США-СТРАНА ГОРОДОВ

- **76% населения-горожане.**
- В США насчитывают почти **9 тыс. городов** и размещение населения определяется прежде всего географией городов.
 - **Североамериканский тип города:**
- **Относительно молодые.**
- Характерна четкая **прямоугольная планировка.**
- Выделяется **центральный деловой район -«даунтаун»**, где концентрируются органы управления, банки, средства массовой информации и обслуживания.
- В больших городах в центре их облик определяют **здания-небоскребы.**
- В остальных городских частях преобладает **малоэтажная (3-5 этажей) застройка**, а дальше от центра - индивидуальная застройка (это способствовало гигантскому расползанию городов и формированию городских агломераций).

ДЕЛОВОЙ ЦЕНТР БОСТОНА



США-ТИПИЧНАЯ СТРАНА ГОРОДСКИХ АГЛОМЕРАЦИЙ

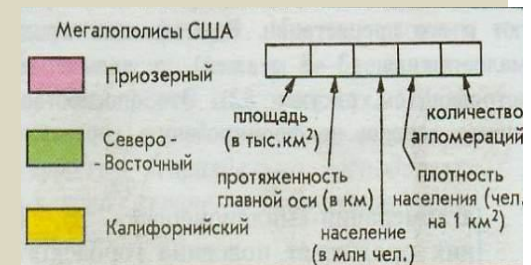
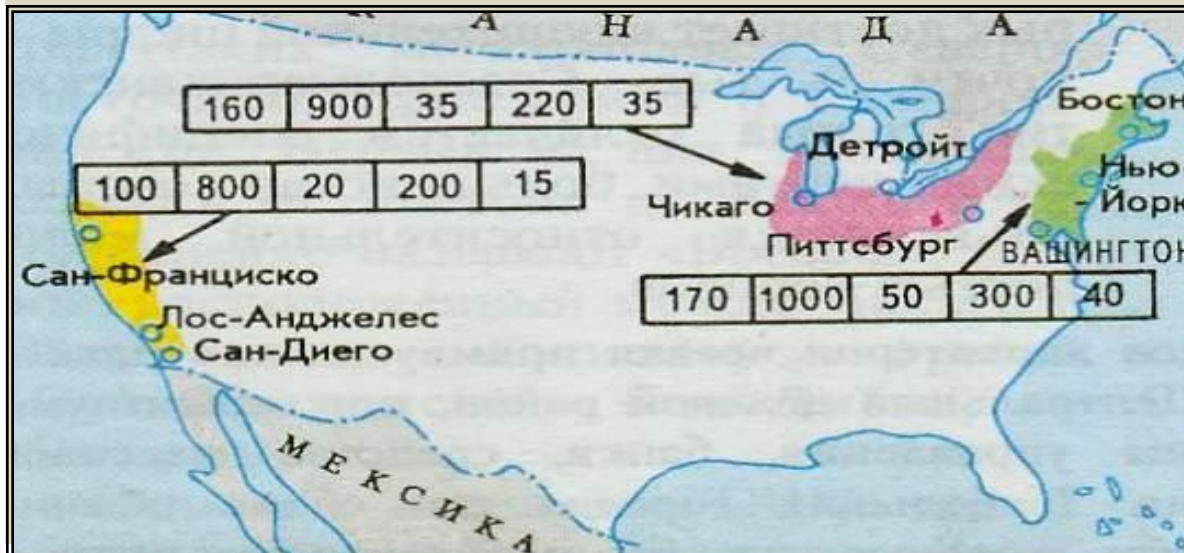
- В 1950 г. В США насчитывалось 170 **городских агломераций**, а сейчас около **300**
- **Городов- «миллионеров»** в США всего **10**, а **агломераций – «миллионеров»-50**. В них проживает более половины городского населения США.
- В 50-х годах американские географы отметили формирование в США мегалополисов



МЕГАЛОПОЛИСЫ США

Сейчас в стране три мегалополиса:

- **Северо-Восточный**, сокращенно «**Босваш**» (протянулся от Бостона до Вашингтона)
- **Приозерный**, «**Чипитс**» (от Чикаго до Питтсбурга)
- **Калифорнийский**, «**Сансан**» (от Сан-Франциско до Сан-Диего)
- Иногда в США выделяют еще два мегалополиса, находящиеся на более ранней стадии формирования: это мегалополис побережья Мексиканского залива (от Хьюстона до Нового Орлеана) и Флоридский (на территории штата Флорида)



СУБУРБАНИЗАЦИЯ В США

- Гигантское **разрастание пригородных зон**, крупные города США как бы расползаются вширь
- Теперь в такой «одноэтажной Америке» живет 2/3 всех американских семей, тогда как в центральных частях городов население убывало
- Вызвана: растущей ценой на землю, ухудшением экологической ситуации в ядрах агломераций, широкое развитие индивидуального автотранспорта, стремлением каждого американца жить в собственном доме
- Ведет к широкому распространению «маятниковых» поездок

МАЛОЭТАЖНАЯ АМЕРИКА



www.volgograd.ru



BadFon.ru

СЕЛЬСКОЕ РАССЕЛЕНИЕ

- Сельское население США живет преимущественно на отдельно расположенных **фермах** (рассеянная форма расселения)
- Компактные сельские поселения более многочисленны на юго-востоке страны
- Условия быта сельских жителей не очень сильно отличаются от городских
- Следовательно, **городской образ жизни господствует во всей стране**

ΦΕΡΜΑ Β ΣΗΑ



ИТОГОВАЯ РАБОТА НА КОНТУРНОЙ КАРТЕ

- Провести границы США, подписать соседние государства.
- Подписать океаны и моря, омывающие территорию США.
- Работа на контурной карте: обозначить крупнейшие мегалополисы США, подписать города-миллионеры.

ДОМАШНЕЕ ЗАДАНИЕ

Стр.295-300 учебника, задание 2 на стр.323.

Проанализируйте половозрастную пирамиду на стр.298 учебника. Дайте характеристику полового и возрастного состава населения США.

Подготовить сообщения в виде презентаций по одному из штатов США (в группах по выбору учащихся).

Работа на контурной карте.

ЛИТЕРАТУРА

- Максаковский В.П. Экономическая и социальная география мира. – М.: Просвещение, 2006.
- Жижина Е.А., Никитина Н.А. Поурочные разработки по географии. – М.: «ВАКО», 2006.
- Гладкий Ю.Н., Лавров С.Б. Экономическая и социальная география мира. – М.: Просвещение, 2006.
- Современные Соединенные Штаты Америки. Энциклопедический справочник. – М., 1998.
- Яковлева Н.В. География 10-11 классы. Уроки с использованием информационных технологий. – Волгоград, 2009.
- <http://900igr.net/kartinki/geografija/SSHA/037-Detrojt.html>
- <http://900igr.net/kartinki/geografija/SSHA-urok-geografija/002-Znakomte-s-SSHA.html>
- <http://prousa.ru/states>
- <http://ru.wikipedia.org/wiki/Индейцы>
- <http://ru.wikipedia.org/wiki/Эскимосы>
- http://dic.academic.ru/pictures/enc_colier/ph09319.jpg
- <http://svit.ukrinform.ua/USA/img/fer.jpg>