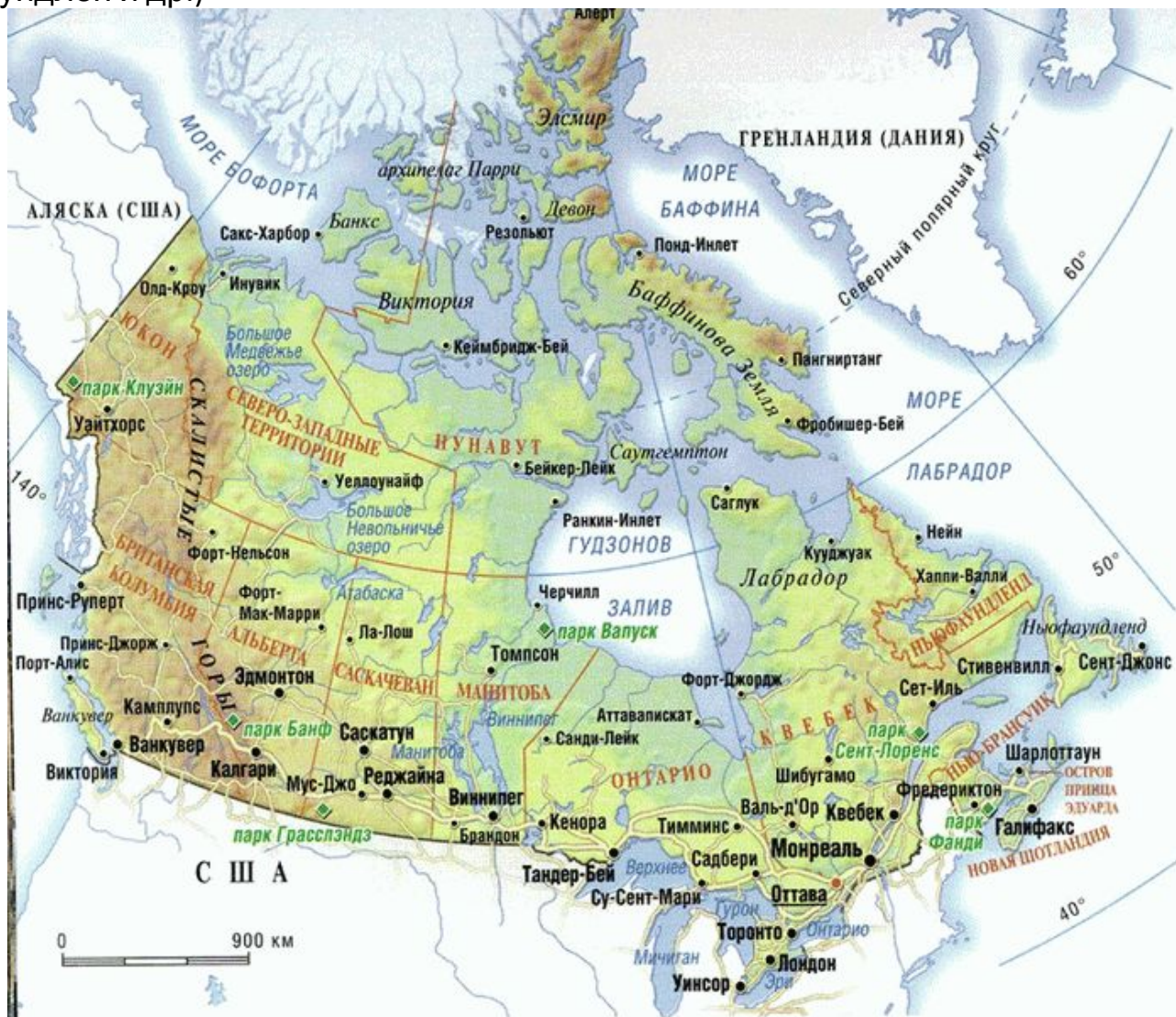


Тема урока:

Канада



По площади Канада – второе (после России) государство мира, занимающее северную часть Северо-американского континента и примыкающие к нему острова (Канадский Арктический архипелаг, Ньюфаундлен и др.)



Территорию страны омывают три океана, 2/3 её лежат в субарктическом и арктическом поясах, которые мало пригодны для постоянного проживания и хозяйственной деятельности людей.

Большая протяжённость сухопутной (и озёрной) границы с США имеет для страны первостепенное значение.

Канада удивительно напоминает Россию своей природой, размерами, обширными северными территориями. В Канаде как и в России - разнообразный рельеф : преобладают равнины, на западе

страны мощная система Кордильер , которые также значительно затрудняют хозяйственную деятельность населения.

Канада щедро одарена природными ресурсами, однако многие из них, как и в России, находятся

в труднодоступных арктических районах и ещё не освоены. Среди полезных ископаемых, по запасам,

выделяются металлические руды , нефть, газ, уголь, уран. В стране густая сеть полноводных рек, гидроэнергетический потенциал которых – один из крупнейших в мире., много озёр.

Подлинное богатство Канады – огромные лесные массивы, состоящие в основном из хвойных пород

и : площади. По запасам древесины Канада

им : тво страны – плодородные

ю : Альберта, Саскачеван, Ман



Основную часть страны занимают равнины прерий и плато Канадского щита. К западу от прерий располагаются континентальные низменности Британской Колумбии и Скалистые горы, а Аппалачи возвышаются от юга Квебека до приморских провинций.

Континентальные земли Канадского Севера граничат с большим, канадским арктическим архипелагом, включающим в себя крупнейшие острова мира. В этом регионе, покрытом полярными льдами, между островами Королевы Елизаветы находится северный магнитный полюс. Наиболее населённая область страны — это коридор Квебек-Виндзор вдоль равнинных берегов реки Св. Лаврентия и на юго-востоке Великих озёр.



В древности территория Канады была заселена индейскими и эскимосскими племенами, однако коренных жителей осталось немного.

подавляющее большинство современных жителей - это англо-канадцы и франко-канадцы. Много выходцев из других стран Европы – немцев, итальянцев, украинцев и др.

Наиболее чувствительным «нервным узлом» Канады является провинция Квебек, населённая в основном франко-канадцами. Многолетние сепаратистские тенденции, исходящие из Квебека, были направлены на пересмотр канадской конституции с тем, чтобы признать франко-канадцев «нацией в рамках Канадского союза», отставание «культурного суверенитета», усиление самостоятельности Квебека на международной арене, повышение финансовой самостоятельности провинции и даже на борьбу за обретение ею полной независимости.

Ни в одной стране мира не существует таких контрастов в размещении населения, как в Канаде. Здесь каждые 9-10 человек проживают не далее 160 км.

от южной границы с США. Это обстоятельство связано как с более суровыми природными условиями северных регионов, так и с их поздней колонизацией, ориентацией экономических связей на США.



Канада — государство, входящее в Британское Содружество, и формально главой государства является английская королева. Официальным представителем королевы в Канаде является генерал-губернатор.


Канада — это парламентарная федеративная система с демократической традицией.

Законодательная власть представлена Парламентом.

Исполнительная власть осуществляется *Правительством Её Величества* — Тайным советом. Верховным носителем исполнительной власти является королева.

Судебная власть в стране принадлежит королеве и Королевским судам.

Флаг Канады был принят 15 февраля 1965 года. В центре белой полосы изображение кленового листа красного цвета. Когда-то на древней канадской земле огромные территории были заняты дикорастущим красным, розовым и жёлтым клёном. В настоящее время-это уже реликт и является символом страны.





Канада - высокоурбанизированная страна : горожанами является почти 80% её жителей.

Крупнейшие города – Торонто и Монреаль, в то время как столица Оттава по численности населения заметно им уступает.

Современная Канада наряду с США, Японией, Германией, Великобританией, Францией и Италией входят в «семёрку» ведущих индустриальных держав. Будучи страной переселенческого капитализма, Канада в исторически сжатые сроки создала высокоэффективную экономику, чему в немалой мере способствовали:

- 1) богатые природные ресурсы;
- 2) поощрение иммиграции;
- 3) широкое привлечение иностранного (особенно США) капитала;
- 4) демократизация общественной жизни.

Отличительная особенность канадской (как и российской!) промышленности состоит в большой роли добывающих отраслей и отраслей первичной обработки сырья.

Канада – крупнейший поставщик на мировом рынке никеля, асбеста, калийных солей, газетной бумаги.

В структуре обрабатывающей промышленности доминируют металлургия и машиностроение, деревообрабатывающая и целлюлозно – бумажная отрасли. При этом на мировой рынок выводится

до 80% всей продукции добывающей промышленности и около 50% обрабатывающей.

Естественно, что важнейшим рынком сбыта канадских товаров служат США (более 70% экспорта).



Индустриальным ядром страны служат две провинции – Онтарио и Квебек. Южная степная провинция Альберта – главная «кладовая» топливно – энергетических ресурсов, а Тихоокеанская провинция Британская Колумбия – район лесопереработки.

Канадское сельское хозяйство – высокотоварное, многоотраслевое, технически хорошо оснащенное, с ведущей ролью животноводства (в отличии от Российского). Страна известна крупными поставками на мировой рынок пшеницы (в отдельные годы – около 20% мирового экспорта этой культуры). Главными житницами являются провинции Манитоба, Соскачиван и Альберта.

Для Канады (как и для нашей страны), огромной по территории и редко заселённой, с её «рассеянной» экономикой особо важное значение имеет транспорт. Специфика страны – в большей роли трубопроводного транспорта и водной системы Великих озёр и реки Св. Лаврентия.

Избирательная колонизация обширных территорий в прошлом, многообразие природных условий обусловили ярко выраженный очаговый характер экономики страны. Здесь четко выделяются:

- 1) высокоразвитые регионы;
- 2) регионы нового освоения;
- 3) территории мало освоенные или вовсе не освоенные в экономическом отношении.

Политическая и экономическая «погода» делается в двух центральных провинциях – Онтарио и Квебек. Развитие регионов нового освоения (Север и Дальний Запад), как правило, связано с разработкой природных ресурсов. Северо-западные территории Арктики, наиболее труднодоступные и

Экскурсия по городу



Оттава (ранее - **Байтон**) – столица Канады с **1857 г.** По официальным данным, в городе проживает **808 тыс.** жителей. Оттава - **4** по величине город страны, а по уровню жизни он занимает **6** место в мире. Как и всякий крупный город, Оттава построена на холме. Изначально этот холм был во владении племени Оттава, которое жило на побережье одноименной с городом реки. До сих пор потомки индейцев безуспешно "борются" за "возвращение" холма.

Оттава



Герб Оттавы

В настоящее время Оттава представляет собой красивый, ухоженный город с многочисленными музеями и архитектурными сооружениями, построенными в старинном и ультрасовременном стилях. Первое, что бросается в глаза – замедленный ритм жизни, пониженный градус активности. Ощущение компактности предает отсутствие небоскребов. Оттава выглядит патриархальным городом. Созданию этого ощущения способствует наличие большого количества зданий, построенных в псевдогоthicеском стиле – Парламентский комплекс, городской совет, здание гостиницы Chateau Laurier и Lord Elgin.



Парламент был выстроен в средневековом готическом стиле, однако его возведение датируется 1927 г. (прежнее парламентское здание, сооруженное в XIX в., сгорело во время сильного пожара в 1916 г. и было полностью восстановлено в конце 1920-х гг., архитектор Дж. Пирсон, О. Маршан). Среди башен, которыми украшено здание парламента, выделяется наиболее высокая из них — 96-метровая **Башня мира**. Здесь находятся **Алтарь жертв** и **Книга памяти**, хранящая большой список имен жителей Канады, отдавших свои жизни в сражениях Первой и Второй мировых войн. В этой же башне можно увидеть и несколько колоколов, известных под названием **Оттавский карильон**. Колокола устроены таким образом, что способны исполнять сложные музыкальные композиции, в том числе и отрывки из произведений П. Чайковского.






Русские туристы будут приятно удивлены, обнаружив в центре города **Храм-Памятник 1000-летия Крещения Руси** (Protection of the Holy Virgin Russian Orthodox Memorial Church), построенный в 1988 г. по проекту русского архитектора Георгия Моисеева. Церковь, выполненная в традиционном православном стиле, была построена на пожертвования русских православных эмигрантов со всего мира в ознаменование 1000-летия Крещения Руси.



Гордость Оттавы — **Национальная художественная галерея**, которая содержит богатейшее собрание картин и скульптур. В здании галереи регулярно проводятся выставки произведений художников Канады (в том числе и широко известной «Группы семи», в которую входят представители весьма специфической англо-канадской школы живописи). В экспозиции галереи имеются и живописные полотна знаменитых европейских художников XV-XX вв. — Л. Кранаха, Эль-Греко, Ф. Леже, П. Пикассо и др. В Публичном архиве Оттавы демонстрируются различные предметы старины: манускрипты, книги, картины, памятные знаки, монеты и др.



Канадский музей цивилизации или Канадский музей культуры (англ. *Canadian Museum of Civilization*) — крупнейший исторический музей Канады. Образован в 1968 г. в результате разделения Канадского музея на Музей природы и Музей человека. С 1986 — Канадский музей цивилизации. В нынешнем здании с 1989 г. (арх. **Д. Кардинал**). Постоянная экспозиция включает залы, посвящённые культурам коренных народов, а также истории европейской колонизации Канады. Собрание музея насчитывает более миллиона предметов.



В **Канадском Музее природы** (1905 г., арх. Д. Юарт) представлены экспонаты, посвящённые геологии, флоре и фауне Канады.




Музей фотографии. В коллекции этого музея представлены фотографии Канады разных лет.



В 60 км севернее Оттавы расположен знаменитый **Gatineau Park**, раскинувшийся на площади 35 600 га. Перед вами открываются огромные возможности для плавания, катания на водных велосипедах, рыбной ловли и других водных развлечений на 40 озёрах. В этих озерах живет рыба, которая вообще-то во всем остальном мире не живет в пресной воде. Но здесь, когда отступал океан, рыба осталась в озерах, и озера за несколько сот лет стали пресными. Ну и рыбе ничего не оставалось кроме как приспособиться к пресной воде.



Водопад Хогс Бэк (**Hog's Back Falls**), располагается на пересечении канала и реки Rideau. Здесь потоки воды разбиваются о скалы, напоминающие кабанью спину. Весной в Оттаве проводится незабываемый фестиваль тюльпанов, который каждый год проводит голландская королевская семья. (Королева Голландии в благодарность за предоставленное в годы войны убежище Голландской королевской семье ежегодно дарит городу тюльпаны и маки).



Мост «Дружба» между Канадой и США через Ниагару.



Ниагарский водопад – один из уникальных достопримечательностей Канады созданных природой.

Водопад со стороны США – ширина 500 метров.

Ниагарский водопад-
«Подкова» со стороны
Канады-
ширина-800метров.





Набережная вдоль
Ниагарского водопада

Можно сесть в карету,
прокатиться по набережной и
полюбоваться водопадом .





Все они увлажняются естественным путём-брызгами от водопада.





Китай – городок в Торонто



Одно из высотных
зданий в г.Торонто

Ванкувер



Ванкувер – один из красивейших высокогорных территорий западного побережья Канады (г. Кордильеры).



Калгари –
олимпийский
город в Канаде.

Так выглядят большинство
частных домовладений в
Канаде.





В Канаде частные домовладения и усадьбы не огораживаются, они могут отделяться друг от друга декоративным кустарником или клумбами. Во дворе может храниться любая собственность, но никто никогда ничего не украдёт и не ломает.

Такой цифровой номер устанавливается у каждой усадьбы – на случай чрезвычайной ситуации, он чётко виден днём и ночью (светится) с земли и с воздуха.





Провинция –
Бритиш
Колумбия

В Британской Колумбии , вдоль скоростной трассы стоят вот такие часовенки с распятием Иисуса – проезжающие мимо путники, могут остановиться, отдохнуть, помолиться и благополучно отправиться в дальнейшее путешествие. (никто никогда здесь не навредит и ничего не поломает).



В стране огромное количество заповедников и национальных парков. Они бережно охраняются населением Канады.

Животные настолько привыкли к доброму отношению к ним людей, что при встрече – не пугаются и не убегают.





Природа п/острова
Лабрадор.





Природа острова
Ньюфаундленд.





Денежная единица
Канады – цент.



Канадский доллар –
он в 1,6 раз дешевле
доллара США.

