

Великобритания



Великобритания, полная официальная форма — Соединённое Королевство Великобритании и Северной Ирландии— островное государство на северо-западе Европы. Великобритания — одно из крупнейших государств Европы, постоянный член Совета Безопасности ООН. Наследница Британской империи, крупнейшей в истории, и существовавшей в XIX — начале XX веков. Великобритания считается родиной современной парламентской демократии. Форма правления — парламентарная монархия.

Государство состоит из четырёх «исторических» провинций: Англия, Шотландия, Уэльс и Северная Ирландия. Форма административно-территориального устройства — унитарное государство, хотя три из четырёх исторических провинций (кроме Англии) обладают значительной степенью автономии. Столица — город Лондон, один из крупнейших городов Европы и важнейший мировой финансово-экономический центр.

Государственное устройство

Великобритания — унитарное государство с парламентской монархией. Королева Елизавета II является главой государства Соединённого. Монарх имеет скорее символическую, нежели политическую роль.

Великобритания имеет парламентарное правительство, основанное на Вестминстерской системе. Парламент Великобритании имеет две палаты: выборная Палата общин и назначаемая Палата лордов. Любой принятый документ требует Королевской санкции, чтобы стать законом. Парламент является главным законодательным органом Великобритании.



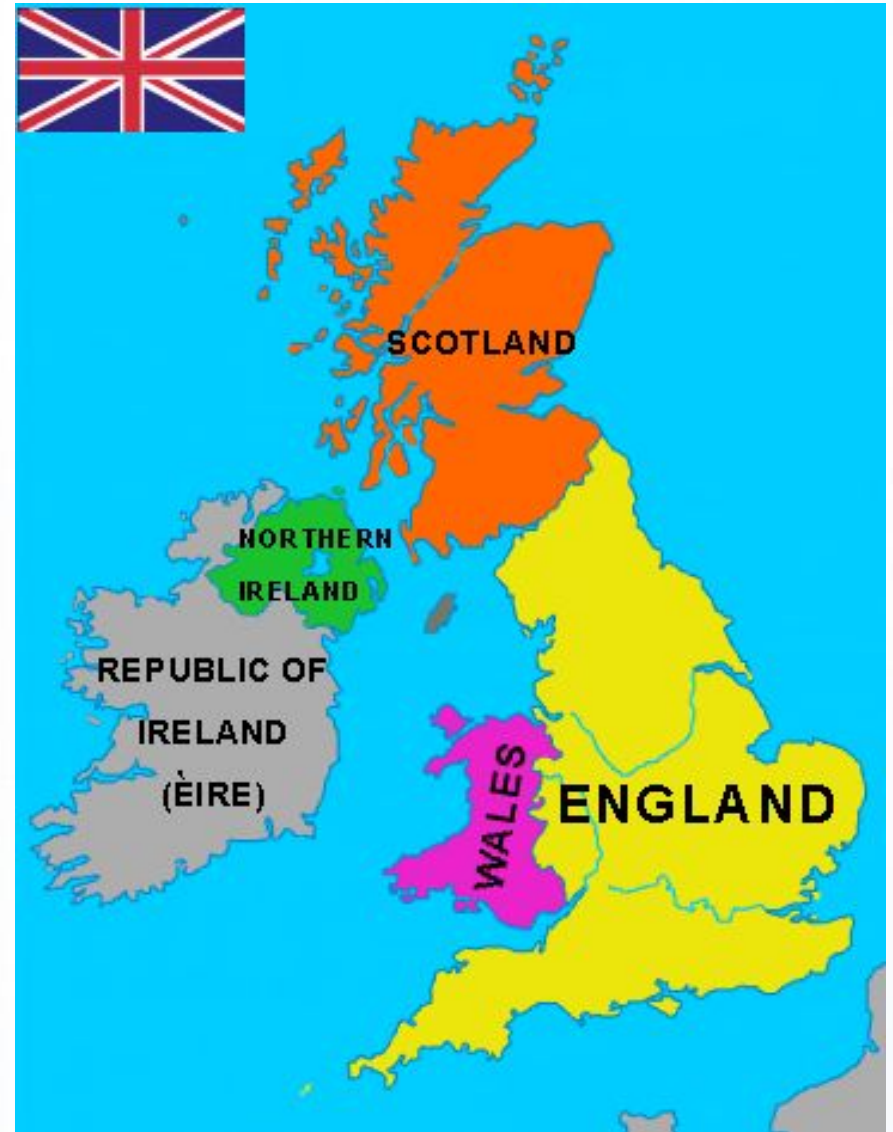
Великобритания на карте мира

Если посмотреть на карту мира то в северной части земли можно увидеть группу островов, называемых британскими. На этих островах и расположилось Соединенное Королевство Великобритании и Северной Ирландии (The United Kingdom of Great Britain and Northern Ireland).





Состав Соединенного королевства Великобритании и Северной Ирландии.

- Англия
- Шотландия
- Уэльс
- Северная Ирландия



АНГЛИЯ

Наиболее крупная историческая и административная часть Соединённого Королевства Великобритании и Северной Ирландии. Население Англии составляет 84 % от общего числа населения Великобритании



Административное деление Англии

Исторически наиболее крупным административным образованием в Англии были графства. Эти образования возникли из более древних, существовавших до объединения Англии: королевств (как Сассекс и Эссекс), герцогств (как Йоркшир, Корнуолл и Ланкашир) или просто земельных наделов, которыми награждали дворян — таких как Беркшир. До 1867 года они были разделены на более мелкие образования, называвшиеся сотнями. Самоуправление в пределах графства после политического объединения практически отсутствовало, поэтому границы графств не были точно определены и не имели практически никакой роли. После промышленной революции в результате возникновения крупных индустриальных центров образовались метропольные графства, центрами которых стали крупнейшие города.

В настоящее время Англия состоит из 9 регионов и 48 церемониальных графств.



Ландшафт Англии

Англия занимает две трети острова Великобритании. На севере граничит с Шотландией, на западе — с Уэльсом.

Ландшафт Англии состоит в основном из покатых холмов, к северу местность становится более гористой. Горная и равнинная местность условно разделяются по линии, проходящей между устьем реки Тис (Тиссайд) на северо-востоке и устьем реки Экс (Девон) на юго-западе. На востоке располагается низменная болотистая местность, которая в основном была осушена для сельскохозяйственного использования.

Шесть крупнейших городов Англии (по убыванию численности населения): **Лондон, Бирмингем, Лидс, Шеффилд, Ливерпуль и Манчестер.**



Шотландия

Шотландия занимает север острова Великобритания и граничит по суше с Англией.

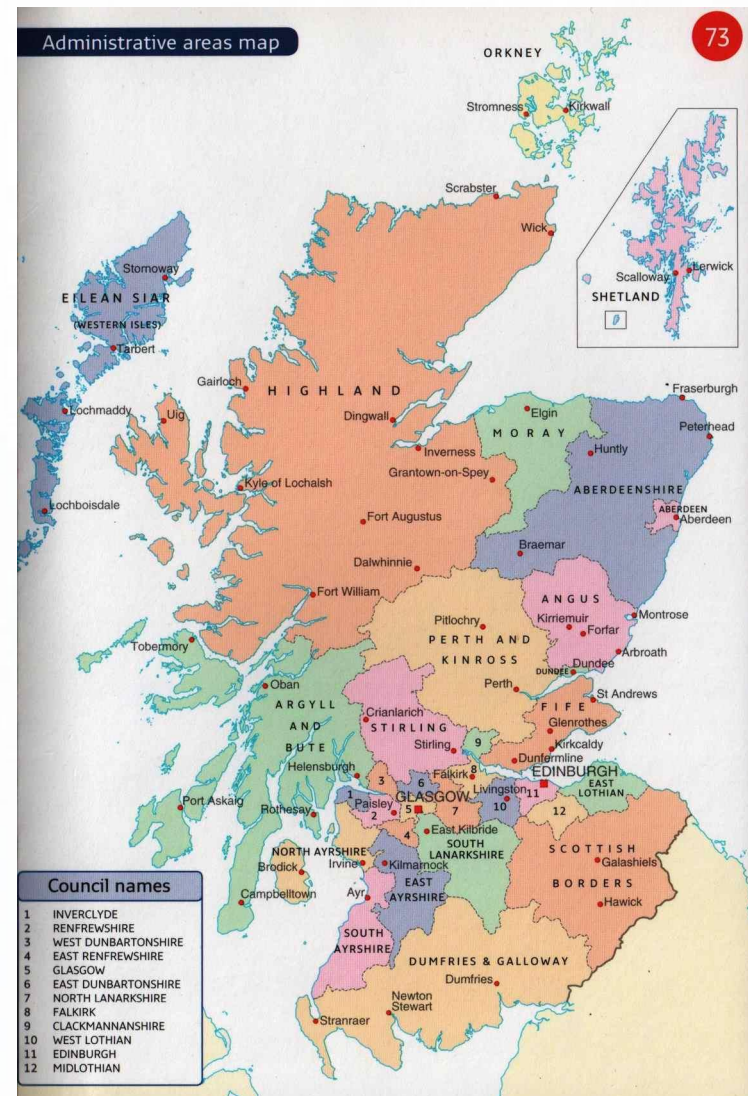
**Столица Шотландии —
Эдинбург.**

**Официальные языки:
английский, шотландский
гэльский, англо-шотландский**



Административное деление Шотландии

Современная система административного деления канадской провинции Новая Шотландия берёт своё начало с подписания в 1879 году Акта об образовании графств. В настоящее время в провинции существует три типа муниципальных образований: 3 региональных муниципалитета, 31 город и 21 сельский муниципалитет (9 графств и 12 округов). Кроме того часть муниципальных услуг оказывают 22 деревни. На территории провинции находится 13 индейских общин, которые проживают в 42 резервациях



Уэльс

Уэльс расположен на юго-западе Великобритании, на востоке граничит с английскими графствами **Чешир**, **Шропшир**, **Херефордшир** и **Глостершир**, с трёх сторон окружён морем: на юге это **Бристольский залив** (устье Северна), на юго-западе — пролив **Святого Георга**, на севере и западе — **Ирландское море**, на северо-востоке — устье реки **Ди**.



Административное деление Уэльса



Уэльс разделён на 22 унитарные административные единицы. В их число входят: 9 графств, 3 города и 10 городов-графств. Унитарные единицы, несмотря на разницу в наименовании статуса, имеют равные права.

Всего в Уэльсе пять населённых пунктов имеют статус города (city) — кроме унитарных автономий Кардифф, Ньюпорт и Суонси, такой статус получили коммуны Бангор и Сент-Дейвидс.



Северная Ирландия

Расположена в северо-восточной части острова Ирландия. Столица и крупнейший город — Белфаст. Северная Ирландия — это один из четырёх административно-политических регионов Великобритании, находится в северо-восточной части Ирландского острова.



Флаг Британии-THE UNION JACK

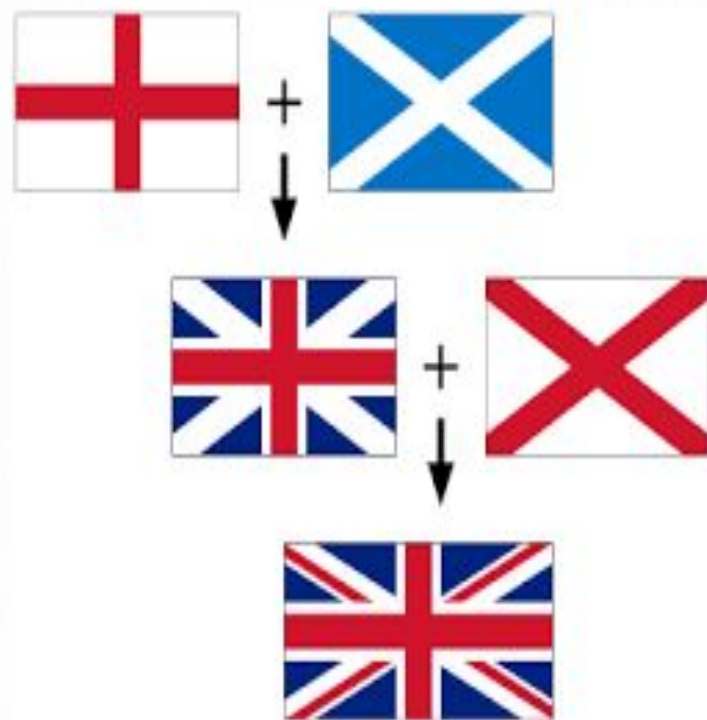
Флаг символизирует
Объединение различных регионов.

Прямой широкий крест
называется «крест Св. Георгия»
покровителя Англии.

Белый косой крест называется
«крест Св. Андрея» – символ Шотландии. На
шотландском флаге этот крест изображался на
синем фоне, который также перешел на флаг
Великобритании.

Поверх белого диагонального креста был
помещен символ Ирландии – красный
диагональный крест «крест Св. Патрика»,
покровителя Ирландии.

Покровителем Уэльса является Святой Дэвид.
Флаг был принят в 1801 году.



Климат

Великобритания это группа островов окруженная с севера запада Атлантическим океаном, Северным морем на востоке и Ирландским на западе. Такое количество воды вокруг оказало влияние на климат и погоду в Великобритании. Погода в Великобритании теплая и влажная. Температура зимой не опускается ниже 5 градусов а летом не поднимается выше



Достопримечательности Великобритании

Тауэрский мост - разводной мост, расположенный в самом центре Лондона. Является самой узнаваемой достопримечательностью Англии, символом Лондона и всей Великобритании.

С высоты пешехода перед посетителями открывается потрясающий вид на Лондон. В башне моста находится музей, где можно узнать об истории его создания и посетить выставку на которой электронная кукла знакомит посетителей с подробностями.



Биг-Бен – второй по узнаваемости, после Тауэрского моста, символ Лондона. Официально Биг-Бен это колокол в лондонской часовой башне Парламента, но обычно под этим названием подразумевают всю башню с часами целиком. Башня Биг-Бен была построена в 1858 году, а сами часы начали отсчет времени 21 мая 1859 года.



Эдинбургский замок

Эту крепость не зря называли «ключом к Шотландии». В течение многих веков мощные стены, возведенные на вершине Замковой скалы, между прочим, потухшего вулкана, защищали и Эдинбург, и всю страну. Замок отлично сохранился и до сих пор внушает трепет своими величественными стенами и древней историей.



Вестминстерский дворец (здание парламента)

– дворец, расположенный на берегу Темзы в котором заседают обе палаты Британского парламента: палата лордов и палата общин.

Вестминстерский дворец был построен в 1042 году для короля Эдуарда. Несколько столетий дворец был личной королевской резиденцией, но уже с середины 13-го века стал местом заседания английского парламента.



Брох-оф-Моуса

Это круглое крепостное сооружение находится на острове Моус и представляет собой яркий образец защитных построек эпохи железного века. Брох-оф-Моуса для своих лет отлично сохранился, является кандидатом на внесение в список ЮНЕСКО, находится в живописной местности, а также является одним из наиболее интересных объектов в ходе экскурсии по этому району Шотландии.



Музей мадам Тюссо — самый большой и известный в мире музей восковых фигур, основная экспозиция которого расположена в Лондоне. В музее на данный момент насчитывается более 1000 экспонатов.

В музее вас ожидает встреча с членами королевской семьи, со звёздами поп-музыки, а в комнате ужасов - с палачами, расправляющимися со своими жертвами. Основательница музея, Мари Тюссо. Она была известным в Париже мастером восковых фигур.

Озеро Лох-Несс

Это очень глубокое и одно из самых крупных озер Шотландии знаменито не только многочисленными замками, построенными на его берегах, но и своим местным чудовищем — Несси. О том, что в озере Лох-Несс водится огромное животное, писали еще римляне, а сегодня появляются все новые свидетельства очевидцев и доказательств. Впрочем, ученые относятся к легенде о Несси скептически, что не мешает туристам пытаться разглядеть что-то в мутной воде озера.



Один из самых знаменитых археологических памятников в мире, **Стоунхендж** состоит из земляных сооружений, окружающих кольцевые и подковообразные конструкции из больших менгиров. Он находится в центре самого плотного комплекса памятников неолита и бронзового века в Англии. Сам памятник и его окрестности были включены в список Всемирного наследия ЮНЕСКО в 1986 г.



Остров Скай

Этот остров считается одним из самых красивых уголков Шотландии. Сюда приезжают, чтобы прогуляться по побережью, подняться на высшую точку острова Скай — гору Кулин, увидеть замок Данвеган, который до сих пор принадлежит клану МакКлауд. Добраться на остров можно не только на пароме, но и по одноименному мосту.



Лондонский глаз – огромное колесо обозрения, расположенное в центре Лондона. Достаточно новая, но уже популярная и широко известная достопримечательность города. С него открывается прекрасный вид на весь центральный Лондон.



Королевский ботанический сад Эдинбурга занимает около 29 га живописной равнинной территории недалеко от центра шотландской столицы. Сад был заложен в 1670 году и изначально представляли собой лишь большой аптекарский огород. Здесь собрано 6 процентов известных на сегодняшний день растений из самых разных уголков мира. Ежегодно ботанический сад Эдинбурга посещают свыше 660 000 человек.



«Дорога Великанов» — скальное образование в Северной Ирландии из тысяч

многогранных базальтовых колонн до 6м высотой, образовавшихся в результате древнего извержения вулкана.



Калланиш — древнее культовое место в Шотландии. В реконструированной нынешней форме «камни Калланиша» были установлены в период между 2.900 и 2.600 годами до н. э. Калланиш образуют 13 вертикально стоящих групп камней или отдельных монументов, образующих круги диаметром до 13 метров. Высота камней колеблется от 1 до 5 метров. Одна из теорий, объясняющих создание святилища Калланиш, связывает его с культом Луны и сопровождавшими его обрядами.



Художественная галерея и музей Келвингроув — находится в Глазго. Является самым посещаемым музеем Шотландии. Среди экспонатов музея полотна Рембранта, Рубенса, Боттичелли, Джованни Беллини, Моне, Пикассо, Дали, Ван Гога, и др. Кроме того в музее можно увидеть коллекцию скелетов доисторических животных; коллекцию объектов искусства Древнего Египта; коллекцию скульптур; коллекцию оружия и доспехов; ряд выставок, посвященных историческому наследию Шотландии и Глазго.



Дом Шерлока Холмса

Дом Шерлока Холмса был построен в 1815 году. Британское правительство заявило, что здание является архитектурным и историческим памятником 2-го разряда. С 1860 до 1934 года дом был частным владением, и в нем располагался пансион, пока здание не было приобретено Международным обществом имени Шерлока Холмса. Когда 27 марта 1990 года был открыт Музей имени Шерлока Холмса



КОНЕЦ