

# Эко-правовые семинары для начинающих эко-активистов



## Семинар 1. Защита зелёных объектов

Дмитрий Андреев

Денис Галицкий

Игорь Аверкиев

# Темы семинара

1

Защита городских лесов,  
ООПТ

2

Защита городских парков, скверов,  
аллей

3

Защита зеленых насаждений  
(отдельных деревьев, кустов,  
газонов и клумб)



# Защита городских лесов

## 1. Статусы леса и определение статусов леса

- Правовой статус (собственность и т.п.) и как его определить
- Природоохранный статус и как его определить
- Градостроительный статус и как его определить
- Общественный статус

# Определение статуса городских лесов

## Определение границ на портале

Публичный портал ИСОГД г. Перми Войти

1:10000  
200 m  
Leaflet

- Водохранимые зоны
- СЗЗ
- Культурное наследие
- ЗОУИТ из ГКН
- Зоны ограничений ПЗЗ
- Подзоны высотности
- ПКК Росреестра
- Территориальные зоны ПЗЗ 100%
- Функциональное зонирование 100%
- Границы лесов 100%  
Границы лесов
- ДДЗ 100%

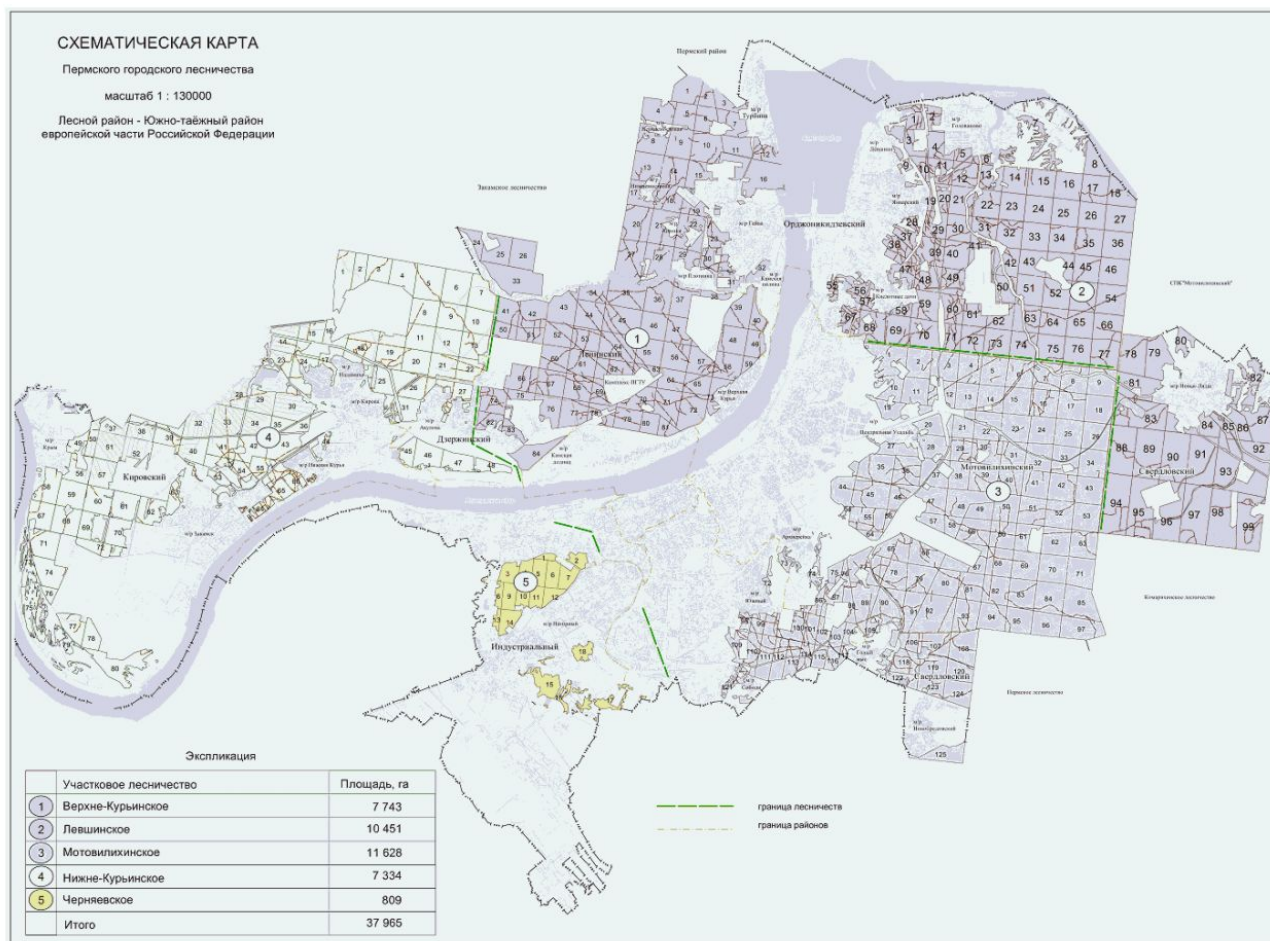


# Определение статуса городских лесов

Определение наименования лесничества, номера квартала

<http://priodaperm.ru/normativno-pravovyje-akty/2015/05/26/2333>

Постановление администрации г. Перми «Об утверждении лесохозяйственного регламента». Приложение 3



# Определение режима использования городских лесов

Особенности использования, охраны, защиты, воспроизводства защитных лесов, эксплуатационных лесов и резервных лесов устанавливаются статьей 105 лесного кодекса РФ

В городских лесах запрещается:

- проведение сплошных рубок лесных насаждений;
- выборочные рубки лесных насаждений в лесах, выполняющих функции защиты природных и иных объектов, проводятся в порядке, установленном уполномоченным федеральным органом исполнительной власти;
- использование токсичных химических препаратов для охраны и защиты лесов, в том числе в научных целях;
- осуществление видов деятельности в сфере охотничьего хозяйства
- ведение сельского хозяйства;
- разработка месторождений полезных ископаемых;
- размещение объектов капитального строительства, за исключением гидротехнических сооружений.



# Определение статуса ООПТ

Определение границ, функциональных зон ООПТ на портале [isogd.gorodperm.ru](http://isogd.gorodperm.ru)

Публичный портал ИСОГД г. Перми Войти

The screenshot displays a web interface for the 'isogd.gorodperm.ru' portal. The main area is a satellite map of a residential area in Perm, Russia, with several zones overlaid. A large green hatched area represents the '51 st. Охранная зона ООПТ' (51st protective zone of the OOPZ). A smaller green solid area represents the '51 st. ООПТ' (51st OOPZ). Other zones are shown in pink and orange. A legend on the right side of the map lists the following zones and their status:

- Зоны ограничений ПЗЗ
- Зона действия ограничений по условиям сохранения и планируемого размещения образовательных учреждений (100%)
- 51 ст. Зона нормативного землепользования – месторождения полезных ископаемых (100%)
- 51 ст. Коридоры нефте- и газопроводов (100%)
- 51 ст. Охранная зона ООПТ (100%)
- 51 ст. Охранная зона ООПТ
- 51 ст. ООПТ (100%)
- 51 ст. ООПТ

Scale: 1:10000, 200 m. Leaflet logo is visible in the bottom left corner of the map area.

# Определение режима охраны ООПТ

<http://priodaperm.ru/normativno-pravovyje-akty/2015/05/26/2329>

<http://oopt.aari.ru>

Природа города Перми

Поиск по сайту



Городские леса

Особо охраняемые природные территории

Зеленый Фонд

Биоразнообразие Городской среды

Пермские водоемы

Новости

Экологический барометр

Природоохранные мероприятия предприятий

Экологические тропы

Издания

Нормативные правовые акты

Карты/Схемы

Контакты

Карта сайта

Полезная информация

Видеогалерея

Фотогалерея

## Особо охраняемые природные территории местного значения города Перми



[Постановление администрации Об утверждении Комплексного плана развития ООПТ](#)



[Постановление администрации Об утверждении положений об ООПТ](#) 367КБ



[Постановление администрации Об утверждении положения об ООПТ Егошихинское](#)



[кладбище](#) 415КБ 251КБ



[Постановление администрации Об утверждении положения об ООПТ Мотовилихинский](#)



[пруд](#) 477КБ 315КБ



[Постановление администрации Об утверждении положения об ООПТ Новокрымский пруд](#) 453КБ 231КБ



[Постановление администрации Об утверждении положения об ООПТ Сад имени А.М. Горького](#)



[Постановление администрации Об утверждении положения об ООПТ Сосновый бор](#) 412КБ 300КБ

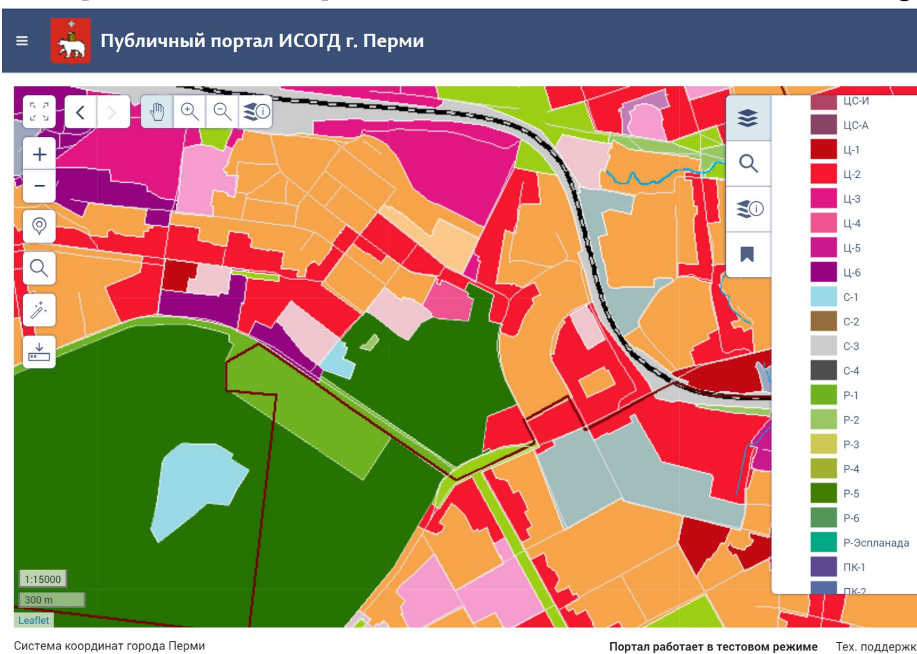


[Постановление администрации Об утверждении положения об ООПТ Утиное болото](#) 456КБ 279КБ



# Определение статуса городских лесов

## Градостроительный статус



## Общественный статус

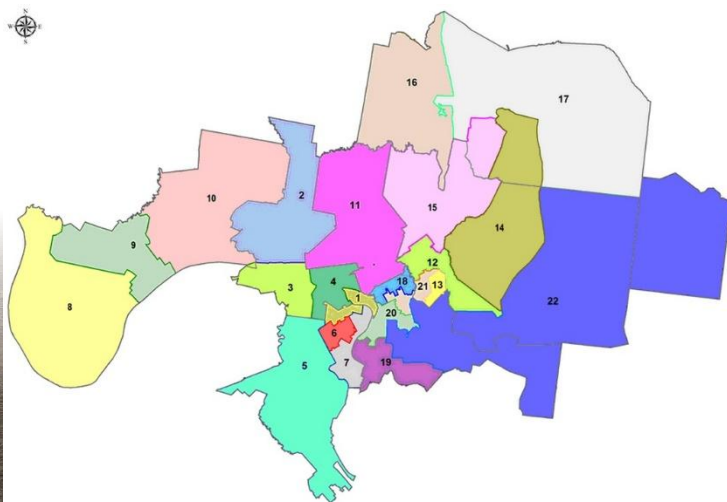


# Угроза вырубki леса

Как проверить угрозу?

- проверить наличие собственности/аренды
- обращения в уполномоченные органы государственной и муниципальной власти
- личные наблюдения
- обращение к местным депутатам

<http://duma.perm.ru/izbirkom/election/PGD2016/shema-okrugov/>



1 Демкин Алексей Николаевич



2 Шептунов Валерий Васильевич



3 Плотников Владимир Иванович



5 Захаров Сергей Геннадьевич



4 Черепанов Михаил Юрьевич



6 Малютин Дмитрий Васильевич



7 Кузнецов Василий Владимирович



12 Когчанов Александр Иванович



13 Горбунова Ирина Викторовна



14 Бурдин Олег Аркадьевич



15 Манин Владимир Григорьевич



16 Молоковских Владимир Евгеньевич



17 Филиппов Александр Егорович



18 Мельник Наталья Николаевна

Печать





# Угроза вырубki леса

- Публичная кадастровая карта <http://pkk5.rosreestr.ru>
- Департамент земельных отношений ул. Сибирская, 15  
Тел.: (342) 212-46-78, 212-20-09, факс: 212-41-51 [dzo@gorodperm.ru](mailto:dzo@gorodperm.ru)

ПУБЛИЧНАЯ КАДАСТРОВАЯ КАРТА

Участки 58,033760 56,008098 Найти

Земельные участки <sup>1</sup>

1. 59:01:1713128:4  
край Пермский, г. Пермь, р-н Кировский, ул. Каляева, 76  
[План ЗУ](#) → [План КК](#) → [Поиск в границах объекта](#) →

Информация	Услуги
Тип:	Земельный участок
Кад. номер:	59:01:1713128:4
Кад. квартал:	59:01:1713128
Статус:	Учтенный
Адрес:	край Пермский, г. Пермь, р-н Кировский, ул. Каляева, 76
Категория земель:	Земли населённых пунктов
Форма собственности:	Частная собственность
Кадастровая стоимость:	3 204 861,17 руб.
Уточненная площадь:	1 393 кв. м
Разрешенное использование:	Для объектов жилой застройки
по документу:	Под объект незавершенного строительства жилого дома (лит.П)
Кадастровый инженер:	ООО "Кадастровый центр"
Дата постановки на учет:	20.10.2008
Дата изменения сведений в ГКН:	05.10.2017
Дата выгрузки сведений из ГКН:	06.10.2017

ЕЭКО © Росреестр 2010 | ПКК © Росреестр 2010-2015 | DigitalGlobe 50м

# Вырубка деревьев в городских лесах

<b>МКУ «Пермское городское лесничество»</b>	<b>212 94 28</b>
Отдел правового обеспечения, лесного контроля и контроля за использованием и охраной ООПТ Управления по экологии и природопользованию	<b>212-83-24</b>
Отдел полиции по Дзержинскому району, Подлесная, 47	229-06-40, 218-83-11
Отдел полиции по Индустриальному району, Леонова, 17	218-84-12, 218-84-11, 218-84-10
Отдел полиции по Кировскому району, Кировоградская, 72	218-85-12, 218-85-13, 252-58-14, 252-31-06
Отдел полиции по Ленинскому району, Екатерининская, 44	212-61-06, 218-88-02, 218-88-03
Отдел полиции по Мотовилихинскому району, Уральская, 88а	265-30-65, 218-86-10
Отдел полиции по Орджоникидзевскому району, Барнаульская, 1.	218-87-10, 218-87-11
Отдел полиции по Свердловскому району, Куйбышева, 64	244-00-98, 218-89-11, 218-89-12, 218-89-13
Министерство природных ресурсов, лесного хозяйства и экологии Пермского края. Управление федерального государственного лесного и пожарного надзора	236-03-89, 235-12-15



# Вырубка деревьев в городских лесах

Участковое Лесничество	Адрес	Контакты	Участковый лесничий
Верхне-Курьинское	ул. Профессора Дедюкина 7	+7 952 663 75 16 <a href="mailto:vkpermles@mail.ru">vkpermles@mail.ru</a>	Иванова Ольга Николаевна
Левшинское	ул. Адмирала Старикова 49	+7 952 663 75 05 <a href="mailto:lpermles@mail.ru">lpermles@mail.ru</a>	Швецова Елена Владимировна
Мотовилихинское	ул. Гарцовская 50	+7 952 663 75 11 <a href="mailto:mpermles@mail.ru">mpermles@mail.ru</a>	Казакова Марина Анатольевна
Нижне-Курьинское	ул. Хабаровская 64 а	+7 952 663 75 08 <a href="mailto:permlesnk@mail.ru">permlesnk@mail.ru</a>	Васильевых Геннадий Павлович

# Нарушение режима ООПТ





# Нарушение режима ООПТ

## Местный уровень

Управление по экологии и  
природопользованию

Советская, 22  
210-99-91

[priodaperm.ru](http://priodaperm.ru)

**Отдел правового  
обеспечения, лесного  
контроля и контроля за  
использованием и охраной  
ООПТ 212-83-24  
Отдел лесов и ООПТ  
212-71-34**

## Региональный уровень

Министерство природных  
ресурсов, лесного  
хозяйства и экологии  
Пермского края

Попова, 11  
233-27-57

[prioda.permkrai.ru](http://prioda.permkrai.ru)

**Управление по  
охране  
окружающей  
среды  
235-14-81**

# Загрязнение компонентов окружающей среды

- Загрязнение атмосферного воздуха
- Загрязнение почвенного покрова
- Несанкционированное размещение отходов





# Загрязнение атмосферного воздуха

- **Росприрод-надзор**
  - **Крылова, 34**
  - **280-78-45**
  - [prirodnadzor.perm.ru](http://prirodnadzor.perm.ru)
  - ЦЛАТИ по П.К.
  - Монастырская, 130
  - 233-11-71
- **Госинспекция по экологии и природополь-зованию**
  - **Попова, 11**
  - **236-02-83**
  - [giep.permkrai.ru](http://giep.permkrai.ru)
  - **Аналитцентр**
  - **Попова, 11**
  - **236-36-24**
- **Управление по экологии и природополь-зованию**
  - Советская, 22
  - 210-99-91
  - [prirodaperm.ru](http://prirodaperm.ru)

# Загрязнение, нарушение почвенного покрова

## 1. Участковое лесничество

- **Росприроднадзор**
  - **Крылова, 34**
  - **280-78-45**
  - [prirodnadzor.perm.ru](http://prirodnadzor.perm.ru)
  - **ЦЛАТИ по П.К.**
  - **Монастырская, 130**
  - **233-11-71**
- **Госинспекция по экологии и природопользованию**
  - **Попова, 11**
  - **236-02-83**
  - [giep.permkrai.ru](http://giep.permkrai.ru)
  - **Аналитцентр**
  - **Попова, 11**
  - **236-36-24**
- **Роспотребнадзор**
  - **Куйбышева, 50**
  - **239-35-63**
  - **211-48-48**
  - [59.rospotrebnadzor.ru](http://59.rospotrebnadzor.ru)
  - **Центр гигиены и эпидемиологии**
  - **Куйбышева, 50 и 50а, 59fbuz.ru**
  - **239-34-09**



# Несанкционированное размещение отходов

## 1. Участковое лесничество

Росприрод-  
надзор

Крылова, 34  
280-78-45

[prirodnadzor.perm.ru](http://prirodnadzor.perm.ru)

Госинспекция  
по экологии и  
природополь-  
зованию

Попова, 11  
236-02-83

[giep.permkrai.ru](http://giep.permkrai.ru)

Управление по  
экологии и  
природополь-  
зованию

Советская, 22  
210-99-91

[priodaperm.ru](http://priodaperm.ru)

Районные администрации, Управляющие компании

# Деградация природной среды

## Уполномоченный орган власти

Управление по экологии и  
природопользованию

Советская, 22  
210-99-91

[priodaperm.ru](http://priodaperm.ru)

**Отдел лесов и ООПТ**  
**212-71-34**

## Подведомственное учреждение

МКУ «Пермское городское  
лесничество»

Советская, 22  
212 94 28

[priodaperm.ru](http://priodaperm.ru)

**Участковые  
лесничества**



# Защита городских парков, скверов, аллей

1. Статусы леса и определение статусов парков
  - Правовой статус (собственность и т.п.) и как его определить
  - Природоохранный статус и как его определить
  - Градостроительный статус и как его определить
  - Общественный статус



# Определение статуса парков и

## скверов

- Постановление администрации города Перми от 29.04.2011 N 188 «**Об утверждении Перечня объектов озеленения общего пользования города Перми**»

- Публичная кадастровая карта <http://pkk5.rosreestr.ru>

N	N по району	Наименование объекта озеленения общего пользования	Место расположения	Эксплуатационная категория	Площадь в соответствии с техническими паспортами (актами обследования), кв. м	Координирующий функциональный орган администрации города Перми
1	2	3	4	5	6	7
I. Парки, сады, скверы, бульвары						
Дзержинский район						
1	1	Парк культуры и отдыха "Балатово"	от шоссе Космонавтов до ул. Подлесной	1	166097,0	УВБ <1>
2	2	Сквер по ул. Сергея Есенина	внутри квартала между ул. Сергея Есенина, 5/2 и ул. Маяковского, 33/1	3	13700,7	УВБ
3	3	Сквер им. Олега Новоселова	ул. Хохрякова между ул. Окулова и ул. Петропавловской	1	15795,0	УВБ

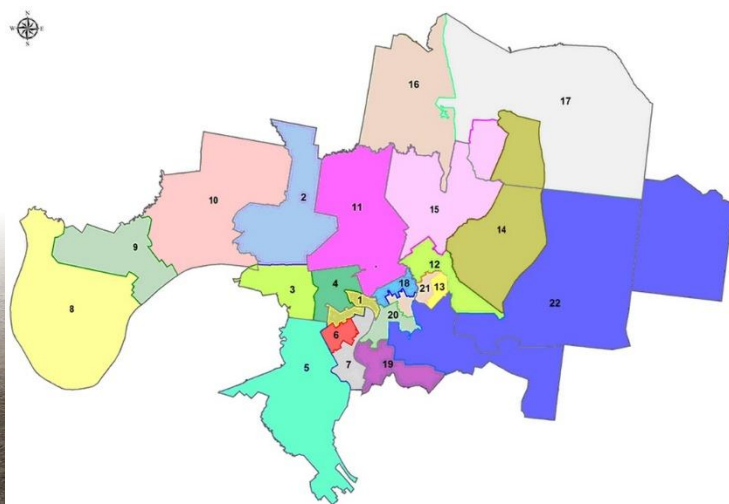


# Угроза вырубки парка, сквера

## Как проверить угрозу?

- проверить сформирован ли земельный участок
- обращения в уполномоченные органы муниципальной власти
- обращение к местным депутатам
- смена зонирования

<http://duma.perm.ru/izbirkom/election/PGD2016/shema-okrugov/>



1 Демкин Алексей Николаевич



2 Шептунов Валерий Васильевич



3 Плотников Владимир Иванович



5 Захаров Сергей Геннадьевич



4 Черепанов Михаил Юрьевич



6 Малютин Дмитрий Васильевич



7 Кузнецов Василий Владимирович



12 Когчанов Александр Иванович



13 Горбунова Ирина Викторовна



14 Бурдин Олег Аркадьевич



15 Манин Владимир Григорьевич



16 Молоковских Владимир Евгеньевич



17 Филиппов Александр Егорович



18 Мельник Наталья Николаевна

Печать



# Смена градостроительного зонирования

## Обращение в Комиссию по землепользованию и застройке

В Комиссию по землепользованию и застройке города Перми

от \_\_\_\_\_

Адрес \_\_\_\_\_

Телефон \_\_\_\_\_

Эл.почт \_\_\_\_\_

Прошу внести изменение в Правила землепользования и застройки города Перми и установить территории общего пользования (ТОП-1) в отношении "Сквера около здания по ул. Технической, 10", расположенного между зданиями по ул. Крупской, 45-47 и зданием по ул. Технической, 10 (п.70 приложения №1 к постановлению администрации города Перми от 29.04.2011 №188) в границах указанного сквера

Смена зонирования необходима с целью сохранения озеленённой территории общего пользования. Расчётами не подтверждено, что в СТН-Б6 "Городские горки" превышен норматив Генерального плана об озеленённых территориях общего пользования.

Приложение – Схема границ Сквера около здания по ул. Технической, 10.





# Управление внешнегородского благоустройства (УВБ) администрации

Перми

ул. Ленина, 25. Тел./факс: (342) 212-62-80. [uvb@gorodperm.ru](mailto:uvb@gorodperm.ru)

Должность	ФИО	Телефон	Кабинет
Заместитель главы администрации города Перми - начальник управления	Дашкевич Анатолий Вячеславович		
Приемная		212-62-80	1
Заместитель начальника управления	<b>Збруева Илюса Илдаровна</b>	<b>212-53-97</b>	<b>4</b>
Первый заместитель начальника управления	Румянцев Павел Иванович	212-62-80	1
Заместитель начальника управления по инженерно-техническим вопросам	Красильников Сергей Иванович	212-44-47	12
<b>Отдел садово-паркового хозяйства и объектов ритуального назначения</b>			
Начальник	Михляева Анна Владимировна	212-74-68	8а
Консультант	Копытина Мария Валерьевна	212-74-68	8а
Главный специалист	Хомякова Наталья Борисовна	212-74-68	8а
Ведущий специалист	Сыпачева Алена Вячеславовна	212-74-68	8а
<b>Отдел по контролю за состоянием территории города в сфере благоустройства (ул. Ленина, 23)</b>			
Заместитель начальника управления-начальник отдела	Самаркин Кирилл Евгеньевич	212-46-21	402
Заместитель начальника отдела	Булдаков Антон Михайлович	212-46-21	412
Консультант	Сивков Павел Васильевич	212-46-21	412
Главный специалист	Казакова Елена Рудольфовна	212-46-21	412
Главный специалист	Кабилова Вероника Анатольевна	212-46-21	412
Главный специалист	Седегова Наталья Николаевна	212-46-21	227

# Снос зеленых насаждений





# Снос зеленых насаждений

- Порядок сноса и выполнения компенсационных посадок зеленых насаждений на территории города Перми, утвержденный решением Пермской городской Думы от 26.08.2014 № 155

<http://www.priodaperm.ru/normativno-pravovyje-akty/2015/05/26/2332>

- Порядок расчета восстановительной стоимости зеленых насаждений, снесенных на территории города Перми, утвержденный постановлением администрации г. Перми 26.02.2015 № 101
- Правилами создания, охраны и содержания зеленых насаждений в городах РФ, утв. Приказом Госстроя от 15.12.1999 № 153, регламентируются работы по обрезке зеленых насаждений

# Посадка и снос зеленых насаждений

Отдел охраны зеленых насаждений Управления по экологии и природопользованию	212-56-92
Отдел благоустройства администрации Дзержинского района	246 55 41, 246 50 11
Отдел благоустройства администрации Индустриального района	227 94 12, 227 91 74
Отдел благоустройства администрации Кировского района	252 35 45, 255 43 64
Отдел благоустройства администрации Ленинского района	212 24 98, 212 34 60
Отдел благоустройства администрации Мотовилихинского района	260 46 04, 269 43 94
Отдел благоустройства администрации Орджоникидзевского района	263 47 71, 263 53 52
Отдел благоустройства администрации Свердловского района	245 64 77, 244 21 80



# Действия жителей при сносе ЗН

1. Спросить документы, разрешающие обрезку или снос деревьев. Это должен быть акт, подписанный представителями районной администрации, Управления по экологии и природопользованию администрации г. Перми и, в некоторых случаях, Управления внешнего благоустройства администрации города Перми. В нем указывается вид растений, диаметр ствола и количество растений, а так же сроки действия акта и организация, для которой он выдан.
2. Сделать фотофиксацию проводимых работ, желательно с действующими лицами и номерами машин, если таковые имеются, и порубочных остатков (чтобы были видны диаметры растений).
3. Вызвать полицию, если есть обоснованные сомнения в законности работ или вы видите, что они ведутся с нарушениями. Просить полицию зафиксировать факт проведения работ и составить протокол с указанием всех причастных лиц и организаций, а так же количества вырубленных растений с указанием их диаметров.
4. Сообщить о факте работ в районную администрацию и Управление по экологии с указанием адресов ближайших домов. Поинтересоваться, выдавалось ли разрешение и на какие конкретно работы и сроки оно выдавалось.
5. Интересоваться ходом дела в районной администрации и Управлении по экологии по результатам проверки и привлечению к ответственности нарушителей в случае незаконных действий. При необходимости можно выступить свидетелями в случае судебного разбирательства.

# Несанкционированный снос ЗН

Инспекция по контролю за использованием территории Дзержинского района	(342) 246 55 41
Инспекция по контролю за использованием территории Индустриального района	(342) 227 93 87
Инспекция по контролю за использованием территории Кировского района	(342) 255 28 27
Инспекция по контролю за использованием территории Ленинского района	(342) 212 23 49, (342) 212 28 45
Инспекция по контролю за использованием территории Мотовилихинского района	(342) 260 27 66
Инспекция по контролю за использованием территории Орджоникидзевского района	(342) 263 49 46
Инспекция по контролю за использованием территории Свердловского района	(342) 241 39 08



# Зеленые насаждения

**1 категория** – объекты, находящиеся на придомовой территории (ограниченного пользования);

**2 категория** – объекты озеленения играющие защитную роль - посадки вдоль авто- и железных дорог (специального назначения);

**3 категория** – объекты озеленения - городских и районных парков, скверов, садов и т.п. (**объекты общего пользования**);

**4 категория** – стихийно развивающиеся зеленые насаждения (не отнесенные к трем предыдущим категориям).





# Зеленые насаждения – отдельные деревья, кустарники, газоны, цветники

Map - ArcMap - ArcInfo

Файл Правка Вид Вставка Выборка Инструменты Окно Справка

Spatial Analyst Слой: Набережная\_УО-1.jpg 3D Analyst Слой: Набережная\_УО-1.jpg

Редактор Задачи: Создать новый объект Целевые слои: Пространственная привязка Слой: Набережная\_УО-1.jpg

Слой

- жд\_1
- Деревья\_Ленинский
- Деревья\_Ленинский
  - Tree\_len\_p
  - bush\_len\_a
    - flower\_bed\_len\_a
    - Tree\_len\_a
    - lawn\_len\_a
- Деревья\_Мотовилихинский
- Деревья\_Орджоникидзевский
- оорт
- Административное деление
- Адресный реестр
- Красные линии (прочее)
- Красные линии
- Деревья\_Орджоникидзевский
- Деревья\_Мотовилихинский
- Gidro
- ССЗ\_Екатеринбург 2009
- ПЗЗ от 09.02.2010
- Набережная\_УО-3.tif
- Набережная\_УО-1.tif

Атрибуты Tree\_len\_p

species	diameter	height	age	amount	state	damage	reason	note_	region
Яблоня ягодная	30	8	20	<Null>	удовлетворительное	214, 801, 370	<Null>		Ленинский
Клен ясенелистный	56	16	30	<Null>	удовлетворительное	154, 219, 821, 807	<Null>	2 ствола	Ленинский
Рябина обыкновенная	20	7	25	<Null>	хорошее	219	<Null>	3 ствола	Ленинский
Рябина обыкновенная	16	12	25	<Null>	хорошее	213	<Null>	3 ствола	Ленинский
Сосна сибирская	16	14	20	<Null>	хорошее	820	<Null>		Ленинский
Туя западная	12	10	20	<Null>	хорошее	154, 213, 370	<Null>		Ленинский
Рябина обыкновенная	16	12	25	<Null>	хорошее	213	<Null>	6 стволов	Ленинский
Береза повислая	30	20	40	<Null>	хорошее	213, 370	<Null>		Ленинский
Липа сердцелистная	44	21	30	<Null>	хорошее	154, 370	<Null>		Ленинский
Ель голубая	32	22	40	<Null>	хорошее	609, 820	<Null>		Ленинский
Ель голубая	32	19	40	<Null>	хорошее	213, 820	<Null>		Ленинский

Отображение Источник Выборка

Действия

Запись: 1 Показать: Все Выбранные записи (1 из 1987 Выбранные) Опции




# Снос зеленых насаждений на придомовой территории

1. Земельный участок находится в муниципальной или неразграниченной собственности
  - Порядок сноса и выполнения компенсационных посадок зеленых насаждений на территории города Перми, утвержденный решением Пермской городской Думы от 26.08.2014 № 155
2. Земельный участок находится частной собственности
  - Снос зеленых насаждений возможен на основании решения, принятого на общем собрании собственников помещений при условии, что земельный участок, на котором расположен дом и зеленые насаждения входит в состав общего имущества.



# Отдельно стоящие деревья





# Отдельно стоящие деревья





# Газоны





**Спасибо за внимание!**

