

Піднебесна імперія

1. Батьківщина:

- Шовку
- Паперу
- порцеляни
- Компаса
- Сейсмографа
- Першої писемності

2. Перші держави виникли до нашої ери 5 000 р тому

3. Велика китайська стіна

4. Найдовший судноплавний канал (1782 км)

5. Мао Цзедун



了

ангел

信

верить

忠實

верность

春

весна

綠風

ветер пробегающий по весенней листве

永

вечность, бесконечность

物自体

вещь в себе

東

ВОСТОК

和

гармония, согласие

青

голубое небо

友好

дружба

氣

Дух, жизненная энергия

Китайська Народна Республіка



Прапор



Герб

«Візитна картка Китаю»

Площа: 9,6 млн. км. кв. (III місце в світі)

Населення: 1,4 млрд. осіб (1 місце в світі)

Столиця: Пекін

Державний лад: соціалістична республіка, унітарна держава



Склад території: 22 провінції (без Тайваню), 5 автономних районів, 2 спеціальні адміністративні райони Сянган (Гонконг), Аоминь (Макао), 4 міста центрального підпорядкування : Пекін, Шанхай, Тяньцзінь, Чунцин.

Великі міста: 99 міст-мільйонерів

міста – муьтимільйонери: Шанхай (14,2 млн. чол.), Пекін (12,6 млн. чол.), Тяньцзінь (9,5 млн. чол.), Шеньян (5,1 млн. чол.).

Грошова одиниця: юань

Грошова единица - юянь



Склад території

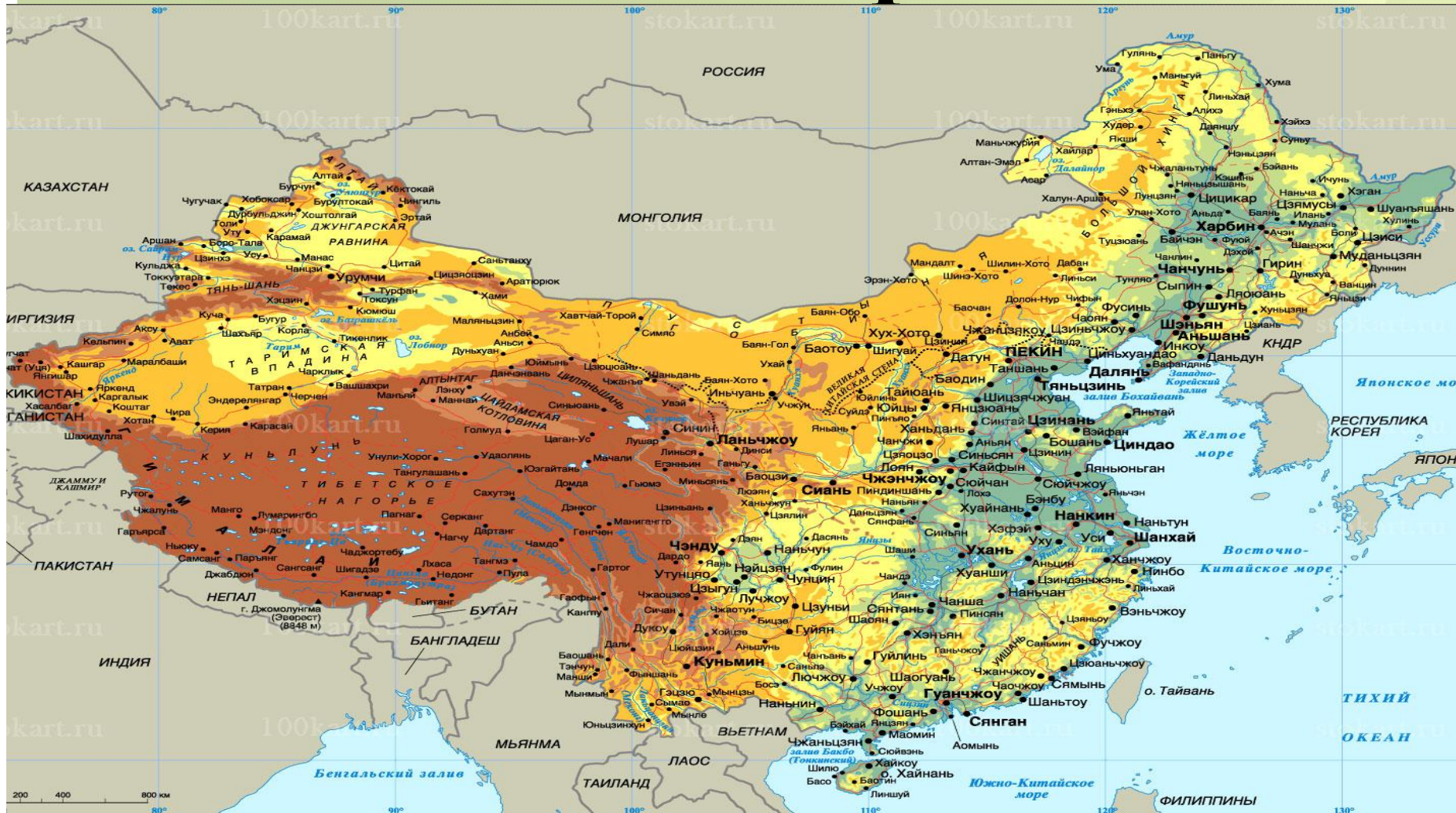


«ЕГП Китаю»



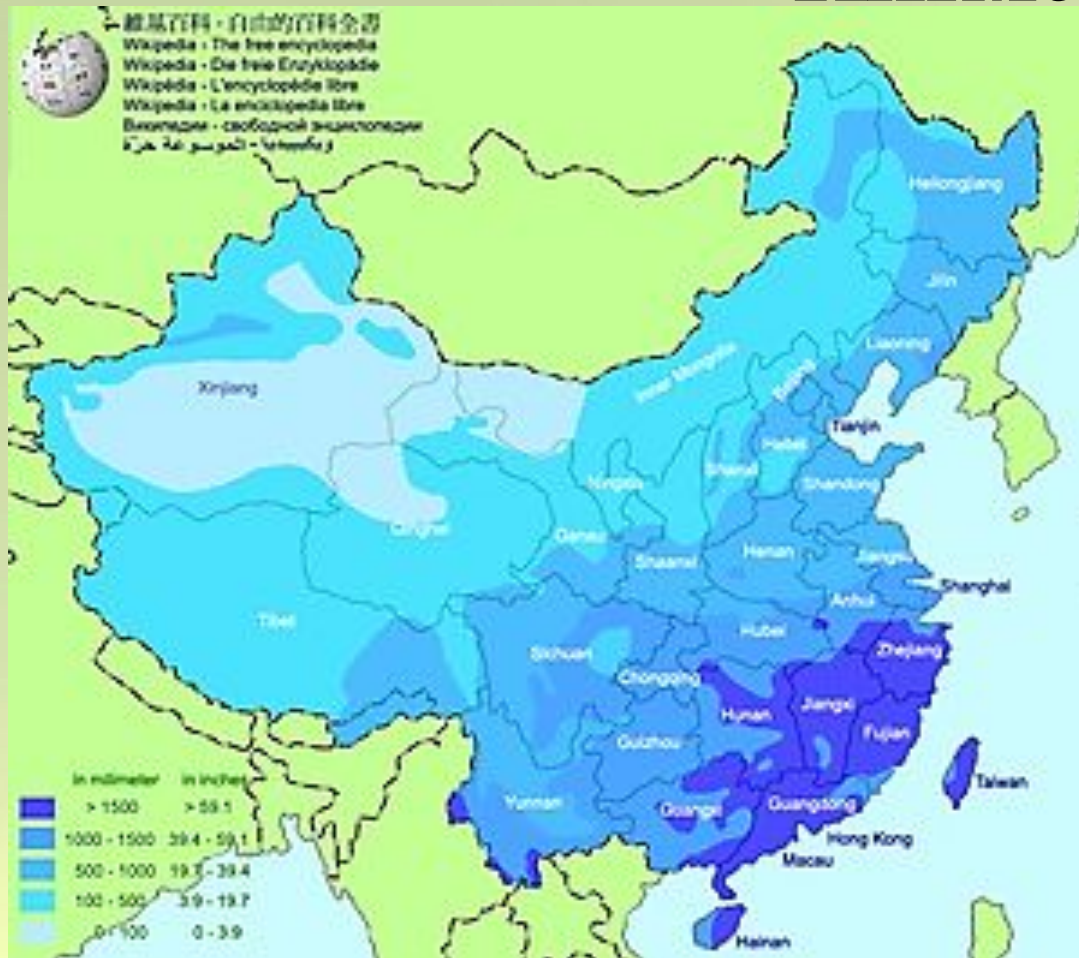
- 1) Східна Азія. Межує з 14 країнами?, довжина кордону 22000км.
- 2) Приморська держава, довжина морського кордону 15000км?.
- 3) ВЕЗ, 14 “відкритих” морських портів?
- 4) КНР – ядерна держава; 4 ядерних сусіди?
- 5) Не урегульовані питання з Індією (у Гімалаях) та В'єтнамом (про нафтоносний шельф Південно-Китайського моря);
- 7) Тайванська проблема з 1949 року (провінція – фактично окрема країна);

Рельєф



- 1) **Схід** – прибережні рівнини (Велика Китайська), Лесове плато і низькі гори
- 2) **Захід** – центральноазіатські плоскогір'я і гори (Тянь-Шань, Куньлунь, Гімалаї), землетруси! Нагір'я Тибет!
- 3) **Серце Азії-** пустелі Такла-Макан (“зайдеш – не вийдеш”), Гобі

Клімат



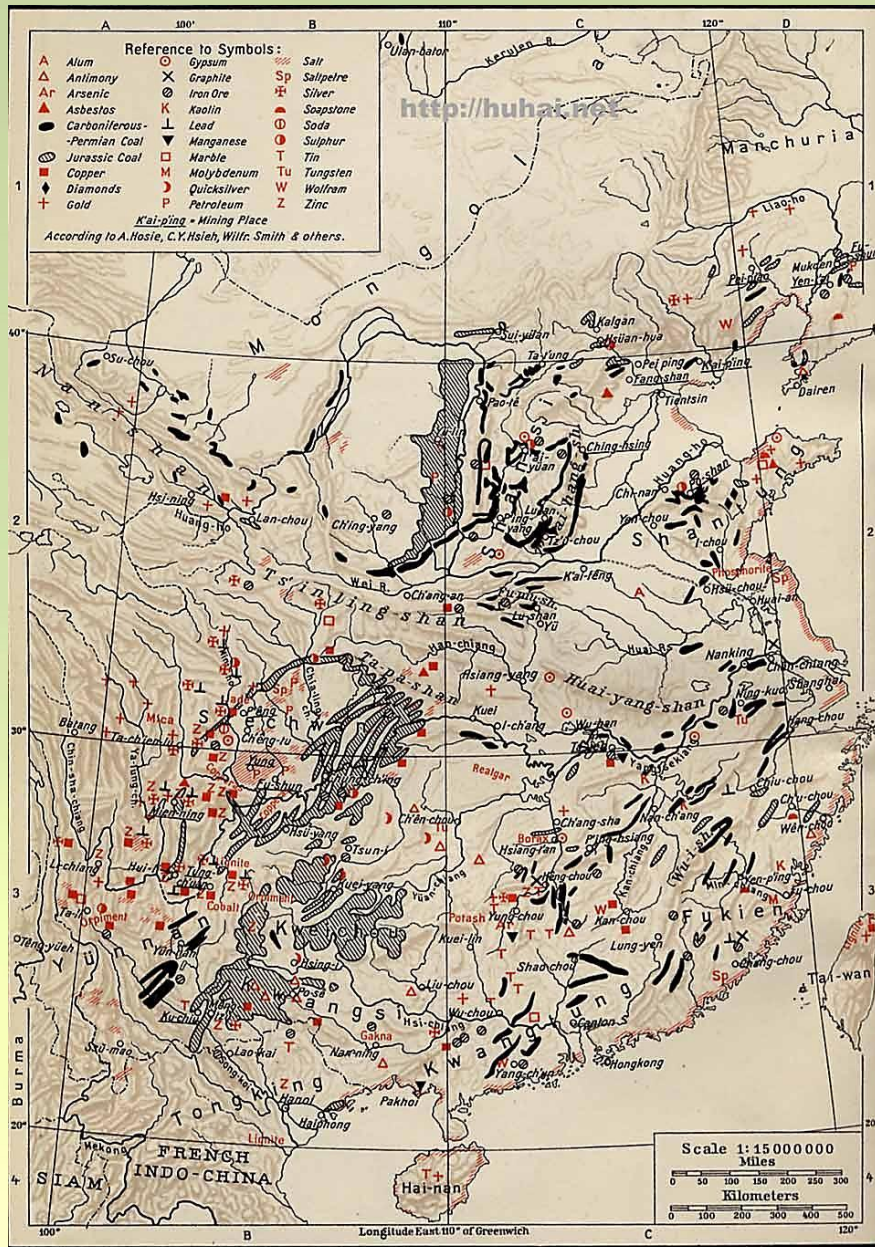
1) Помірний, субтропічний:

сх. – **мусонний**, опади випадають літом (1500 мм)

Зх. – **континентальний**, опадів випадає 100 мм

2) пд. - субекваторіальний

Корисні копалини!



- Кам'яне вугілля! – Пн.-Сх.
- Нафта – Пн.-Сх., Пн.-Зх.
- Газ – Цн. (Сичуань)
- Залізна та марганцева руди – Пн.-Сх., Пд.
- Горючі сланці – Пн.-Сх.
- Кам'яна сіль – Сичуань, з морської води
- Вольфрамові руди (60%), олов'яні руди (80% світових запасів)! – Пд-Сх.
- Мідні, алюмінієві, поліметалеві руди – Сх.
- Калійна, кам'яна сіль – Пн.
- Фосфорити – Пд.



Лісові ресурси

Сконцентровані переважно на північному-сході країни –
тайга, перемінно-вологі мусонні ліси (сильно вирубані)

Земельні ресурси

Сх. - підзолисті → бурі лісові → червоноземи і жовтоземи; (з пн. на пд.)
Зх. - сіро-бурі пустель

Водні ресурси




- 1) **Річки** – Янцзи, Хуанхе, Амур. Живлення: дощове (мусони), льодовикове
- 2) **Підземні води** – 90% східний Китай.

Водні ресурси



Янцзи

Водні ресурси



Хуанхе

Водні ресурси



Амур

Населення

- ❖ II тип відтворення;
- ❖ Природний приріст – 12;
- ❖ Кожен п'ятий житель планети – китаєць!!!
- ❖ **Демографічна політика!** – «Нагорода за одну дитину, прогресуюче покарання за 3 й наступних дітей»;
- ❖ Багатонаціональна країна 55 народів; 91% китайці
- ❖ Міграції – XIX-XX ст. – до США, Канади; нині – внутрішні.
- ❖ Релігія – буддизм (світова), конфуціанство, даосизм (національні);
- ❖ Середня густина населення – 139 чол. на км. кв., сх. – 200-1000 чол. на км. кв., зх. – 1 чол. на км. кв.;
- ❖ Рівень урбанізації – середній 47%;
- ❖ **Великі міста:** 99 міст-мільйонерів
міста – муьтимільйонери: Шанхай (14,2 млн. чол.), Пекін (12,6), Тяньцзінь (9,5 млн. чол.), Шеньян (5,1 млн. чол).
- ❖ Офіційні мови – китайська.



Міста



Пекин

Міста



Шанхай



Міста



Тяньцзінь



Міста



Шеньян



Культура



Культура Китая — одна из самых древних и самобытных в мире.

- **Фэншуй**

Эта учение основывается на идеях космической энергии *ци*.

Например, правильная планировка дома, расположение дверей влияет на циркулирующую в помещении энергию ци и соответственно на благополучие его обитателей.

- **Энергия «ци»**

Китайцы верят, что ци (энергия, сила) породила космос и Землю и два начала — «отрицательный» и «положительный» принципы инь и ян, породившие в свою очередь все остальное («тьму вещей»). Каждое физическое изменение, происходящее в мире, китайцы считают результатом действия ци.

- **Каллиграфия**

Каллиграфия вывела обычное китайское письмо на уровень художественной формы искусства и традиционно приравнивается к живописи и поэзии, как метод самовыражения. Индивидуальный стиль художника определяет толщину, угол изгиба линий и придаваемый рисункам динамизм.

天使

ангел

信

верить

忠実

верность

春

весна

緑風

ветер пробегающий
по весенней листве

永

вечность,
бесконечность

物自体

вещь
в
себе

東

ВОСТОК

和

гармония,
согласие

青

голубое небо

友好

дружба

氣

Дух, жизненная
энергия

Культура

Фарфор

В бронзовом веке (1500—400 гг. до н. э.) китайцы научились делать печи для высокотемпературного обжига, позволившие им изготавливать более прочную, иногда глазурованную глиняную посуду. Настоящий же фарфор появился только в эпоху Суй. Более тонкий, чем керамика, настоящий фарфор ровный и полированный. При ударе по фарфоровому изделию оно звучит. Тонкий фарфор кажется прозрачным.

Рис

Рис всегда имел огромное значение для китайцев — и как основной пищевой продукт, и как техническая культура. Считается, что традиция культивирования риса в Южном Китае зародилась около 10000 лет до н. э., хотя метод устройства заливных полей, требующий масштабных ирригационных работ, достиг совершенства по прошествии тысяч лет. Сегодня рис выращивается в Китае почти повсеместно. Китайский рис составляет 35 % мировой продукции




Достопримечательности Китая

Запретный город, Музей китайской революции, Национальная галерея, храм Небес, гробницы императоров династии Мин, много парков в Пекине.

Музей искусства и истории, Музей естественных наук, сад мандарина Ю, сад Пурпурных Осенних Облаков, храм с нефритовой статуей Будды в Шанхае.

Музей Гуанчжоу, мавзолей Сунь Ятсена, пагода Женхай, храм Шести Смоковниц в Гуанчжоу и многие другие.

Великая Китайская стена включена в список Всемирного наследия ЮНЕСКО.



Культура

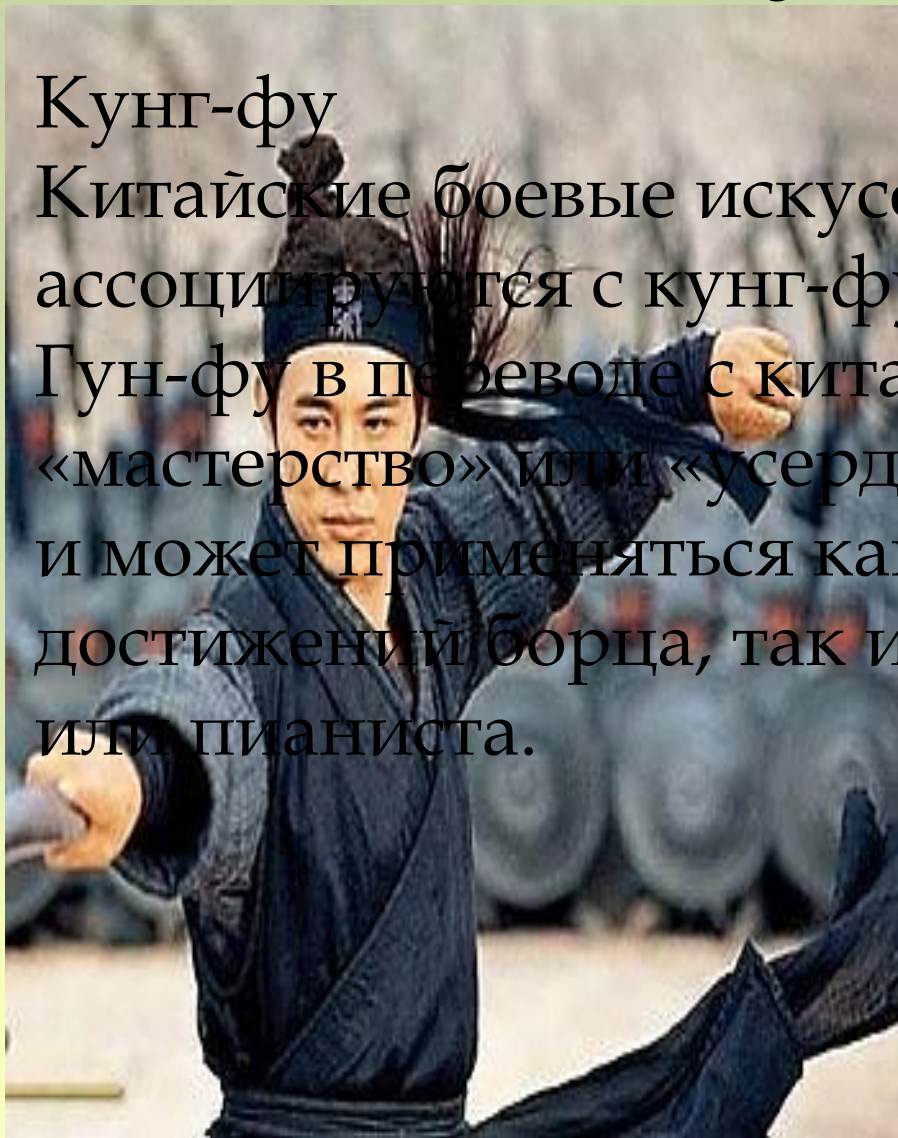


Свято дракона в Китаї

Культура

Кунг-фу

Китайские боевые искусства на западе обычно ассоциируются с кунг-фу, или гун-фу. Гун-фу в переводе с китайского означает «мастерство» или «усердная работа» и может применяться как при описании достижений борца, так и каллиграфа или пианиста.



Бойове мистецтво Китаю

Культура



Монахи Китаю



Достопримечательности Китая

- **Императорский дворец**

В самом центре Пекина находится Императорский дворец, известен также как Запретный город, так как на протяжении 500 лет его истории здесь мог жить только император и его семья, а придворные, чиновники и все остальные жили за его стенами, и до 1925 года простым смертным вход сюда был запрещен. Занесён ЮНЕСКО в список всемирного наследия человечества в 1987 году. Построен в 1406 – 1420 гг., резиденция 24 китайских императоров.

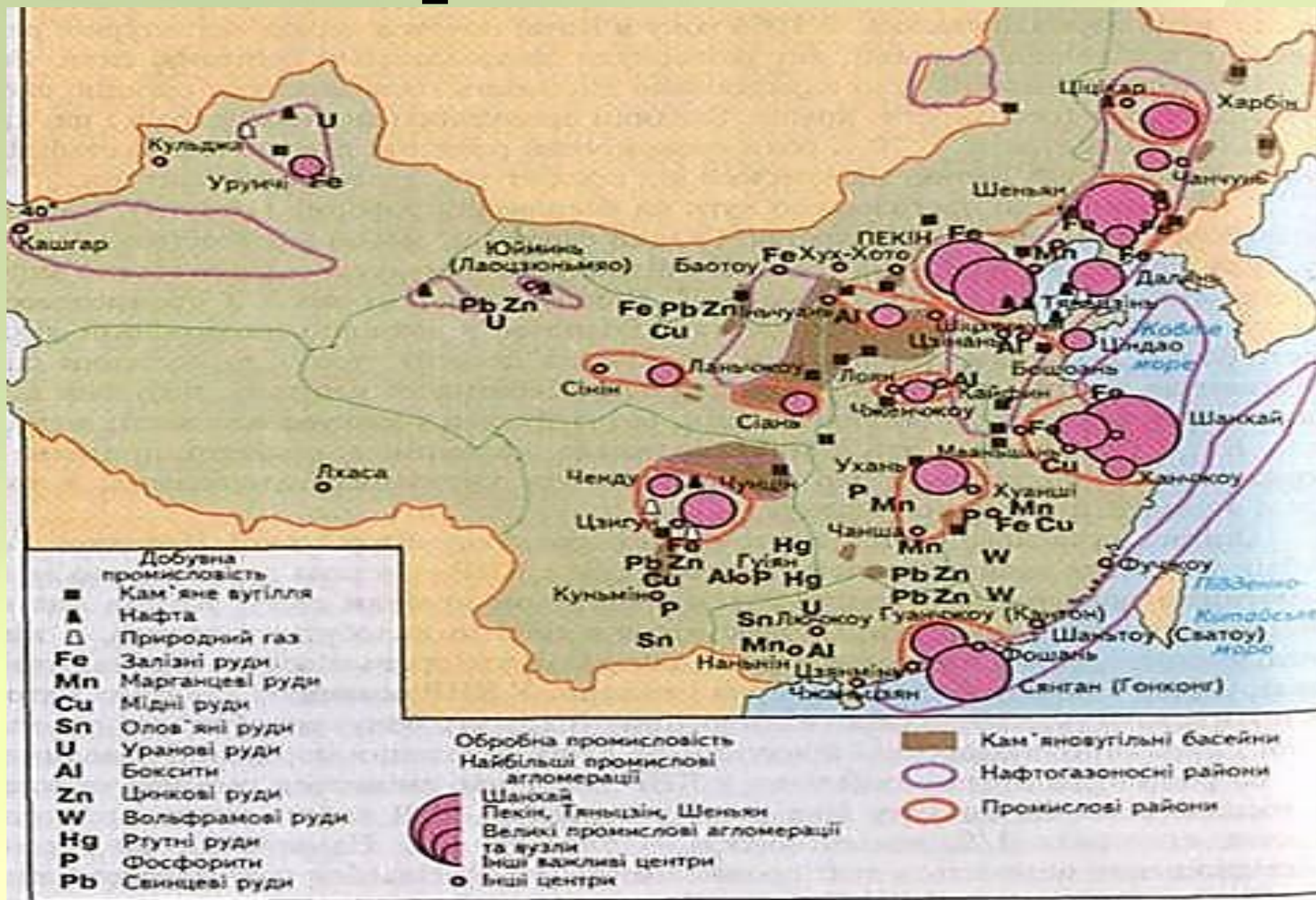
- **Мавзолей императора Цинь Шихуанди и «терракотовая армия»**

Находится в 35 км от города Сианя, построен в 221 – 210 гг. до н. э. для первого императора объединенного Китая. В подземном дворце размещается более 400 захоронений, его площадь – более 56.25 кв.км. Главные экспонаты комплекса – терракотовая армия. В трех сводчатых подземных камерах находятся фигуры около 7400 солдат и лошадей и 90 военных колесниц – практически вся императорская армия. Фигуры выполнены в полный рост, их высота 1,8 м, нет двух одинаковых лиц.

Господарство

1. Індустріально-аграрна країна;
2. Територіальна структура економіки:
 - ❑ Східний Китай: 40% площі, 87% промислового виробництва (новітні галузі);
 - ❑ Західний Китай: 60% площі, 13% промислового виробництва (добувні галузі)
3. Провідні місця за обсягом виробництва, але останні за виробництвом на душу населення.

Промисловість



Промисловість

Галузь промисловості	Основні центри
1. ПЕК	Вугільна (1), нафтова (6) Нафтопереробка – Шанхай, Тяньцзінь ТЕС – 80% ГЕС – 18% “Санься”; АЕС – 2%, ГеоЕС; ПЕС
2. Чорна металургія	Чавун, сталь (I) , прокат – пн.-сх. (Аньшань, Фушунь, Шеньян); пд.-сх. (Ухань)
3. Кольорова металургія	Вольфрам, цинк, мідь, олово та ін. (Схід, Південь (Куньмін, Гецзю))
4. Машинобудування	Важке (Шеньян), залізничне (Пекін, Далянь, Чанчунь, Шеньян), автомобільне (Чанчунь, Пекін), верстати (Шанхай, Пекін), трактори (Лоян), суднобудування (Шанхай, Далянь), електроніка (Шанхай, Пекін), велосипеди (I)
5. Хімічна промисловість	Добрива (3), сода (Далянь, Нанкін, Тяньцзінь), лаки і фарби, ліки, СК, СВ, пластмаси (Шанхай, Пн.-Сх.)

Промисловість

Галузь промисловості	Основні центри
б. Легка промисловість	Текстильна (Шанхай, Пекін, Тяньцзінь) <u>(вовняні і бавовняні тканини – I місце)</u> <u>Шанхай (шовкові тканини – III місце)</u>



Сільське господарство

За різноманітністю с/г продукції займає I місце в світі!

Рослинництво переважає над тваринництвом.

Зернові культури – рис (I), пшениця (I) сх., гаолян, просо (Пн.-Сх.), ячмінь (Тибет)




Сільське господарство

Технічні культури – арахіс (Пн.-Сх.), соя (Сх.), бавовник (басейн Хуанхе), чай (Пд.-Сх.), цукрова тростина (Пд.-Сх.), цукрові буряки (Пн.-Сх.)



Сільське господарство

Інші – батат, ямс, маніок – Пд.-Сх.



Сільське господарство

Свинарство! – Сх. І в світі за поголів'ям.



Сільське господарство

Птахівництво – передмістя.



Сільське господарство

Вівчарство, кози, яки – захід.



Сільське господарство

бджільництво – Пн.-Сх..



Сільське господарство

Шовківництво – Пд., Пн.-Сх..

Рибальство, рибництво (Пі після Японії).



Зовнішня торгівля

Експорт	Імпорт
Мінеральна сировина	Машини і обладнання (40%)
Тканини	Прокат чорних і кольорових металів
Вовна, щетина, прянощі, чай, бавовник	хімікати
Одяг, текстильні вироби	Автомобілі, літаки
Верстати, швейні машини, електронну апаратуру	Промислова