

---

# ПРЕДУПРЕЖДАЮЩИЕ ЗНАКИ

1. Значение дорожных знаков в общей системе организации ДД.
2. Требования к расстановке знаков.
3. Назначение, название и место установки каждого предупреждающие знаки.


# ПРЕДУПРЕЖДАЮЩИЕ ЗНАКИ

---

- Предупреждающие знаки информируют водителей о приближении к опасному участку дороги, движение по которому требует принятия мер, соответствующих обстановке.
- Предупреждающие знаки в населенных пунктах устанавливаются за 50 – 100 м до начала опасного участка. Вне населенных пунктов это расстояние увеличивается до 150 – 300 м, поскольку разрешенные скорости движения там выше.

# ПРЕДУПРЕЖДАЮЩИЕ ЗНАКИ

## ПРЕДУПРЕЖДАЮЩИЕ ЗНАКИ



Временные дорожные знаки имеют желтый фон – название и значение такое же как и у соответствующих постоянных знаков.

### Временные дорожные знаки



1.8



1.15



1.16



1.18



1.19



1.20.1



1.20.2



1.20.3



1.21



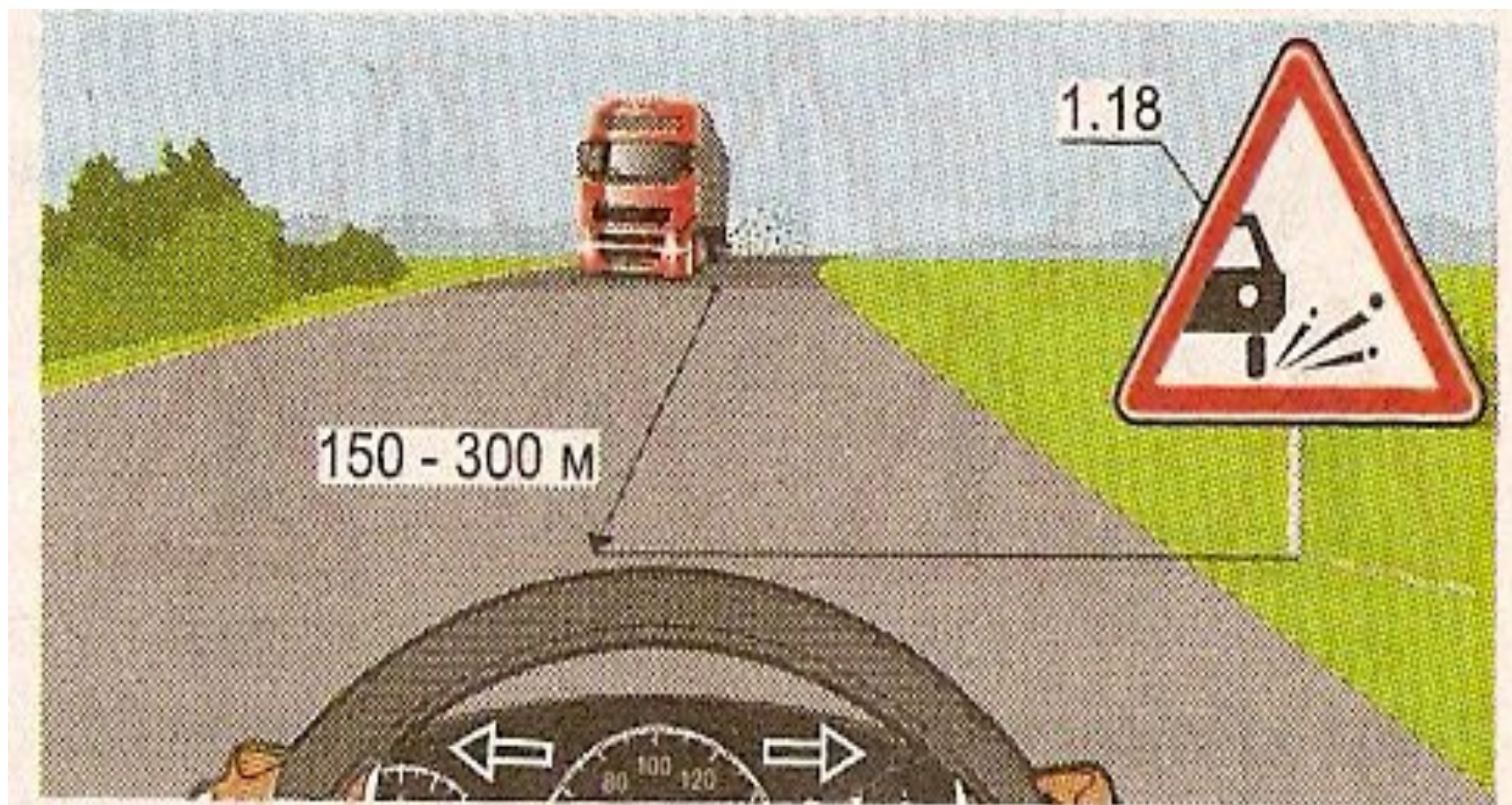
1.25



1.33

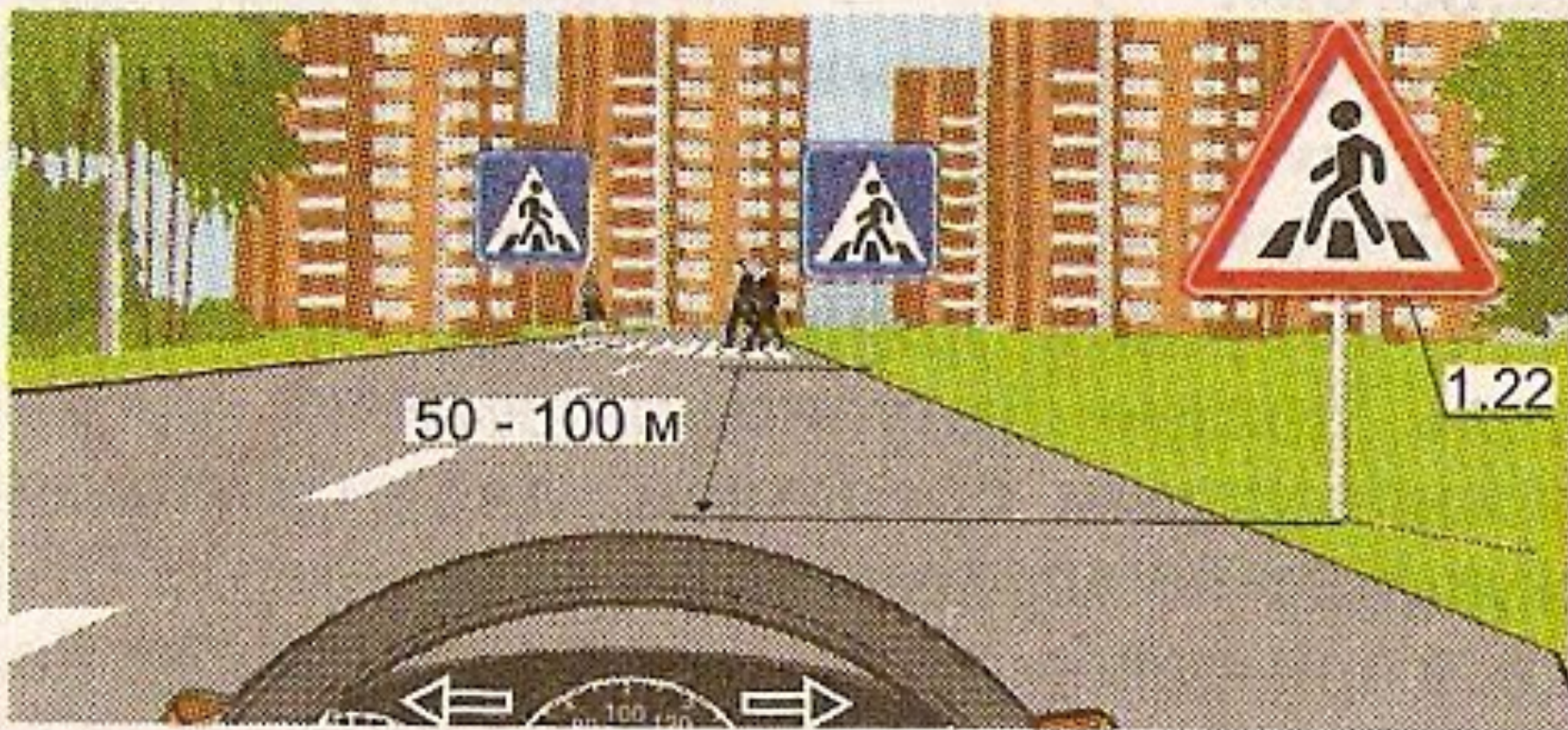


# ЗНАКИ 1.1, 1.2, 1.5-1.33 ВНЕ НАСЕЛЕННЫХ ПУНКТАХ УСТАНАВЛИВАЮТСЯ






# В НАСЕЛЕННЫХ ПУНКТАХ



# 1.1 ЖЕЛЕЗНОДОРОЖНЫЙ ПЕРЕЕЗД СО ШЛАГБАУМОМ







Вне населенных пунктах устанавливаются два знака: 1-й знак за 150-300 метров, 2-й знак за 50 метров до ЖД переезда











# 1.2 ЖЕЛЕЗНОДОРОЖНЫЙ ПЕРЕЕЗД БЕЗ ШЛАГБАУМА





Вне населенных пунктах устанавливаются два знака: 1-й знак за 150-300 метров, 2-й знак за 50 метров до ЖД переезда








# 1.3.1 ОДНОПУТНАЯ ЖЕЛЕЗНАЯ ДОРОГА

---

- Устанавливается непосредственно перед ЖД переездом












# 1.3.2 МНОГОПУТНАЯ ЖЕЛЕЗНАЯ ДОРОГА

---


- Устанавливается непосредственно перед ЖД переездом





## 1.4.1 ПРИБЛИЖЕНИЕ К ЖЕЛЕЗНОДОРОЖНОМУ ПЕРЕЕЗДУ

- Дополнительное предупреждение о приближении к ЖДП вне населенных пунктов.
- Устанавливается на правой стороне дороги за 150 – 300 метров






## 1.4.2 ПРИБЛИЖЕНИЕ К ЖЕЛЕЗНОДОРОЖНОМУ ПЕРЕЕЗДУ

---

- Дополнительное предупреждение о приближении к ЖДП вне населенных пунктов.
- Устанавливается на правой стороне дороги между знаками 1.4.1 и 1.4.3



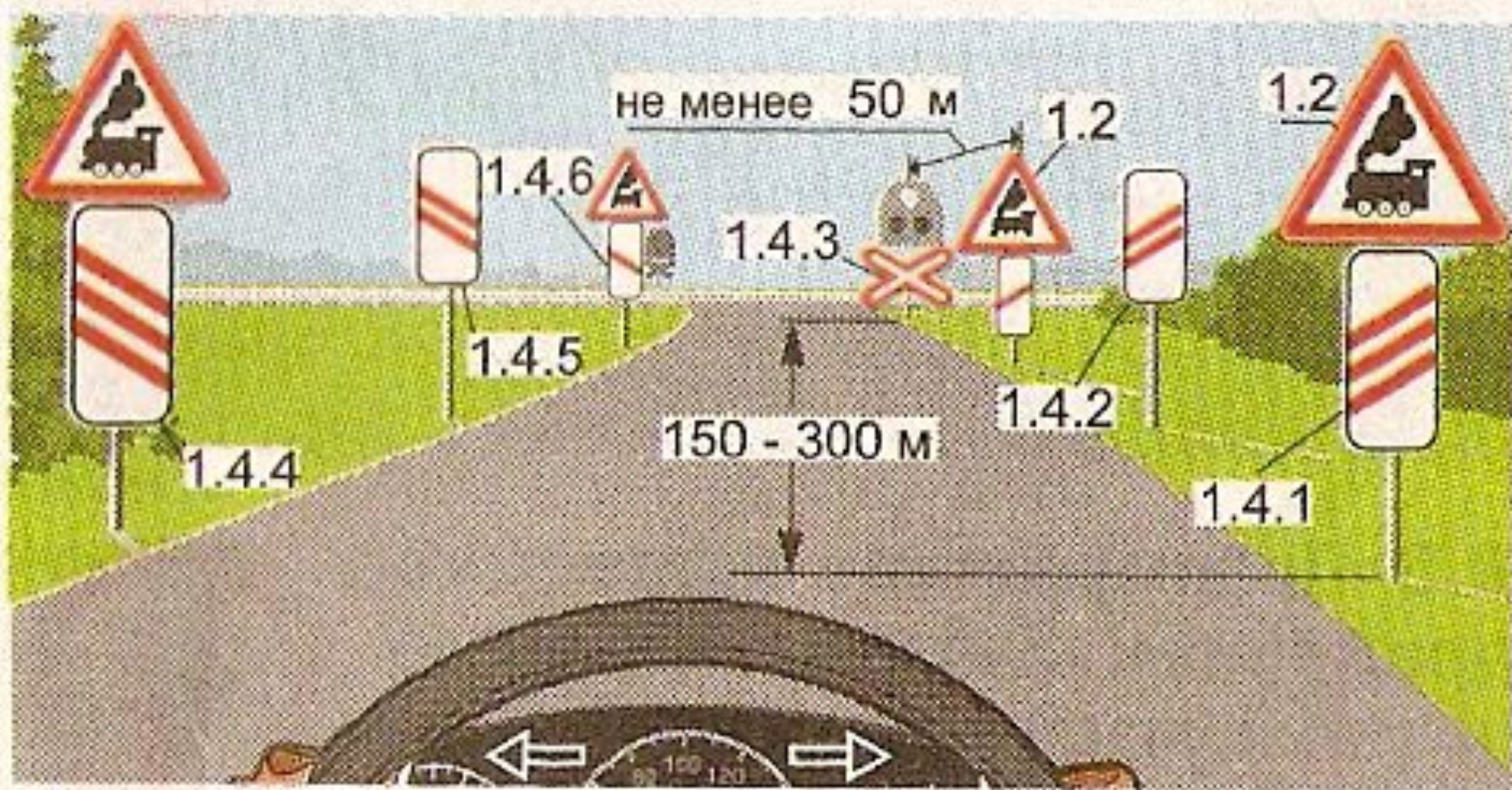
## 1.4.3 ПРИБЛИЖЕНИЕ К ЖЕЛЕЗНОДОРОЖНОМУ ПЕРЕЕЗДУ

---

- Дополнительное предупреждение о приближении к ЖДП вне населенных пунктов.
- Устанавливается на правой стороне дороги за 50 метров

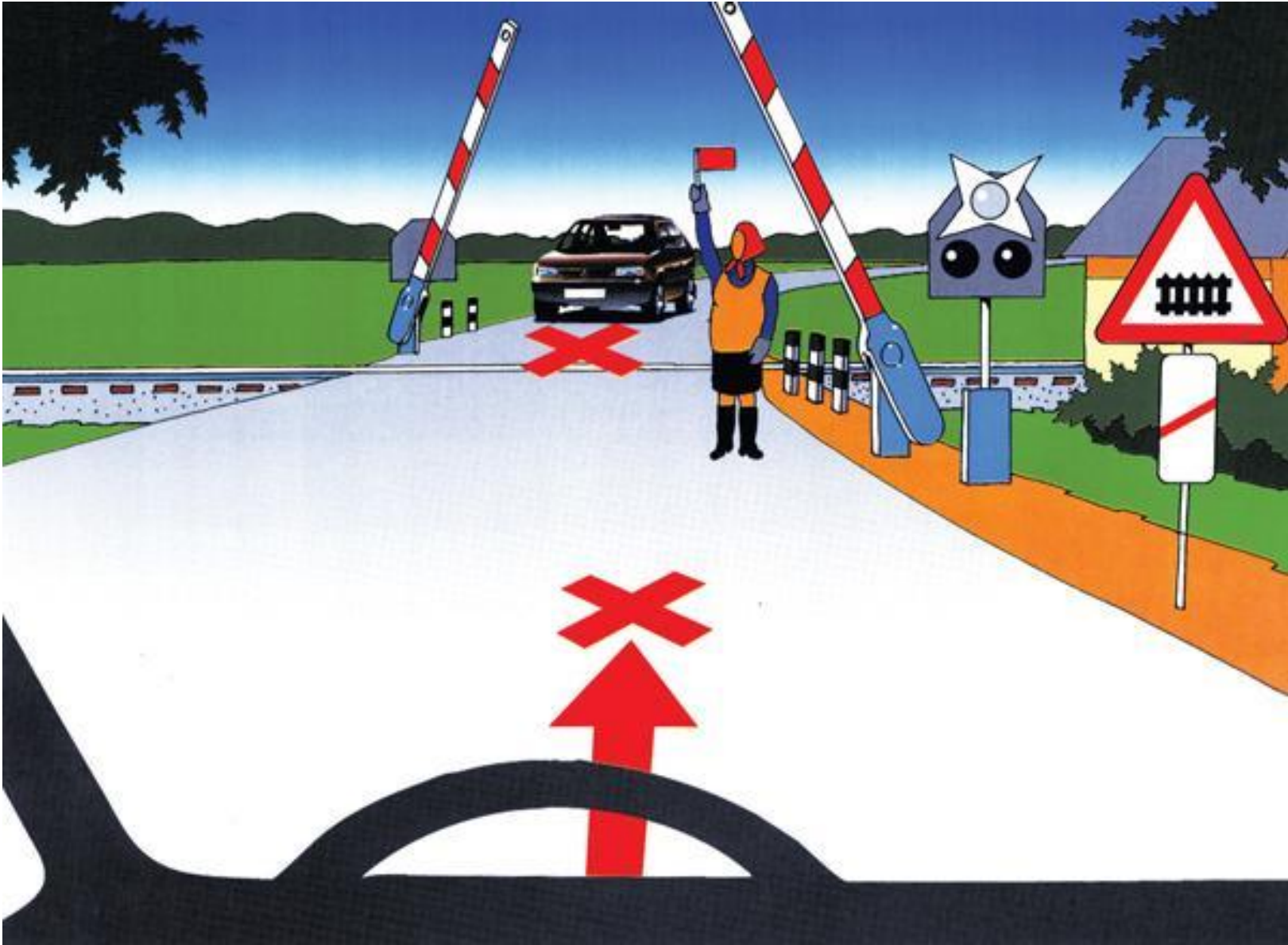












# 1.4.4 ПРИБЛИЖЕНИЕ К ЖЕЛЕЗНОДОРОЖНОМУ ПЕРЕЕЗДУ

---

- Дополнительное предупреждение о приближении к ЖДП вне населенных пунктов.
- Устанавливается на левой стороне дороги за 150 – 300 метров



## 1.4.5 ПРИБЛИЖЕНИЕ К ЖЕЛЕЗНОДОРОЖНОМУ ПЕРЕЕЗДУ

---

- Дополнительное предупреждение о приближении к ЖДП вне населенных пунктов.
- Устанавливается на левой стороне дороги между знаками 1.4.4 и 1.4.6



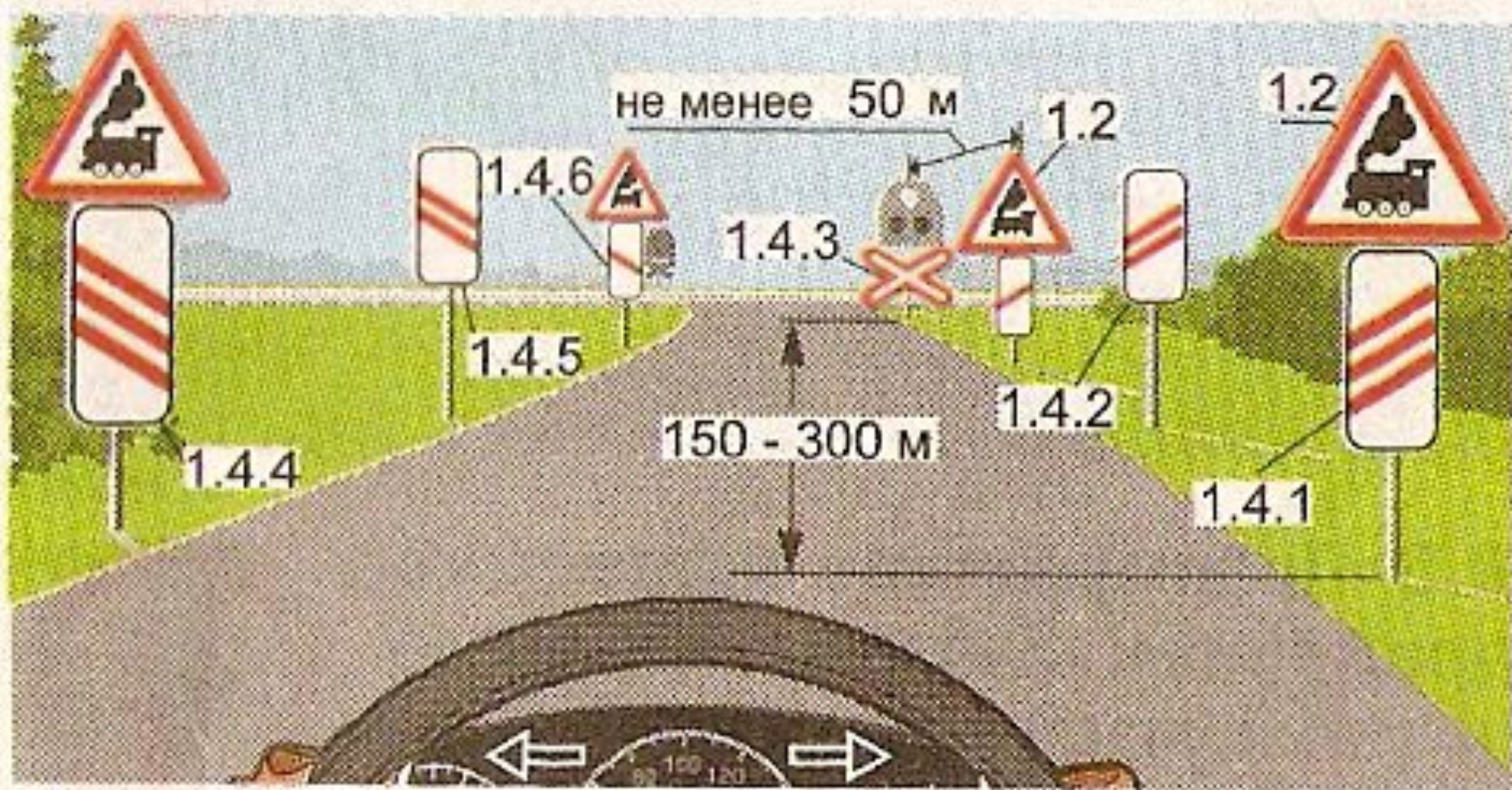
## 1.4.6 ПРИБЛИЖЕНИЕ К ЖЕЛЕЗНОДОРОЖНОМУ ПЕРЕЕЗДУ

---

- Дополнительное предупреждение о приближении к ЖДП вне населенных пунктов.
- Устанавливается на левой стороне дороги за 50 метров












# 1.5 ПЕРЕСЕЧЕНИЕ С ТРАМВАЙНОЙ ЛИНИЕЙ

---

- Устанавливается перед пересечениями с трамвайными линиями вне перекрестка
- Водители ТС обязаны уступить дорогу трамваю (кроме выездов трамвая из депо)









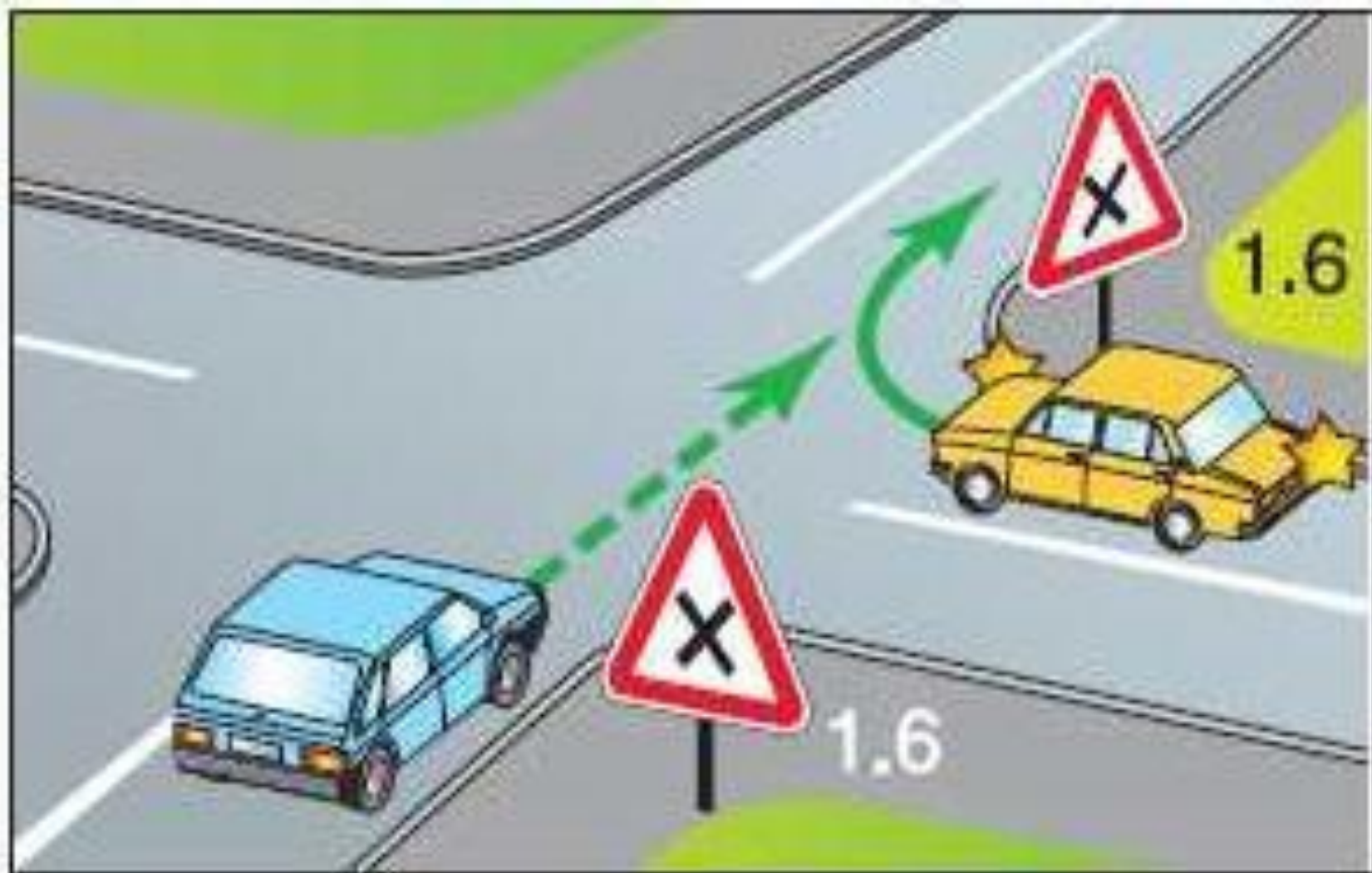
# 1.6 ПЕРЕСЕЧЕНИЕ РАВНОЗНАЧНЫХ ДОРОГ

---

- Этот знак предупреждает водителей, что впереди расположен перекресток равнозначных дорог.
- При проезде данного перекрестка водители должны уступить дорогу транспортным средствам приближающимся справа.







# 1.7 ПЕРЕСЕЧЕНИЕ С КРУГОВЫМ ДВИЖЕНИЕМ

---

- Этот знак предупреждает о том, что впереди перекресток с круговым движением.
- Его используют всегда вне населенных пунктов, а в населенных пунктах устанавливают только в тех случаях, когда расстояние видимости перекрестка менее 50 м.

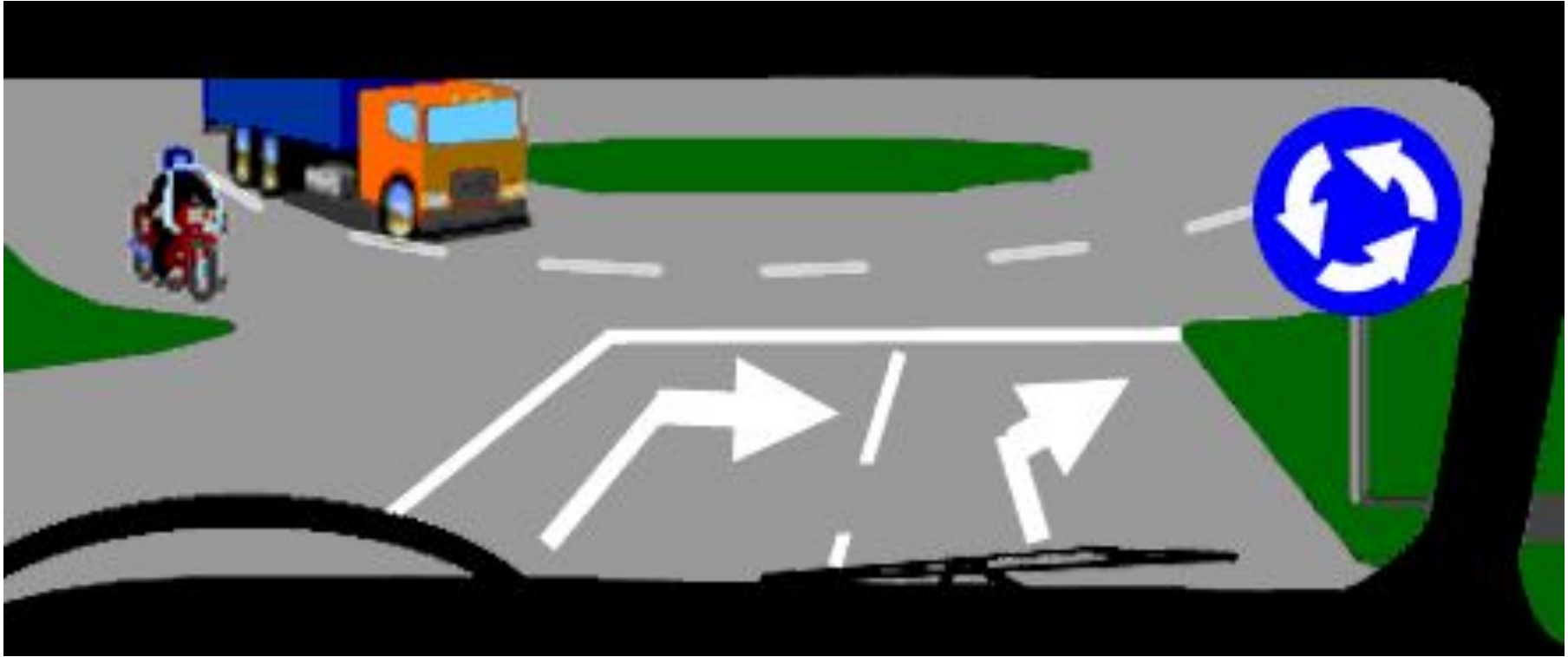












# 1.8 СВЕТОФОРНОЕ РЕГУЛИРОВАНИЕ

- Перекресток, пешеходный переход или участок дороги, движение на котором регулируется светофором.
- Такие знаки устанавливаются в случаях ограниченной видимости светофора (менее 100 м).







## 1.9 РАЗВОДНОЙ МОСТ

---

- Устанавливается перед разводными мостами или перед паромными переправами











# 1.10 ВЫЕЗД НА НАБЕРЕЖНУЮ





← наб. ЛЕЙТЕНАНТА ШМИДТА →



AMARA-JOURNELY





# 1.11.1 ОПАСНЫЙ ПОВОРОТ

---

- Опасный поворот направо









# 1.11.2 ОПАСНЫЙ ПОВОРОТ

---

- Опасный поворот  
налево





Если предупреждающие знаки нельзя установить по Правилам, то знаки устанавливаются на другом расстоянии до опасного участка дороги с табличкой 8.1.1, которая указывает расстояние до опасного участка.







# 1.12.1 ОПАСНЫЕ ПОВОРОТЫ

---

- С первым поворотом направо.
- Если в местах опасных поворотах ограничена видимость или продолжительность их 500 м и более, то знак устанавливается с табличкой 8.2.1







## 1.12.2 ОПАСНЫЕ ПОВОРОТЫ

---

- С первым поворотом налево.
- Если в местах опасных поворота ограничена видимость или продолжительность их 500 м и более, то знак устанавливается с табличкой 8.2.1





Если предупреждающие знаки нельзя установить по Правилам, то знаки устанавливаются на другом расстоянии до опасного участка дороги с табличкой 8.1.1, которая указывает расстояние до опасного участка.









# 1.13 КРУТОЙ СПУСК

- Если спуск не просматривается (ограниченная видимость) или длина его 500 метров и более, то знак 1.13 устанавливается с табличкой 8.2.1.
- Следует помнить также, при затрудненном разъезде встречных транспортных средств на дороге, имеющий уклон обозначенный знаком 1.13, всегда должен уступать дорогу водитель, движущийся на спуск.









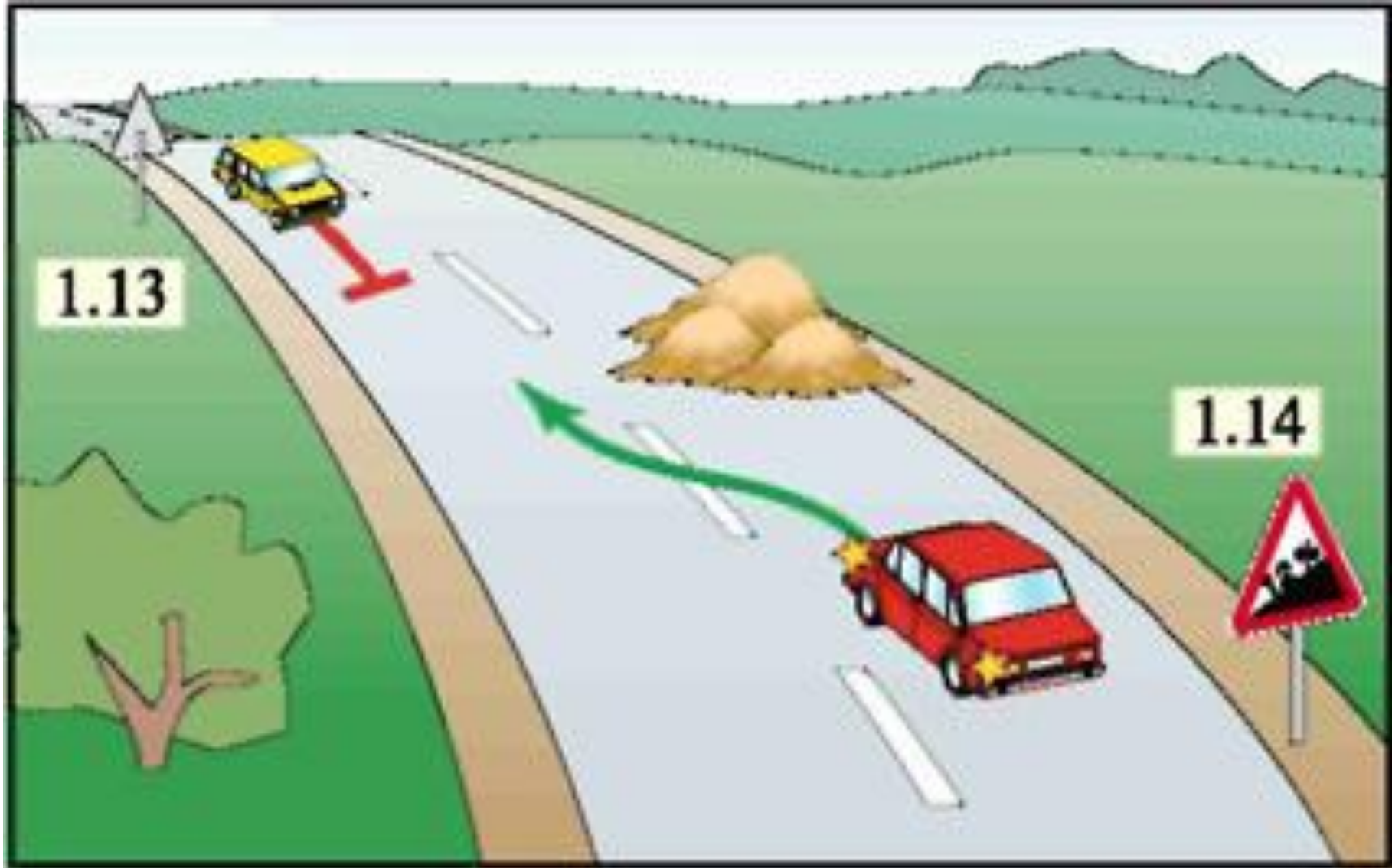
# 1.14 КРУТОЙ ПОДЪЕМ

---

- Следует помнить, при затрудненном разъезде встречных транспортных средств на дороге, имеющий подъем обозначенный знаком 1.14, всегда преимуществом в движении пользуются транспортные средства движущиеся на подъем.







1.13

1.14

# 1.15 СКОЛЬЗКАЯ ДОРОГА

---







# 1.16 НЕРОВНАЯ ДОРОГА

---







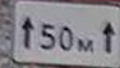
# Русские дороги!

Являются лучшим средством против целлюлита.









## 1.17 ИСКУССТВЕННАЯ НЕРОВНОСТЬ

---


- Устанавливается на участке дороги с искусственной неровностью для принудительного снижения скорости











P974CK 62

# 1.18 ВЫБРОС ГРАВИЯ

- Участок дороги на котором возможен выброс гравия щебня и т.п. из-под колес ТС.





- Сочетание знака 1.18 и таблички 8.2.1 предупреждают водителей, что через 150...300 метров начнется опасный участок и будет длиться 5 километров.





## 1.19 ОПАСНАЯ ОБОЧИНА

---

- Данный знак **предупреждает**, что съезд на обочину опасен.







# 1.20.1 СУЖЕНИЕ ДОРОГИ

---

- Сужение дороги с обеих сторон



70



М.М.М.М.М.



70







50




- Если сужение дороги обозначено знаком 1.20.1 и наблюдается на дороге уменьшение полос движения, то дорогу должен уступить водитель ТС, у которого помеха справа.
- На рисунке водитель желтого автомобиля должен уступить дорогу белому автомобилю.



# 1.20.2 СУЖЕНИЕ ДОРОГИ

---

- Сужение дороги  
справа





- Если сужение дороги обозначено знаками 1.20.2 или 1.20.3 и, наблюдается на дороге уменьшение полос движения, то дорогу должен уступить водитель ТС, который меняет полосу движения.
- На рисунке водитель грузового автомобиля должен уступить дорогу белому легковому автомобилю.



## 1.20.3 СУЖЕНИЕ ДОРОГИ

---

- Сужение дороги слева







# 1.21 ДВУСТОРОННЕЕ ДВИЖЕНИЕ

- Начало участка дороги (проезжей части) с встречным движением.
- Знак 1.21 водители чаще встречают в тех местах, где дорога с односторонним движением переходит в дорогу с двухсторонним движением.





# 1.22 ПЕШЕХОДНЫЙ ПЕРЕХОД

- Предупреждает водителей о приближении к пешеходному переходу





- Если предупреждающие знаки нельзя установить по Правилам, то знаки устанавливаются на другом расстоянии до опасного участка дороги с табличкой 8.1.1, которая указывает расстояние до опасного участка.
- На данном рисунке сочетание знаков информирует водителей, что через 150 метров будет пешеходный переход.







## 1.23 ДЕТИ

- Участок дороги вблизи детского учреждения (школы, оздоровительного лагеря и тому подобного)











# 1.24 Пересечение с велосипедной дорожкой или велопешеходной дорожкой.

---

- Знак устанавливается перед пересечением велосипедной дорожки, обозначенной знаком 4.4.1 «Велосипедная дорожка» и разметкой 1.15, с дорогой, если это пересечение происходит вне перекрестка.
- Водители велосипедов и мопедов должны уступать дорогу ТС, движущимся по дороге.







# 1.25 ДОРОЖНЫЕ РАБОТЫ

- Данный знак может устанавливаться не только заранее на подъездах к участку дорожных работ, но и на переносной опоре (без таблички 8.1.1) на расстоянии 10 – 15 м до места проведения работ















# 1.26 ПЕРЕГОН СКОТА

- ЗНАК  
УСТАНАВЛИВАЕТСЯ  
ПЕРЕД УЧАСТКАМИ  
ДОРОГ, ПРОХОДЯЩИМИ  
ВДОЛЬ СКОТНЫХ  
ДВОРОВ, ФЕРМ И Т. П.







# 1.27 ДИКИЕ ЖИВОТНЫЕ

- ◆ Знак устанавливается перед участками дорог, проходящими по территории заповедников, охотничьих хозяйств, лесных массивов и т. п.









↑ 12 km/h ↑

# 1.28 ПАДЕНИЕ КАМНЕЙ

- Участок дороги, на котором возможны обвалы, падение камней.











**ВНИМАНИЕ**  
Будьте предельно  
осторожны  
НАЧИНАЕТСЯ ГОРНЫЙ  
ПЕРЕВАЛ Катунь-Ярык  
ПРОТЯЖЕННОСТЬ 3.5 км



# 1.29 БОКОВОЙ ВЕТЕР

- Знак устанавливается перед участками дорог, проходящими по горным перевалам, высоким насыпям, мостам, путепроводам, вдоль ущелий и рек, на которых возможен сильный боковой ветер
- В таких местах необходимо уменьшить скорость и быть готовым к возможному отклонению автомобиля от заданного курса. Особенно опасно при выезде с закрытого участка дороги на открытый.









# 1.30 НИЗКОЛЕТЯЩИЕ САМОЛЕТЫ

- Этот знак устанавливают обычно на дорогах, проходящих в непосредственной близости от аэропортов.





# 1.31 ТОННЕЛЬ

- Тоннель, в котором отсутствует искусственное освещение.
- Если при въезде в тоннель его противоположный конец не виден, то под знаком устанавливают табличку 8.2.1
- Перед въездом в тоннель водитель должен включить ближний или дальний свет фар.







# 1.32 ЗАТОР

- Этот знак устанавливается на временной стойке.
- Ставится на участке дороги, на котором образовался затор (пробка).







# 1.33 ПРОЧИЕ ОПАСНОСТИ



- Участок дороги, на котором имеются опасности, не предусмотренные другими предупреждающими знаками.





# 1.34.1, 1.34.2 НАПРАВЛЕНИЕ ПОВОРОТА

- Направление движения на закруглении дороги малого радиуса с ограниченной видимостью











## 1.34.3 НАПРАВЛЕНИЕ ПОВОРОТА

- Направление движения на Т – образных перекрестках или разветвлении дорог.





