


ИСТОРИЯ СТАНОВЛЕНИЯ И РАЗВИТИЯ ДОНЕЦКОЙ НАРОДНОЙ РЕСПУБЛИКИ





"... С чего начинается Родина? С картинки в твоём букваре,
С хороших и верных товарищей, живущих в соседнем дворе...»
А, может, она начинается с жестокой гражданской войны?
С расстрела «неправильной» нации во имя единой страны?
С чего начинается Родина? Для каждого здесь и сейчас
Она начинается с гордости за непобедимый Донбасс!!!..."



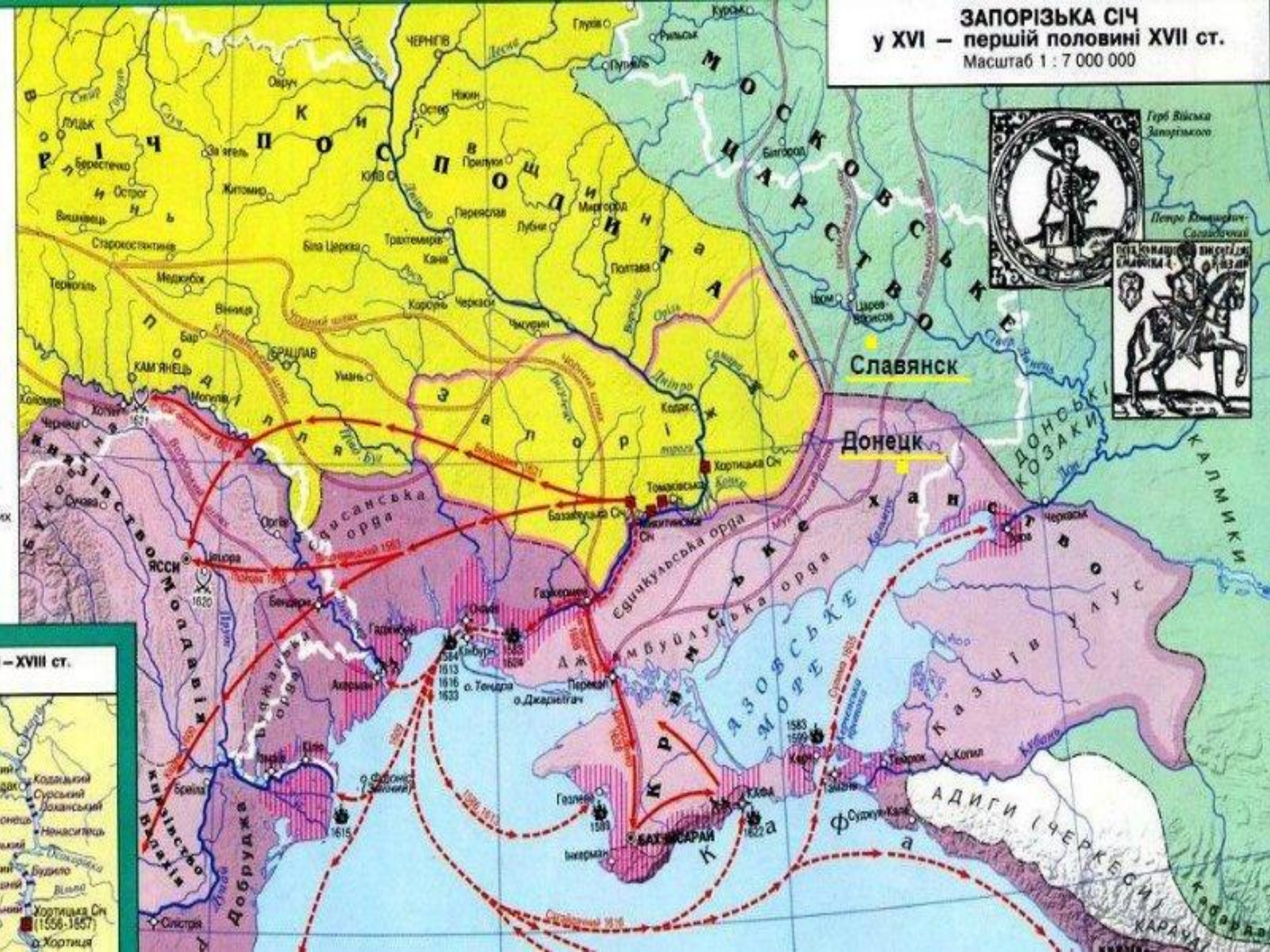
ЗАПОРІЗЬКА СІЧ
 у XVI – першій половині XVII ст.
 Масштаб 1 : 7 000 000



Герб Війська Запорозького



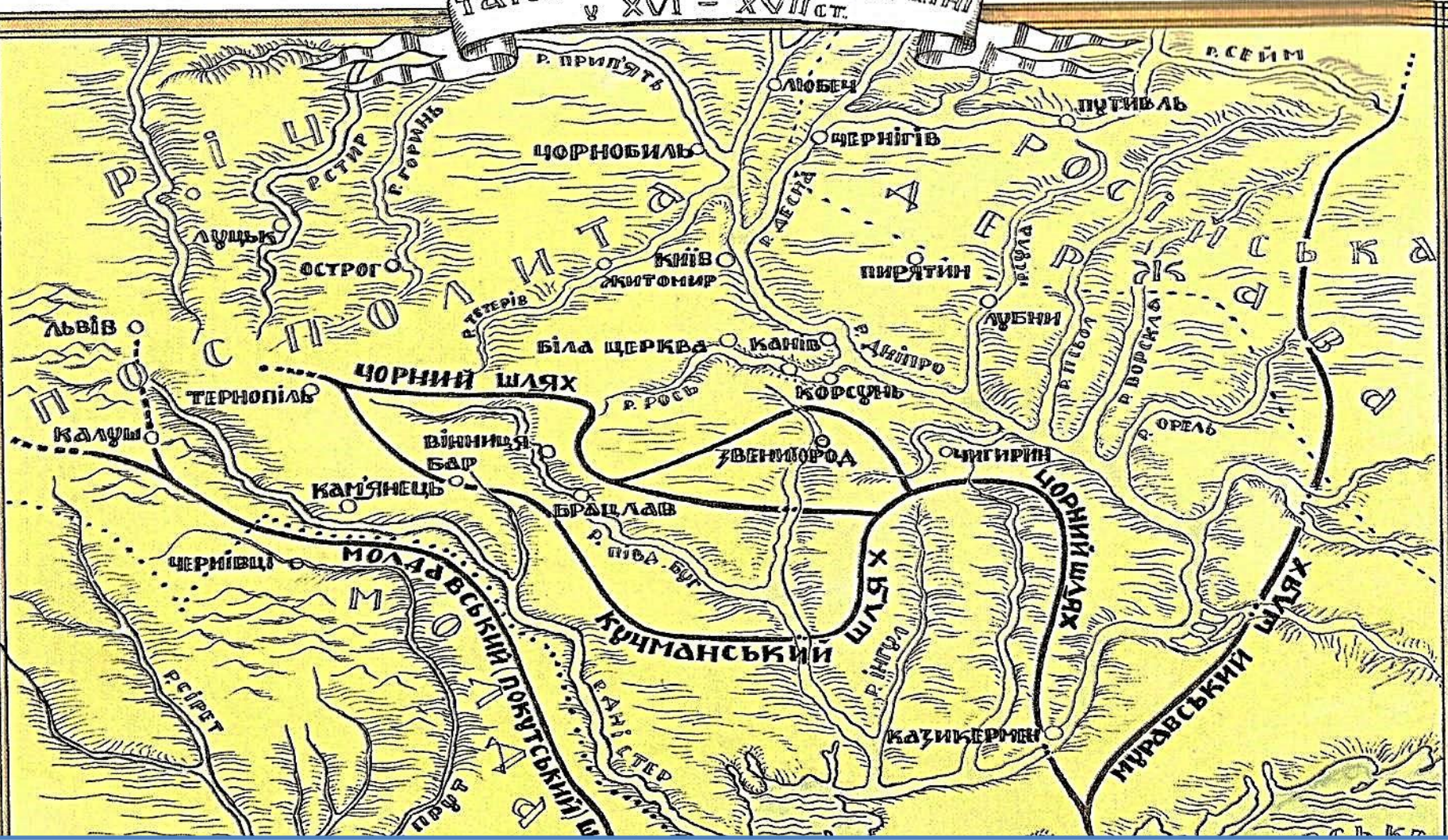
Петро Конишук-Соломонович



— XVIII ст.



**ТАТАРСЬКІ ШЛЯХИ В УКРАЇНІ
У XVI - XVII ст.**



В 1571 по распоряжению Ивана Грозного установили в истоке Миуса пограничный знак в виде креста. В 1579 году правительство сформировало специальные подвижные конные части для патрулирования степных шляхов от реки Миус до реки Самары.

Постепенно, население Донбасса стало преобразовываться в устойчивую региональную общность с единой ценностной базой, мировоззрением, культурой, бытом. Особенно важную роль в формировании единой региональной общности Донбасса играл языковой фактор.

К началу XX века в численности и национальном составе населения Донбасса (Бахмутский уезд, Мариупольский уезд, Славяносербский уезд, Старобельский уезд, г. Славянск), по данным Всероссийской переписи 1897 г., был следующий результат: Русские 985887 — 86,7 %

а) РАСПРЕДЕЛЕНИЕ ПО НАРОДНОСТЯМЪ НА ОСНОВАНИИ РОДНОГО ЯЗЫКА.

Народности.	Въ губерніи.				Въ городахъ.				Въ уѣздахъ и градоначальствахъ безъ городовъ.			
	М.	Ж.	Об. п.	Отн. въ %	М.	Ж.	Об. п.	Отн. въ %	М.	Ж.	Об. п.	Отн. въ %
Русскіе	535.142	490.168	1 025.310	70,8	94.331	78.558	172.889	59,7	440.811	411.610	852.421	73,5
Великоруссы	212.688	191.775	404.463	27,9	74.189	67.873	142.062	49,1	138.499	123.902	262.401	22,6
Малороссы	317.167	293.954	611.121	42,2	19.726	10.471	30.197	10,4	297.441	283.483	580.924	50,1
Бѣлоруссы	5.287	4.439	9.726	0,7	416	214	630	0,2	4.871	4.225	9.096	0,8
Поляки	7.349	2.763	10.112	0,7	5.294	1.093	6.387	2,2	2.055	1.670	3.725	0,3
Чехи	1.024	938	1.962	0,1	122	101	223	0,1	902	837	1.739	0,2
Болгары	21.116	20.144	41.260	2,8	584	208	792	0,3	20.532	19.936	40.468	3,5
Молдаване	1.370	889	2.259	0,2	118	39	156	0,1	1.252	851	2.103	0,2
Нѣмцы	39.605	38.700	78.305	5,4	2.321	1.779	4.100	1,4	37.284	36.921	74.205	6,4
Греки	10.616	7.432	18.048	1,3	5.842	4.473	10.315	3,6	4.774	2.959	7.733	0,7
Армяне	5.094	3.844	8.938	0,6	3.549	2.840	6.389	2,2	1.545	1.004	2.549	0,2
Цыгане	752	681	1.433	0,1	185	147	332	0,1	567	534	1.101	0,1
Евреи	28.884	26.534	55.418	3,8	18.070	16.178	34.248	11,8	10.814	10.356	21.170	1,8
Эсты	1.218	992	2.210	0,2	316	154	470	0,2	902	838	1.740	0,2
Съ родн. татар. яз.:												
Татары	102.274	85.669	187.943	13,0	22.649	18.421	41.070	14,2	79.625	67.248	146.873	12,7
Каранмы и часть іудеевъ	4.166	4.745	8.911	0,6	3.985	4.585	8.570	3,0	181	160	341	0,0
Турки	1.907	290	2.197	0,2	871	78	949	0,3	1.036	212	1.248	0,1
Прочіе	2.287	1.197	3.484	0,2	1.532	894	2.426	0,8	755	303	1.058	0,1
В с е г о	762.804	684.986	1.447.790	100,0	159.769	129.547	289.316	100,0	603.035	555.439	1.158.474	100,0

въ
тысяч.
лицъ

ЕСЛИ НЕ БЫЛО ОТДЕЛЬНОЙ ПОЛИТИИ «УКРАИНА» КАК МОГ БЫТЬ ОТДЕЛЬНЫЙ НАРОД «УКРАИНЦЫ»

Этнос (греч. ἔθνος — народ) — исторически сложившаяся устойчивая совокупность людей, объединённых общими объективными либо субъективными признаками, в которые включают происхождение, единый язык, культуру, хозяйство, территорию проживания, самосознание, внешний вид, менталитет и другое.



- Донецко-Криворожская республика (влита большевиками в Украину в 1918 г.)
- Галичина и Волынь (отобрана у Польши в 1939 г.)

- Часть Бессарабии и Буковины (отрезана от Румынии в 1940 г.)
- Подкарпатская Русь (взята у Чехословакии в 1939 г. и переименована в Закарпатье в 1944 г.)
- Крым (подарен Хрущевым в 1954 г.)

6 февраля 2015 г

**МЕМОРАНДУМ ДОНЕЦКОЙ НАРОДНОЙ РЕСПУБЛИКИ
ОБ ОСНОВАХ ГОСУДАРСТВЕННОГО СТРОИТЕЛЬСТВА,
ПОЛИТИЧЕСКОЙ И ИСТОРИЧЕСКОЙ ПРЕЕМСТВЕННОСТИ**

**мы подтверждаем историческую связь
государственных образований Донецко-
Криворожской Республики и Донецкой Народной
Республики.**

**Донецко-Криворожская республика
была провозглашена на съезде Советов рабочих
депутатов Донецко-Криворожского бассейна в
Харькове
12 февраля 1918 года.**

Территория Донецко-Криворожской республики

В состав ДКР вошла большая часть Левобережной Украины:

-  полностью нынешние Донецкая, Луганская, Днепропетровская и Запорожская области;
-  частично нынешние Харьковская, Сумская, Херсонская и Николаевская области
-  а также Ростовской области, ныне принадлежащая Российской Федерации



Правительство
республики
представлял Совет
Народных Комиссаров.
Возглавили СНК ДКСР
Артём (Ф. А. Сергеев) и
один из о...
армии ДКСР...
Руднев.



Артём (Ф. А. Сергеев).
Харьковский большевик,
основатель Донецко-
Криворожской Советской
Республики



М.О. Руднев.

Николай Руднев —
один из организаторов
армии ДКСР. Убит под
Царицыным

Российская империя

Малороссия

Побужье

Новороссия

Северное Причерноморье

Бессарабия

Кишинёв

Одесса

Буджак

Румыния

Чёрное море

Севастополь

Киев

Днепропетровск
(Екатеринослав)

Луганск

Донбасс

Донецк
(Юзовка)

Ростов-
на-Дону

р. Днепр

Николаев

Азовское море

Крым

Кубань

Новороссийск



НОВОРОССИЯ

Территория - около 257 тыс. кв. км.

Для сравнения: это больше, чем Бельгия, Нидерланды, Дания, Португалия и Швейцария вместе взятые.

Население - около 22 млн. человек.

Для сравнения: это больше, чем в Швеции, Финляндии, Норвегии и Эстонии вместе взятых.



Новороссия (конфедерация)

Материал из Википедии — свободной энциклопедии

Координаты: 44°56′53″ с. ш. 34°06′15″ в. д.﻿ (Г) (О) (Я)

[Показать географическую карту](#)

Эта статья — о конфедеративном союзе непризнанных государств. О территории в составе Российской империи см. Новороссия; о населённом пункте см. Новороссия (Приморский край).

Новоросси́я^[4] (*Конфедеративная республика Новороссия, КРН; укр. Новоросія*) — конфедеративный^[5] союз, объединявший непризнанные Донецкую и Луганскую Народные Республики^[6], провозглашённых в пределах Донецкой и Луганской областях Украины. Существовал с 24 мая 2014 года^{[7][8]} по 18 мая 2015 года^{[1][2][3]}.

Название союза подразумевает заявленную преемственность от одноимённого исторического региона бывшей Российской империи, в пределы которого входила в том числе и большая часть Донбасса^[9].

26 июня 2014 года спикером парламента Союза народных республик был избран Олег Царёв^[10], 15 июля парламент союза переименовал политическое образование в Новороссию^[4].

18 мая 2015 года министр иностранных дел ДНР Александр Кофман заявил, что «проект Новороссия» закрыт на неопределённое время^{[1][2][3]}. Аналогичное заявление сделал спикер парламента Новороссии Олег Царёв, уточнив, что проект «заморожен» в связи с тем, что создание Новороссии не предусматривается минскими соглашениями, подписанными руководством ДНР и ЛНР с Украиной^{[2][11]}, но может быть возобновлён «если Киев нарушит объявленное перемирие, если возникнет эскалация военных действий»^[12].

15 июня 2016 года бывший глава ЛНР анонсировал реанимацию проекта Новороссия^{[13][14]}.

Новороссия

конфедерация непризнанных государств



← 24 мая 2014 — 18 мая 2015^{[1][2][3]} →



Флаг



Герб

Гимн

Живи, Новороссия!



Карта Новороссии в журнале «National Geographic»





Доне́цкая Наро́дная Респу́блика

Донецкая народная республика была провозглашена на территории Донецкой области Украины .

Вместе с Луганской Народной Республикой ДНР заявила о вхождении в состав конфедеративного Союза Народных Республик — Новороссии.

