




Путешествие по материкам



Современные карты



На Земле выделяют 6 материков:

СЕВ.АМЕРИКА

24,2 МЛН.КВ.КМ

ЕВРАЗИЯ

54 МЛН.КВ.КМ

АФРИКА

30,3 МЛН.КМ. КВ

ЮЖ.АМЕРИКА

17,8 МЛН.КВ.КМ

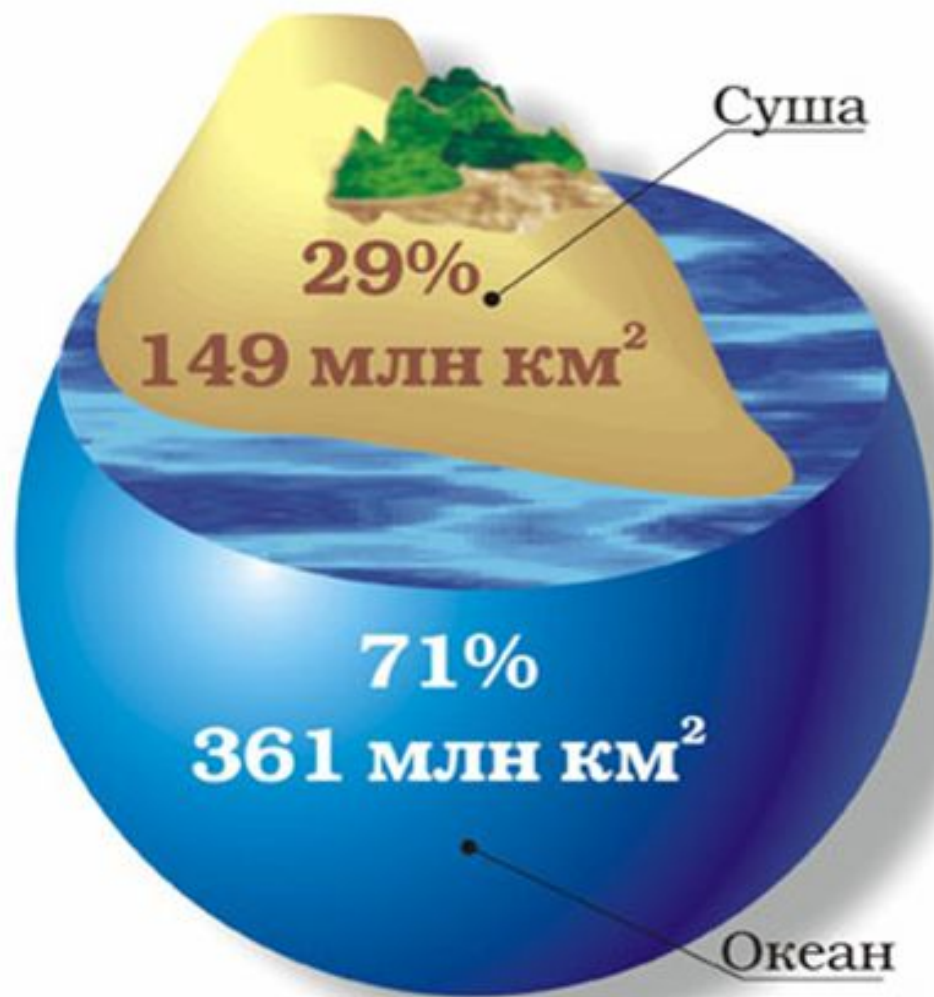
АВСТРАЛИЯ

9 МЛН.КВ.КМ

АНТАРКТИДА

14 МЛН.КВ.КМ

СООТНОШЕНИЕ ПЛОЩАДЕЙ СУШИ И ОКЕАНА



Материки осваивались и изучались постепенно, поэтому их делят еще и на части света.



**ЗАПОЛНИТЕ ТАБЛИЦУ,
ИСПОЛЬЗУЯ § 22**

НАЗВАНИЕ МАТЕРИКА	ОСОБЕННОСТЬ	ХАРАКТЕРИСТИКА



Евразия	Самый большой по площади материк. Расположена наша страна – РФ.	Высочайшие горы – Гималаи с пиком Джомолунгма (Эверест) – 8848 м. Гигантские равнины. Самая длинная река – Янцзы. Самое глубокое озеро – Байкал (1637 м).
----------------	--	--

Евразия




- Самый разнообразный в природном отношении материк. Ему принадлежат многие рекорды:
 - Самая высокая–гора Джомолунгма (8848м.).
 - Самая низкая точка земли область Мёртвого моря (-405 м.).
 - Колебания высот составляют 9243 м, то есть более 9 км

Белые медведи. Моржи.



Кабан.

Дубовый лес.



Панда (бамбуковый медведь).



Верблюды.



Волки.

Пятнистые олени.





Грибы и лишайники



Морошка



Сакура



Пальма

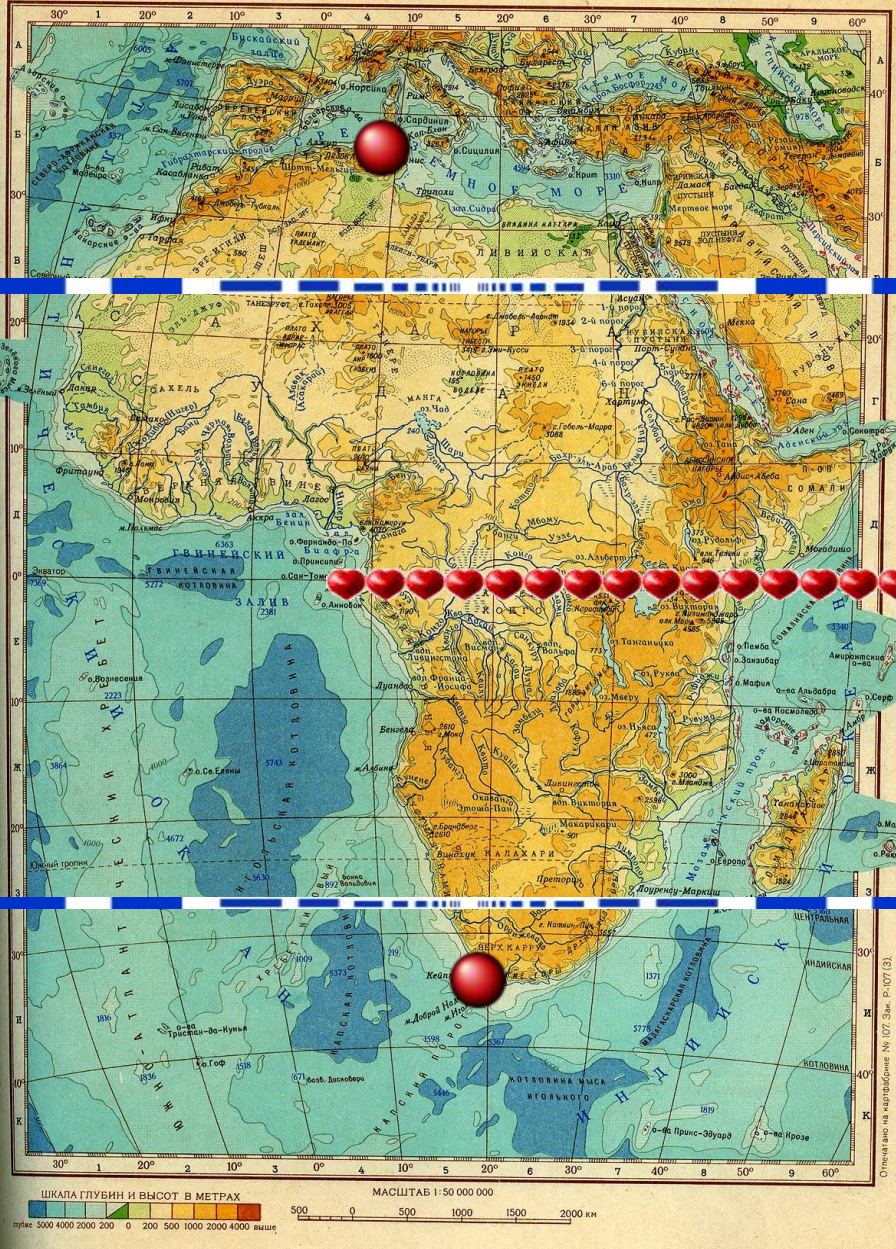
Африка

**Самый жаркий
материк;
2-й по
площади
материк.**

**Самая высокая
точка континента
–
г. Килиманджаро
5895 м).
Величайшая
пустыня – Сахара
(температура
воздуха до + 40°).**

ОСОБЕННОСТИ АФРИКИ

АФРИКА, ФИЗИЧЕСКАЯ КАРТА



1. Африка почти посередине пересекается экватором.


2. Большая часть лежит между тропиками, поэтому Африка самый жаркий материк.

3. Крайняя северная и крайняя южная точки почти одинаково удалены от экватора.

Вулкан Килиманджаро – высшая точка Африки.



Экваториальный лес





Орхидеи экваториального леса.



Животные экваториальных лесов.

Окапи



Буйвол



Леопард



Животные экваториальных лесов.

Горилла



Дикая кошка



Жираф




Саванна.

Баобаб



Животные саванны.

Гепард



Жираф



Бегемот

Бескрайние пески пустыни Сахары.



Сахара.

Барханная кошка



Шакал



Антилопа



**Северная
Америка**

**3 место по
площади**

**Вдоль западного
побережья
расположены –
Кордильеры,
высшая точка -
г. Мак-Кинли (6193 м).
Наличие Великих
озёр.**

Северная Америка



1. Материк расположен в северном и западном полушариях.

2. На севере пересекается Северным полярным кругом, на юге Северным тропиком.

Равнинный центр

Высокогорный
запад



Низкогорный
ВОСТОК

КОРДИЛЬЕРЫ



- Основное горообразование в Кордильерах завершилось раньше, чем в Андах, поэтому они несколько ниже. Преобладающие высоты в горах 3-4 тыс. метров.

МАК-КИНЛИ



- Горная вершина на Аляске.
- Высота 6194 м — высшая точка материка Северная Америка.

ВЕЛИКИЕ РАВНИНЫ



- Великие равнины серией уступов переходят в Центральные равнины.
- Высота от 500м.

МИССИСИПСКАЯ НИЗМЕННОСТЬ

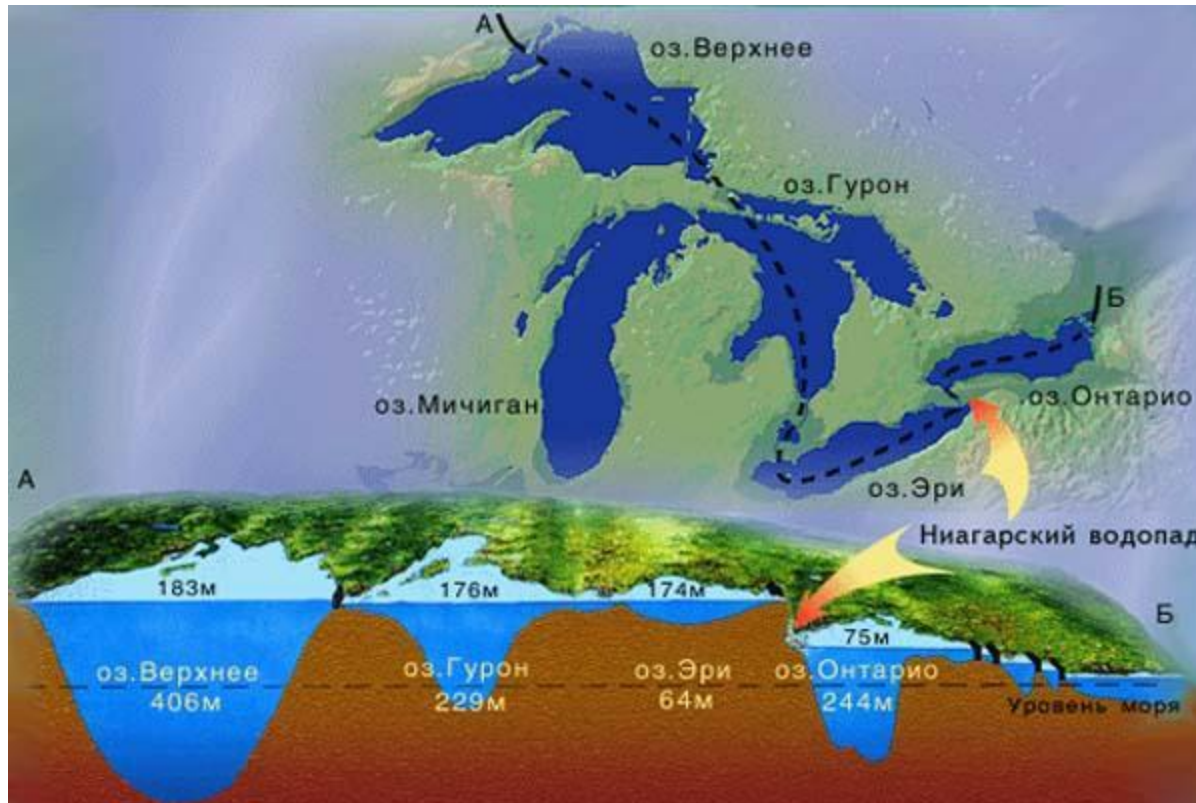
Плоская
Миссисипская
низменность лежит
на древней
платформе,
большая часть её
образована
речными наносами.



Большой каньон Колорадо

- Менее 10 миллионов лет назад река Колорадо петляла по обширной равнине. Позже движения земной коры приподняли этот участок, и река начала врезаться в породы.
- Современная глубина каньона в некоторых местах достигает – 1600м.
- Общая длина — 446 км, а ширина более 20 км.





Огромную водную систему образуют Великие озера и река Святого Лаврентия, которая соединяет их с Атлантическим океаном. Река Ниагара соединила озера Эри и Онтарио. Срываясь с крутого уступа, она образует Ниагарский водопад.



Озеро Верхнее



Озеро Мичиган



Озеро Онтарио



Ниагарский водопад

Арктическая пустыня

Овцебык сохранился здесь с ледникового периода. Это травоядное животное с густой шерстью. Обитает также в тундре. Овцебыки находятся под охраной.

Овцебык



Животный мир



Олень карибу



Песец



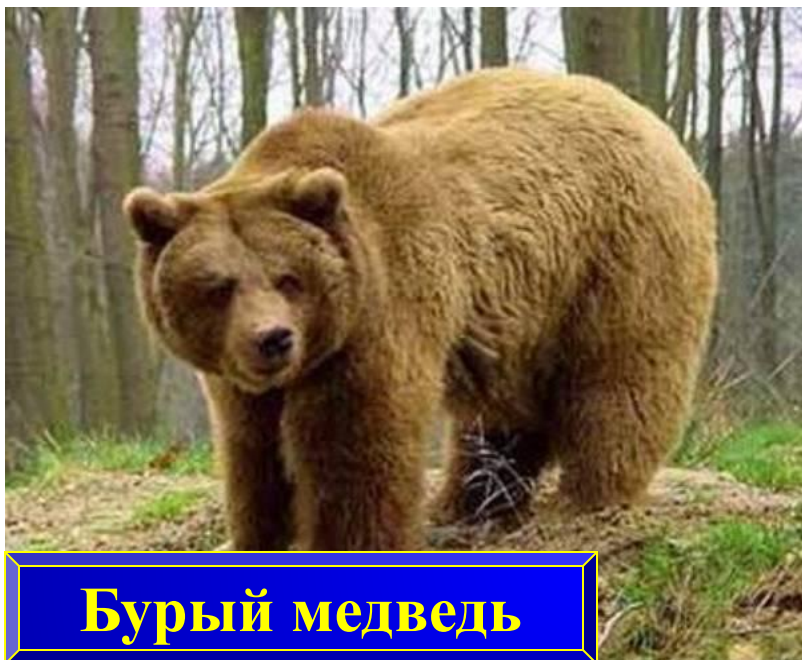
Волк



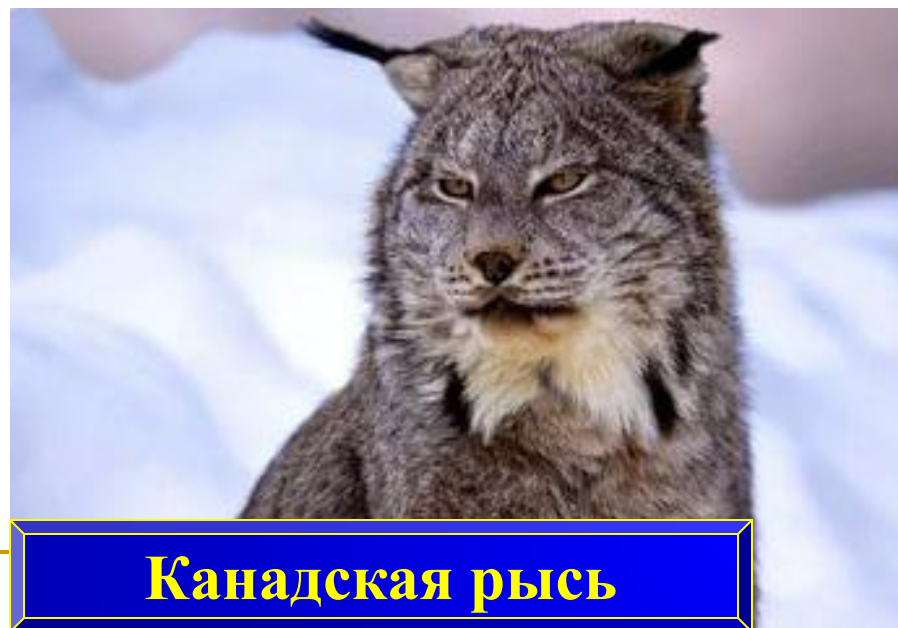
Бобер



Лось



Бурый медведь



Канадская рысь

ЖИВОТНЫЙ МИР



Скунс



Росомаха



Куница



Койот

Растительный мир

Дуб



Сахарный
клен

Каштан



БИЗОН



Бизоны самые крупные животные прерий Северной Америки. До прибытия европейцев здесь обитали огромные стада бизонов. Позаимствовав у европейцев лошадей, индейцы с XVII века специализировались в охоте на бизонов, создав уникальную культуру, жившую исключительно за счёт охоты на них. Тем не менее, масштабы этой охоты никогда не угрожали популяции бизонов. Эта ситуация изменилась, когда в ходе освоения белыми поселенцами Дикого запада гигантские стада бизонов были почти полностью искоренены, с целью оттеснить индейцев на неплодородные земли.

Южная Америка



Запад
Протянулись горы
Анды

Восток
Господствуют
равнины и
нагорья

**Южная
Америка**

**Самый
влажный
материк**

**На западе
протянулись
цепочкой горы
Анды.
Река Амазонка –
самая длинная и
полноводная
река планеты.**

Амазонка



- **Индейцы называют Амазонку "Парана-Тинго", что означает «Королева Рек». По всем параметрам – это величайшая в мире.**

Обитатели Амазонки



АНАКОНДА

Средние размеры взрослой анаконды 5-6 м, но изредка встречаются особи до 10 м длиной.

ПИРАНЬИ

Пираньи принадлежат к отряду карпообразных. Самые крупные из них достигают 60 см в длину



Обитатели Амазонки




АРАПАИМА

Известна в Бразилии под названием пираруку и является также одной из крупнейших современных пресноводных рыб. По одним данным, она достигает длины 2,4 м и веса 90 кг, по другим — 4,6 м и 200 кг

ЧЕРНЫЙ КАЙМАН

самый крупный вид аллигаторовых и второе по величине животное Южной Америки, после Оринокского крокодила





Река Парана

- В переводе с индейского «родственник океана».
- Длина 4380 км.
- На притоке Игуасу находится водопад Игуасу



Озеро Титикака



1001fact.ru Интересные факты

Самое большое высокогорное озеро мира.

Расположено на высоте 4000 м.

В переводе на русский «Святое озеро».



Озеро Титикака



- На языке индейцев кечуа означает «скала у места добычи руды».

Австралия

**Самый
маленький по
площади;
самый сухой
континент**

**Многие реки
пересыхают.
Самая большая
река материка –
Муррей; озеро
Эйр самое
крупное на
данной
территории.
Наличие
эндемиков.**

Австралия



Она располагается под нами.
Там, очевидно, ходят вверх ногами,
Там наизнанку вывернутый год,
Там расцветают в октябре сады,
Там в октябре, а не в июле лето,
Там протекают реки без воды
(Они в пустыне пропадают где-то).
Там в зарослях следы бескрылых птиц,
Там кошкам в пищу достаются змеи,
Рождаются зверята из яиц,
И там собаки лаять не умеют,
Деревья сами лезут из коры.
Там кролики страшней, чем наводнение...

Г. Усова

Занимает целый континент



Самый маленький материк

Самый низкий материк

АВСТРАЛИЯ

Самый пустынный материк

Самый сухой материк

Австралия – самый малый по площади, самый сухой материк нашей планеты. При движении на север климат становится жарче, а на юг - холоднее. Здесь много растений и животных которых нельзя встретить на других континентах.

Тасманийский дьявол



собака Динго



Кенгуру



Красная панда



Коала



Утконос



Антарктида

**Самый
холодный
континент**

**Содержится
80 % пресной
воды.
Зарегистриро-
вана самая
низкая
температура
-89,2 ° С.**

Антарктида



- Самый холодный материк на планете (зимой - 89°)
- Самый высокий материк на Земле (средняя высота 2000 метров)
- Наблюдаются самые сильные ветра на Земле (34 метра в секунду).
- Страна жестокого солнца (полгода – полярный день, полгода – ночь).
- Здесь нет постоянного населения.

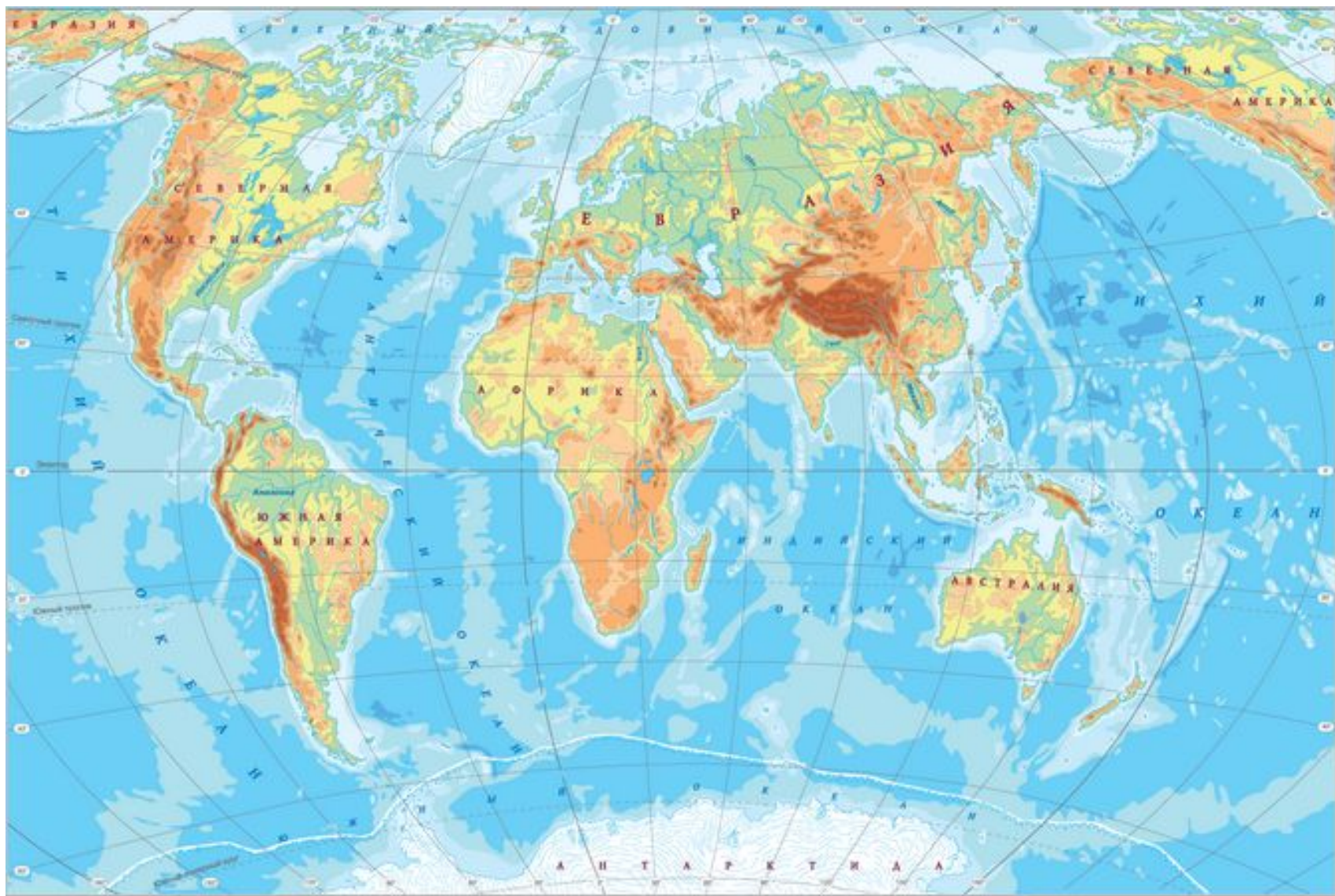
Антарктида



Животные Антарктиды







Домашнее задание:

§ 22, ! № 2 - письменно.
