

Памятники
природы
Русской
равнины



Леса Коми

Дéвственные лесá
Кóми расположены
на севере [Уральских
гор](#) расположены на
севере Уральских
гор в [Республике
Коми](#) расположены
на севере Уральских
гор в Республике
Коми. Являются
[всемирным
наследием](#)



Леса Коми

- Девственные леса Коми богаты памятниками природы разнообразной, часто необычной формы. Причудливые столбы, «руины замков», останцы и другие формы, созданные







СОЛОВКИ

- **Соловецкие острова** (поморск. Соловки, карел. Solokka от саамского *Suollek* — «острова») — архипелаг — «острова») — архипелаг в Белом море — «острова») — архипелаг в Белом море на входе в Онежскую губу. Площадь — 347 км². Это самый крупный по площади архипелаг Белого моря^[1]. Соловецкие острова


Соловки

- Соловецкий архипелаг, а также пятикилометровая акватория Белого моря, включены в состав особо охраняемой территории — Федерального государственного учреждения «Соловецкий государственный историко-архитектурный и природный музей-заповедник».



Кижы

- **Кижы** (также распространён вариант **Кижы**, некоторыми филологами называемый «общепринятым»^[5]; [карел. Kizhi](#)), или **Кижский погост** — всемирно известный архитектурный ансамбль, расположенный на [острове Кижы](#) — всемирно известный архитектурный ансамбль, расположенный на [острове Кижы Онежского озера](#) — всемирно известный архитектурный ансамбль, расположенный на [острове Кижы Онежского озера](#), состоящий из двух церквей





Рускеала

- **Горный парк «Рускеала»** — туристический комплекс расположенный в [Сортавальском районе](#) — туристический комплекс, расположенный в Сортавальском районе [Республики Карелия](#) — туристический комплекс, расположенный в Сортавальском районе Республики Карелия рядом с посёлком [Рускеала](#). Основным



Рускеала

- Мрамор [Рускеалы](#) Мрамор Рускеалы использован в сооружении самых красивых и значимых зданий [Санкт-Петербурга](#) Мрамор Рускеалы использован в сооружении самых красивых и значимых зданий Санкт-Петербурга, его дворцовых пригородов. Им облицован [Исаакиевский собор](#) Мрамор Рускеалы использован в сооружении самых красивых и значимых зданий Санкт-Петербурга, его дворцовых пригородов. Им облицован Исаакиевский собор, выложены полы [Казанского собора](#) Мрамор Рускеалы





Марциальные Воды



- **Марциальные Воды** — бальнеологический и грязевой [курорт](#) — бальнеологический и грязевой курорт и посёлок в [Кондопожском районе](#) — бальнеологический и грязевой курорт и посёлок в Кондопожском районе [Республики Карелия](#) — бальнеологический и грязевой курорт и посёлок в Кондопожском районе Республики



Кивач

- **Кива́ч** ([карел. Kivačču](#), [фин. Kivatsu](#)) — [водопад](#)) — водопад на [реке](#)) — водопад на реке [Суна](#)) — водопад на реке Суна в [Республике Карелия](#)) — водопад на реке Суна в Республике Карелия. [Высота](#) общего падения водопада 10,7 м на участке





Кивач

- Водопад Кивач — четвёртый по величине равнинный водопад Европы (после [Рейнского](#) Водопад Кивач — четвёртый по величине равнинный водопад Европы (после Рейнского, водопада [Большой Янискенгас](#) Водопад Кивач — четвёртый по величине равнинный водопад Европы (после Рейнского, водопада [Большой Янискенгас](#) и водопада Куми на [реке Иица](#)).




Карельская



Водопад является экскурсионным объектом в селах [Ведника](#) Водопад является экскурсионным объектом в пределах заповедника

Ладожское озеро

- **Ладожское озеро** (также **Ладога**; историческое название — **Нево**) — [озеро](#) в [Республике Карелия](#)) — озеро в [Республике Карелия](#) (северный и восточный берег) и [Ленинградской области](#)) — озеро в [Республике Карелия](#) (северный и восточный берег) и [Ленинградской области](#) (западный





Валаам

Вала́ам ([карел.](#) *Valamoj*, [фин.](#) *Valamo* «высокая, горная земля») — остров в северной части [Ладожского озера](#) «высокая, горная земля») — остров в северной части Ладожского озера, самый большой в составе [Валаамского архипелага](#) «высокая, горная земля») — остров в северной части Ладожского озера, самый большой в составе Валаамского архипелага. На острове



Волговерховье

- **Исток Волги** расположен в [Осташковском районе](#) расположен в Осташковском районе [Тверской области](#) расположен в Осташковском районе Тверской области. Крупнейшая европейская река [Волга](#) расположен в Осташковском районе Тверской области. Крупнейшая европейская река Волга начинается у юго-западной околицы деревни [Волговерховье](#) расположен в Осташковском районе Тверской области. Крупнейшая европейская





Волга

- **Во́лга** — река в [Европейской части](#) — река в Европейской части [России](#) — река в Европейской части России. Одна из [крупнейших рек](#) — река в Европейской части России. Одна из крупнейших рек на Земле и самая большая в [Европе](#) — река в Европейской части России. Одна из крупнейших рек на Земле и самая большая в Европе. Прилегающая к Волге часть

Селигер

- **Селиге́р** — система озёр ледникового происхождения — система озёр ледникового происхождения в Тверской — система озёр ледникового происхождения в Тверской и Новгородской — система озёр ледникового





Валдай

Национальный парк

«Валдайский»

образован 17 мая

образован 17 мая 1990

образован 17 мая

1990 г. с целью

сохранения

уникального озёрно-

лесного комплекса

Валдайской

возвышенности и

создания условий для


развития

организованного

отдыха в этой зоне

Валдай

-



Иверский
монастырь



Музей
КОЛОКОЛЬЧИКОВ

Линдуловская роща

- **Линдуловская роща** — государственный природный ботанический [заказник](#) — государственный природный ботанический заказник. Расположен на территории [Выборгского района Ленинградской области](#) — государственный природный ботанический заказник. Расположен на территории Выборгского района Ленинградской области вблизи посёлка [Рощино](#). Площадь заказника 986 га. Образован в 1976 г. Цель заказника — сохранение старейшего в [России](#) Цель заказника — сохранение старейшего в России и [Европе](#) Цель заказника — сохранение старейшего в России и Европе искусственного насаждения [лиственницы сибирской](#), находящейся за пределами своего ареала в долине реки Рошинка. Препжнее название этой реки — Линтуловка, отсюда и название рощи. Название рощи было предложено в 1738

