





Цели урока

Нам предстоит
узнать:

- численность и размещение населения;
- расовый состав;
- национальный (этнический) состав;
- Особенности политической карты

Евразии






Задачи урока

- Определить причины, влияющие на размещение населения по территории Евразии
- Определить признаки классификации стран Евразии



 Участки суши, затопленные позднее



ЧИСЛЕННОСТЬ НАСЕЛЕНИЯ

Сравните численность населения Евразии с численностью населения других материков. Какой вывод можно сделать в результате такого сравнения?

<i>Весь мир</i>	<i>7 млрд.</i>
<i>Евразия</i>	<i>4,9 млрд.</i>
<i>Африка</i>	<i>1 млрд.</i>
<i>Северная Америка</i>	<i>528 млн.</i>
<i>Южная Америка</i>	<i>400 млн.</i>
<i>Австралия и Океания</i>	<i>23 млн.</i>

ЗАДАНИЕ: По карте атласа выясни:

Как размещено население по территории Евразии?

Какие районы и почему имеют высокую плотность населения?

Какие районы заселены слабо и почему?



РАЗМЕЩЕНИЕ НАСЕЛЕНИЯ

- На огромной и разнообразной территории материка население размещено крайне неравномерно.
- В Евразии есть места с самой высокой плотностью населения в мире.
- Одна из причин большой плотности – **давность заселения**.
- Так, люди ещё в далёком прошлом поселились в **Восточной и Южной Азии**.
- Плотность населения здесь порой достигает 1000-1500 человек на 1 км².





РАЗМЕЩЕНИЕ НАСЕЛЕНИЯ

- В Западной Европе наиболее заселена прибрежная часть Атлантического океана.
- Важная особенность этой части Евразии – большое количество городского населения.





РАЗМЕЩЕНИЕ НАСЕЛЕНИЯ

- В то же время значительная часть материка заселена очень редко.
- Почти безлюдны нагорья Тибета И Гоби в Центральной Азии, выжженные солнцем пустыни Аравийского полуострова.
- Численность населения в Северной Азии невелика.

ТИБЕТЦЫ

МОНГОЛЫ-КОЧЕВНИКИ

ОЛЕНЕВОДЫ КРАЙНЕГО СЕВЕРА





РАЗМЕЩЕНИЕ НАСЕЛЕНИЯ

Высокая плотность

**Восточная и
Южная Азия**

**Давность
заселения**

**Западная
Европа**

**Экономический
фактор**

Низкая плотность

**Центральная Азия,
Аравийский п-ов, Север
Азии**

Природные условия





Раса - это исторически сложившаяся группа людей, выделяемая на основании их родства, единства происхождения, которое проявляется во внешнем сходстве (цвет кожи, глаз, волос, форма черепа, длина тела и др.)



РАСОВЫЙ СОСТАВ

Человеческие расы

Евразийская (европеоидная)

Коренное население Европы,
Южной Азии, Северной
Африки

Признаки:

- Светлый и смуглый цвет кожи
- Узкое лицо
- Губы обычно тонкие
- Сильно выступающий нос
- Складка верхнего века
развита слабо
- Мягкие волосы
- Сильно растущие борода и
усы

Экваторная (австрало - негроидная)

Коренное население
Центральной и Южной
Африки, Австралии

Признаки:

- Кожа темная
- Лицо узкое и низкое
- Губы толстые
- Нос широкий
- Широко открытые глаза
карего цвета
- Складка верхнего века
развита слабо
- Курчавые черные волосы
- Борода и усы растут слабо

Монголоидная (азиатско - американская)

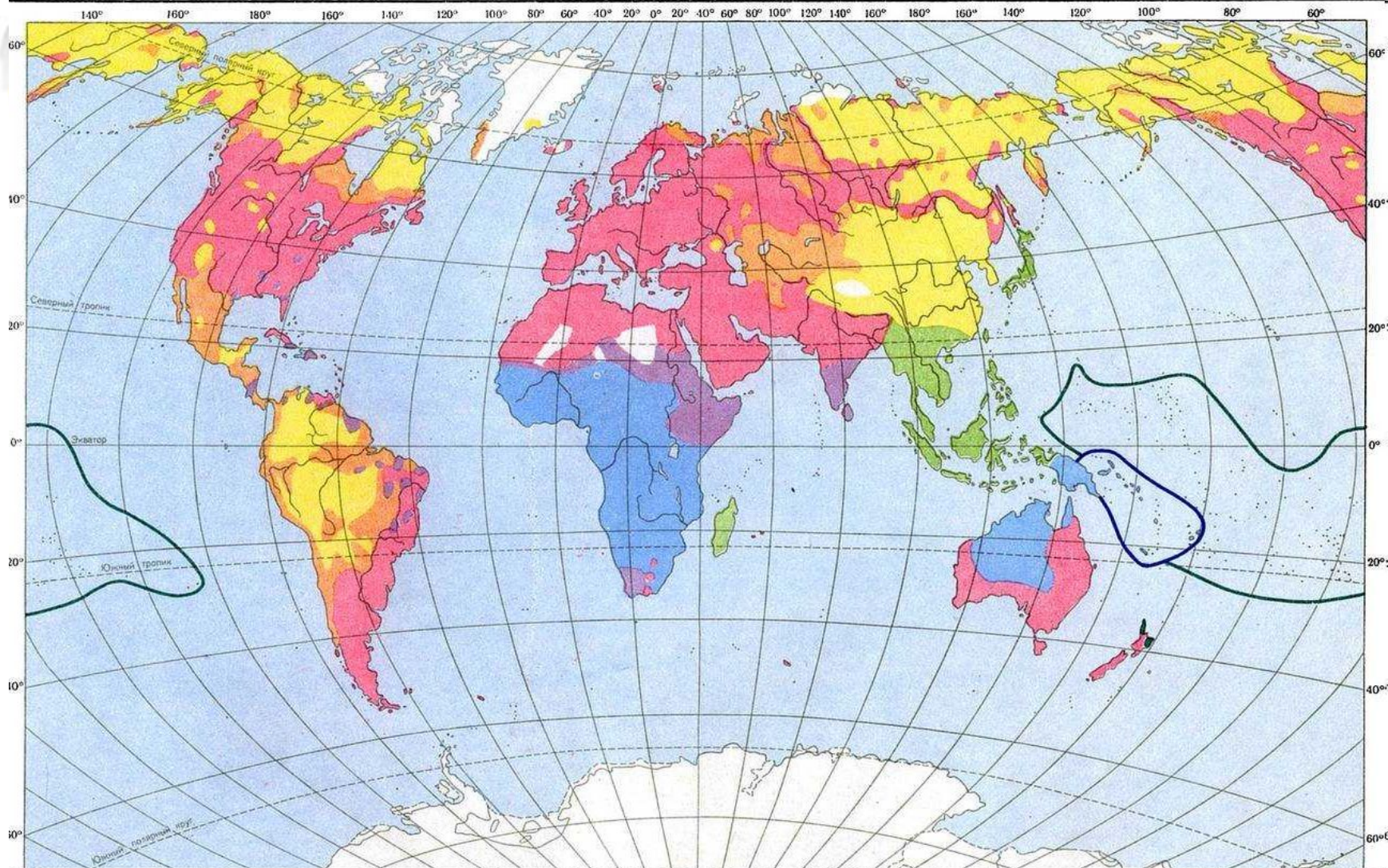
Коренное население
Центральной и Восточной
Азии, Индонезии, Сибири









Признаки:

- Кожа с желтоватым
оттенком
- Уплющенное широкое лицо
- Сильно выступающие скулы
- Уплющенный нос
- Глаза узкие раскосые
- Верхнее веко закрыто
кожной складкой
- Жесткие прямые темные
волосы
- Борода и усы растут слабо

АНАЛИЗ КАРТЫ АТЛАСА «РАСЫ».

СОВРЕМЕННОЕ РАССЕЛЕНИЕ ОСНОВНЫХ РАС



- | | | | | | |
|---|--|---|---|---|--|
|  | Экваториальная раса (ветви: африканская и океанская) |  | Монголоидная раса (ветви: азиатская, американская (индейцы)) |  | Смешанные и переходные европеоидно-монголоидные формы (лапоноиды, уральцы, типичный Средней Азии, южисибирский тип, смешанное население Сибири, американские метисы) |
|  | Европеоидная раса |  | Смешанные и переходные европеоидно-экваториальные формы (афиопы, народы Судана, южные индейцы, «цветные» Южной Африки, американские негры и мулаты) |  | Южные монголоиды, малагасийцы и японцы |
|  | | | |  | Полинезийцы и микронезийцы |

Автор карты Г. Ф. Дебец

МАСШТАБ ПО ЭКВАТОРУ 1 : 200 000 000



ЕВРАЗИЙСКАЯ РАСА





МОНГОЛОИДНАЯ РАСА



(c) Светлана Сыслова sveta-s-photo@yandex.ru
Из сада "Монгольские дети"



НАЦИОНАЛЬНЫЙ СОСТАВ

- На территории Евразии живут народы, относящиеся к разным языковым семьям и группам.
- В Восточной Европе и в Северной Азии живут славянские народы.
- В их языках немало общих слов, много сходного в культуре.



АНАЛИЗ КАРТЫ АТЛАСА «НАРОДЫ»



НАЦИОНАЛЬНЫЙ СОСТАВ

ЗАДАНИЕ: ПРОЧИТАЙ ТЕКСТ УЧЕБНИКА НА С 271.
СОСТАВЬ СХЕМУ «СЛАВЯНСКИЕ НАРОДЫ».



СЛАВЯНСКИЕ НАРОДЫ





НАЦИОНАЛЬНЫЙ СОСТАВ

ГДЕ В ЗАПАДНОЙ ЕВРОПЕ ЖИВУТ
ГЕРМАНСКИЕ И РОМАНСКИЕ
НАРОДЫ?

- Для германских народов характерны светлые волосы и светлая кожа.
- Романские народы темноволосы, смуглы.
- Язык романских народов образовался на основе латинского языка.



ФРАНЦУЖЕНКА



НАЦИОНАЛЬНЫЙ СОСТАВ

- Южную Азию населяют многочисленные индийские народы.
- Ещё больше по численности китайцы.





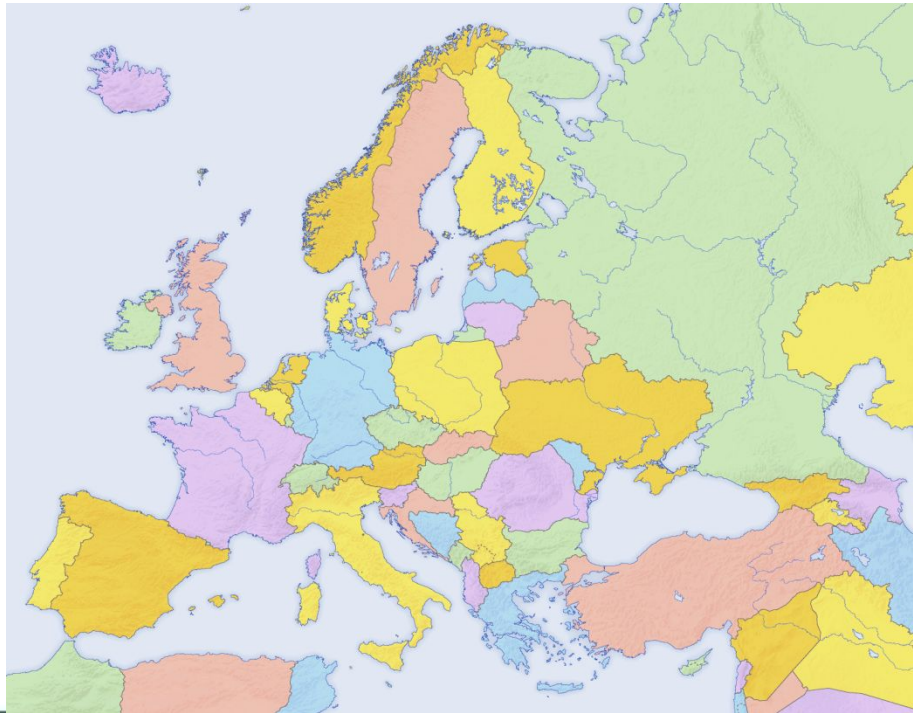
У каждой страны свое лицо, свое небо, свои облака

Э. М. Мурзаев





**Страна - это территория с
определенными государственными
границами и законами.**

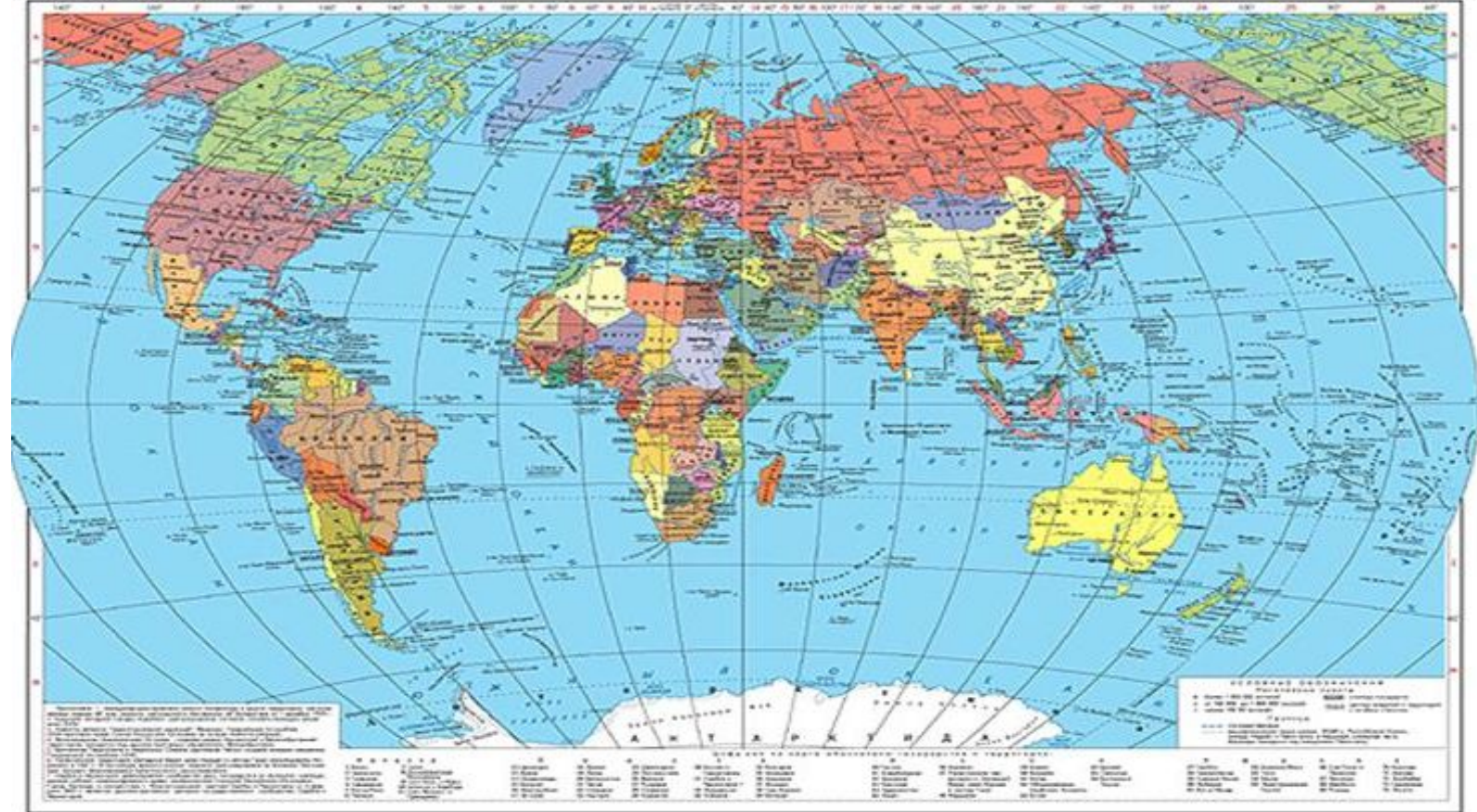




Политическая карта мира

12 РОССИЯ НА КАРТЕ МИРА

33



Масштаб 1:60 000 000



Политическая карта Евразии



Древние государства Евразии




Месопотамия

Индия

Китай

**Эллада
(Греция)**

**Римская
империя**





Различие стран:

По площади

- Россия- 17,1 млн.кв.км
- Китай – 9,7 млн.кв.км
- Индия – 3,3 млн.кв.км

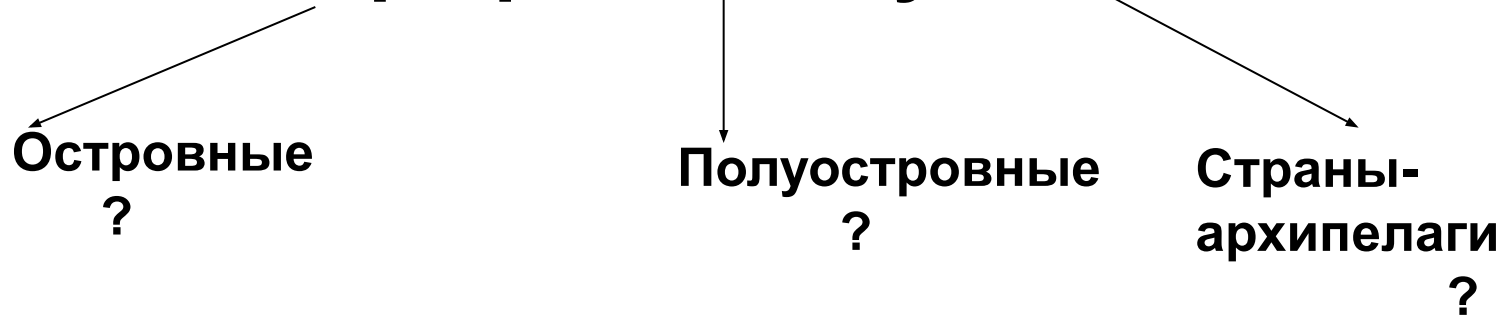
По численности населения

- Китай- 1 млрд.366 млн.чел.
- Индия–1 млрд.288 млн.чел
- Индонезия
- Пакистан
- Бангладеш
- Россия - 146 млн.чел
- Япония



Различие стран:

По географическому положению:





Различие стран:

По экономическому развитию

*Развитые страны
(богатые)*

1. Япония
2. Германия
3. Франция
4. Великобритания

*Развивающиеся
(бедные)*

1. Афганистан
2. Бангладеш
3. Мьянма

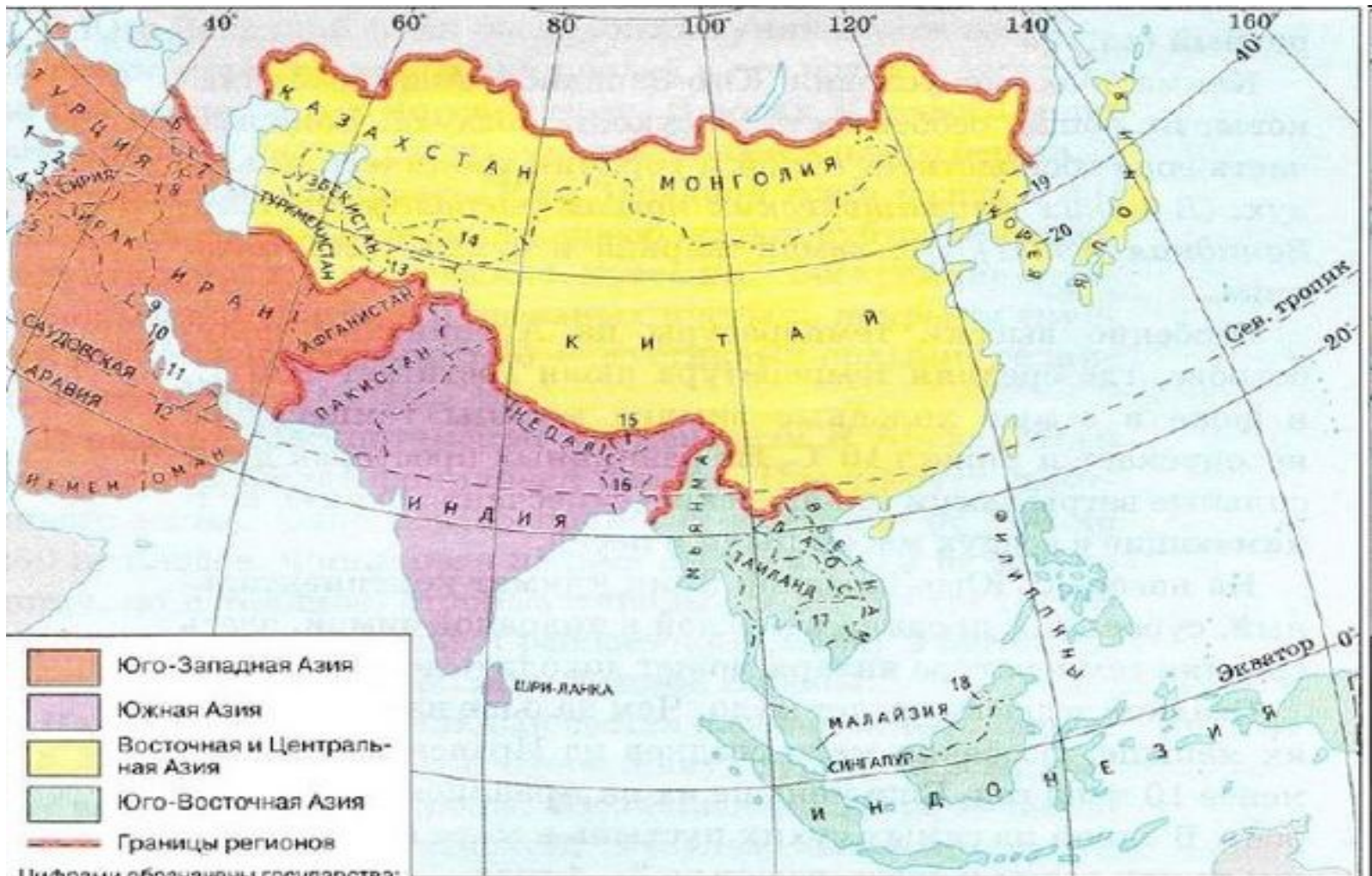


Регионы и страны Зарубежной Европы





Регионы и страны Зарубежной Азии






Выводы

- Евразия занимает 1 место по численности населения
- Население размещено неравномерно
- Причины, влияющие на размещение: давность заселения, природный и экономический факторы
- В Евразии живут народы, относящиеся к разным расам и языковым группам
- На политической карте Евразии ярко отразилась история развития человеческих цивилизаций

Тест



1 Численность населения Евразии превышает... млрд. человек.
А. 3 Б. 4 В. 5 Г. 6

2 Славянские народы проживают в ...
А. *Северной Европе* Б. *Южной Европе*
В. *Восточной Европе* Г. *Западной Европе*

3 Большую часть населения Евразии образуют представители ... расы.
А. *Европеоидной* Б. *Монголоидной*
В. *Негроидной* Г. *Смешанной*

4 Какое государство расположено в Азии?
А. *Испания* Б. *Белоруссия* В. *Украина* Г. *Турция*

5 Какое государство находится в Европе?
А. *Греция* Б. *Монголия* В. *Казахстан* Г. *Индия*



Найдите на карте названия стран Евразии, которые начинаются на буквы:

И

К

М



Заполните таблицу «Страны и столицы»


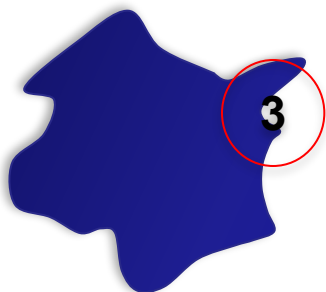

Европа		Азия	
Страна	Столица	Страна	Столица
Испания		Китай	
Германия		Япония	
Франция		Иран	
Швеция		Индия	
Норвегия		Казахстан	
Великобритания		Индонезия	
Италия		Турция	
Польша		Пакистан	
Украина		Монголия	
Финляндия		Афганистан	
Белоруссия		Саудовская	
Греция		Аравия	




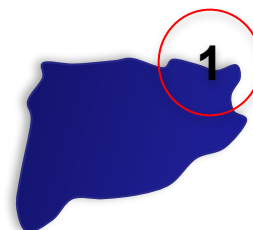
ответ



Определите страны по контуру



Определите страны по контуру





- **Сегодня я узнал...**
- **Было интересно...**
- **Было трудно...**
- **Я понял, что...**
- **Теперь я могу...**
- **Я приобрел...**
- **Я научился...**
- **У меня получилось...**
- **Я смог...**
- **Меня удивило...**
- **Урок дал мне для жизни...**
- **Мне захотелось...**



***Все видеть, все понять, все знать, все
пережить,***

***Все формы, все цветы вобрать в себя
глазами,***

***Пройти по всей земле горящими
ступнями,***

Все воспринять – и снова воплотить.

М. Волошин