

Формирование территории.
Природные условия и ресурсы
Дальнего Востока.

СОСТАВ ДАЛЬНЕВОСТОЧНОГО ЭКОНОМИЧЕСКОГО РАЙОНА:

- Республика Саха
- Еврейская автономная область
- Камчатский край
- Чукотский автономный округ
- Приморский край
- Хабаровский край
- Амурская область
- Магаданская область
- Сахалинская область



ФИЗИКО- И ЭКОНОМИКО-ГЕОГРАФИЧЕСКОЕ ПОЛОЖЕНИЕ РАЙОНА.

Важнейшей особенностью экономико-географического положения Дальневосточного экономического района является **большая удаленность от основного экономического потенциала России.**



Единственным сухопутным путем остается **Транссибирская магистраль.**

ФИЗИКО- И ЭКОНОМИКО-ГЕОГРАФИЧЕСКОЕ ПОЛОЖЕНИЕ РАЙОНА.



Широкий выход к Тихому и Ледовитому океанам, пересечение морских путей в страны Тихоокеанского бассейна

позволяют интенсифицировать внешнюю торговлю и участвовать в международном разделении труда.

В

Район освоен и заселен не равномерно, из-за разнообразия природно-климатических условий.



История освоения Дальнего Востока.

В 1632 году сотник Петр Бекетов проник от устья вверх по Лене и основал острог, получивший название **Якутск**, вскоре он стал **центром Восточно-Сибирского края**.


В 1639 году Москвитин с отрядом казаков вышел к Охотскому морю, заложил острожек в устье реки Улья, обследовал на значительном протяжении побережье.

В 1643-1646 годах Поярков совершил поход к низовьям Амура.

В 1649-1652 годах Хабаров осуществил две экспедиции в приамурские земли и основал там несколько городов.

В 1648 году С.Дежнев и Ф.Алексеев на лодках достигли восточной оконечности Азии.

Выступив из Анадырского острога, отряд В.Атласова добрался до Камчатки.



История освоения Дальнего Востока.

Важный этап в исследованиях Дальнего Востока связан со **знаменитыми Камчатскими экспедициями** под начальством Витуса **Беринга** и Алексея **Чирикова** (1725-1730 и 1733-1743 годах) , во время которых были **определены очертания северной части Дальнего Востока, открыты Алеутские и Командорские острова** , разрешен вопрос “сошлась ли Азия с Америкой”.

Географические открытия и обследования подготовили исторические плавания русских моряков **вокруг света к берегам Дальнего Востока:**

- **И.Ф.Крузенштерна и Ю.Ф.Лисянского** (1803-1806гг)
- **В.М.Головина** (1807-1809 и 1817-1819 гг)
- **М.П.Лазарева** (1813-1816 и 1822-1825 гг)
- **Ф.П.Литке** (1826-1829 гг) и др.



История освоения Дальнего Востока.

В 1849 году экспедицией *Невельского* были установлены *островное положение Сахалина* и возможность *выхода из устья Амура в море*.


На Дальнем Востоке были созданы опорные пункты:

- *Петропавловск-на-Камчатке,*
- *Николаевск-на-Амуре,*
- *Владивосток.*

Организованное заселение началось с 50-х годов 19-ого века.

Оно усилилось после отмены в 1861 году крепостного права и принятия законов о переселенцах.

Герб
КАМЧАТКИ



Герб
ХАБАРОВСКА



Герб
ОХОТСКА

История освоения Дальнего Востока.

Правительство видело в Дальнем Востоке **сырьевой** “придаток”.

Использовались лишь те
из природных богатств,

которые давали
предпринимателям
высокие прибыли.

Важные позиции
в экономике Дальнего
Востока занимали

иностранные монополии,
безжалостно эксплуатировавшие
его ресурсы и население.



Население Дальнего Востока.

Увеличение численности населения происходит за счет **естественного и механического прироста**, привлекаются на крупные стройки трудовые ресурсы, преимущественно из многонаселенных европейских районов. Большой прирост рабочей силы наблюдается в отраслях специализации...



Население Дальнего Востока.

Подавляющее **большинство населения - русские**.
Живут здесь также много **украинцев, татар, евреев** и большая группа коренных народностей – **коряков, нанайцев, нивхов, ульчей, удегейцев, ительменов, эвенков, алеутов, чукчей, эскимосов** и др.



Население Дальнего Востока.

Быстрая индустриализация
Дальнего Востока поставила
эти малочисленные народы
на грань исчезновения.

Нарушена среда их обитания,
национальные традиции.

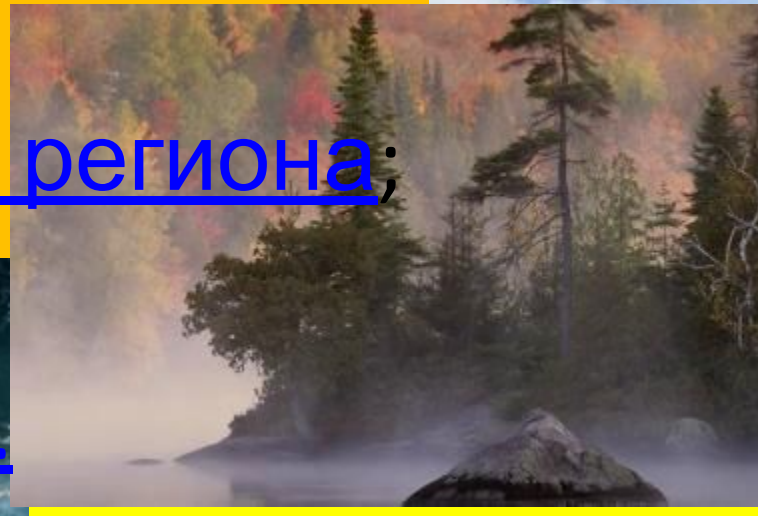
Сегодня эти малочисленные
народы стремятся обрести право быть
хозяевами на своей земле.




ПРИРОДА РЕГИОНА и природные предпосылки его развития.

1. Природа региона;

2. Ресурсы.




Водные



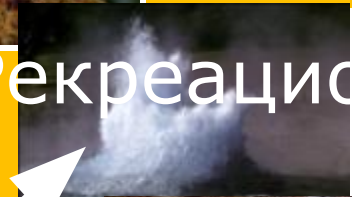
Рыбные




Биологические



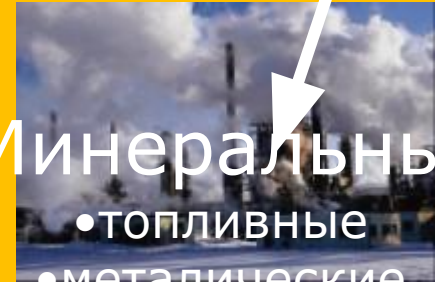
Рекреационные




Лесные



Минеральные



- топливные
- металлические
- неметаллические



Агропромышленные



Водные ресурсы.


Наиболее
крупные реки
Дальнего Востока



Амур

Лена

Инди-
гирка



Яна

Колыма



Рыбные ресурсы.

Важнейшими рыбодобывающими районами являются *акватории Камчатки, Охотского побережья, Амурский лиман, побережья Южного Сахалина и Приморья.*

В заливе Посъет Японского моря работает ***единственное в стране предприятие***, где в естественных условиях ***разводят моллюсков*** — высокопитательных и обладающих лечебными свойствами.



Рекреационные ресурсы.

Район богат *термальными водами*.

Горячие источники, особенно на Камчатке, питают реки.

С вулканической деятельностью связано происхождение *гейзеров*.

Вода горячих источников содержит:

цинк, сурьму, мышьяк,

имеет лечебное значение и

открывает большие возможности для

создания курортной базы.



Лесные ресурсы.

**Запасы
лесных
ресурсов
Дальнего Востока
составляют
свыше 35%
от общероссийских.**



Агропромышленные ресурсы.

Юг Дальнего Востока обладает **муссонным климатом и хорошими природными условиями** для развития сельского хозяйства.

На севере развитие с/х затруднено из-за суровых условий, поэтому освоение территории ведется выборочно.



ТОПЛИВНЫЕ РЕСУРСЫ

Дальний Восток располагает **большими запасами**

топливных ресурсов.

Крупные запасы **угля** расположены в Ленском бассейне.

Южно-Якутский – один из наиболее перспективных

бассейнов коксующегося угля.

Выявлены на территории района нефтегазоносные провинции, но разрабатываются пока только месторождения **нефти** на севере Сахалина (Оха и Тунгор).

Нефть высокого качества, но ее не хватает для удовлетворения потребностей района.

Газ обнаружен в Лено-Вилюйской нефтегазоносной провинции.



Основные базы нефти.

Домашнее задание

- Прочитать §§ 53, 54, страницы 288-296, составить ЭГП Дальнего Востока.