

# Счастливы ли случаи

автор

1 ГЕИМ

Каждая команда получает  
6 вопросов. На их  
обдумывание  
отводится 15 секунд.  
Каждый правильный  
ответ - 1 очко.

# Вопросы команде 7 кл.

1

2

3


4

5


6



***1. Какую область Земли  
называют Антарктикой?***




***2. Как называют пересохшие  
русла рек в Австралии?***



***3. Как называется ветер в пустыне?***




***4.Какое самое  
распространенное полезное  
ископаемое в Андах?***






***5.Какая страна в Африке  
самая богатая полезными  
ископаемыми?***



***6. Назовите низменности  
Южной Америки.***



# Вопросы команде 8 кл.

1


2

3

4

5

6




***1. С каким государством  
Россия имеет самую  
протяжённую границу?***



***2. Назовите самую высокую  
вершину Уральских гор.***




***3. Какими полезными  
ископаемыми богаты  
Эльтон и Баскунчак?***



***4. Назовите самую северную  
точку России.***



**5. Назовите «цветные»  
моря.**





**6. Какой город называют  
«полюсом холода»  
северного полушария?**



2 ГЕИМ

**На обдумывание ответа  
отводится 1 минута.  
Каждый правильный  
ответ — 2 очка. Если  
команды не отвечают  
могут ответить  
болельщики.**

**7**



**8**

# Вопросы команде 7 кл.

1

2

3



**1. Опишите, что  
представляет оазис в  
Африке.**



**2. Представьте, что вы летите на самолете над экватором Африки. Увидите ли вы снег или лед?**



**3. Это растение --  
достопримечательность  
пустыни Намиб и часто  
изображается на его  
марках.**

**Что это за растение?**



# Вопросы команде 8 кл.

1


2

3







**1. Опишите природу  
экваториального леса.**



**2. Представьте, что вы  
находитесь у водопада  
Анхель. Сможете ли вы  
увидеть его весь?**



**3. Это растение—чудо на реке  
Амазонке. В его названии  
есть слова «корона» и  
«победа». Расскажите о нем.**



**3 ГЕЙМ**

*Каждому игроку команды  
ведущий задает  
вопросы. На  
обдумывание  
ответа—15 сек.  
Правильный ответ — 1  
очко.*

7



8

# Вопросы команде 7 кл.

1

2

3

4


5



***Какой материк был открыт  
позже других?***



***Что такое сельва?***






***Кто первым совершил  
кругосветное путешествие?***



***Как называют оружие  
аборигенов Австралии?***



*Где находится  
Долина Смерти?*



# Вопросы команде 8 кл.

1

2

3

4

5



***Какая точка Мирового океана является самой глубокой?***



***Назовите самую большую  
равнину в России.***



***Какое море является  
самым соленым на  
нашей планете?***



***Кто открыл Антарктиду?***





***Где находится течение  
Гольфстрим?***



4 ГЕИМ



**В течении 15 сек.  
команды рассматривают  
предлагаемые им  
картинки, портреты  
путешественников,  
фрагменты контурных  
карт и называют, что  
на них изображено.**



**8 класс**

**Как называется  
природная зона?  
Особенности  
природы.**





***V. V. Докучаев.***



***7 класс***



**Как  
называется  
природная  
зона?  
Особенности  
природы.**

**видео**






**Ф. Ф. Беллинсгаузен.**



видео



БГЕИМ

# «Блиц»

В течении 2 минут  
надо ответить на как  
можно большее  
количество вопросов.  
Правильный ответ – 1 очко.

7



8

# Вопросы команде 7 кл.

**1. Кто первым достиг Южного полюса?**

**2. Самое большое  
государство в Южной  
Америке?**

### ***3. Что такое гевея?***

***4. Назвать пролив между  
Южной Америкой и  
Антарктидой.***

***5. Какое озеро  
расположено в центре  
Сахары?***



***6. Где водится рыба пирания?***

***7. Какой океан самый  
теплый?***

***8. Крупный остров у берегов Африки.***

**9. Какова средняя  
толщина льда  
Антарктиды?**

***10. Назовите крупнейшую  
реку Австралии.***

***11. Самое глубокое озеро  
в Африке...***


***12. Самый большой  
остров на Земле...***

***13. На какой реке  
находится водопад  
Виктория?***



***14. Где находится вулкан  
Эребус?***

**15. Какой материк самый сухой на Земле?**





***1. Назовите самые  
длинные на Земле горы.***

## ***2. Самая восточная точка России...***

**3.Что в океане может  
быть зональным или  
меридиональным,  
холодным или теплым..?**

***4. Кто такие пигмеи?***

**5. Они бывают тектоническими, вулканическими, ледниковыми, провальными и др. Что это?**



***6.В каких горах находится  
гора Народная?***

**7.Какая часть света  
расположена в четырех  
полушариях?**

**8.Какой полуостров  
«жалуется» на свою  
величину?**

***9.Какой материк самый  
влажный на Земле?***

***10.Где находится залив  
Провал?***

***11. Почему он так  
называется?***

***12. Кто такие эндемики?***


**13. Назовите самую  
высокую вершину  
России.**



**14. Через какие ворота  
можно проехать на  
ледоколе?**

***15.Какую высоту имеет  
гора Джомолунгма?***





# Калеев Олег Николаевич

Учитель географии

МБОУ «Надеждинская СОШ

им. полного кавалера орденов

Славы В.Р.Платонова Кайбицкого

муниципального района РТ»

Кв.категория 1

Год рождения:06.09.1967

Образование:КГПИ-1991

Стаж работы:22 года



