

# Географическое положение и состав Зарубежной Европы.

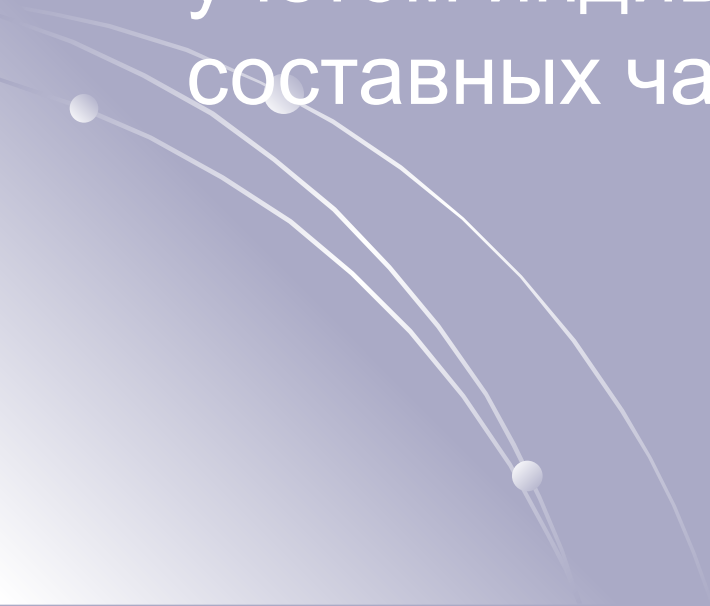


# Учебно-воспитательные задачи:

- Сформировать знание о географическом положении Зарубежной Европы, выявить черты уникальности ПГП и ЭГП Зарубежной Европы.
- Совершенствовать практические навыки работы с географическими картами разного содержания, умения решать проблемные задачи.
- Продолжить работу по формированию общеучебных умений: сравнивать, обобщать, анализировать, делать выводы, рецензировать, составлять аннотации.
- Закрепить навыки коллективной работы, умения оформлять ответы отдельных учеников в виде единого ответа группы.

# Региональная география

– это та часть географической науки, которая рассматривает все многообразие современного мира под региональным углом зрения, т.е. с учетом индивидуальности его крупных составных частей.



# Деление на регионы

Выделяют два  
основных  
типов регионов

Историко-  
географические

Социально-  
экономические

Скандинавские  
страны

Балканские  
страны

Зарубежная  
Европа

Зарубежная  
Азия

Развитые  
страны

Развивающиеся  
страны

# Проблемный вопрос:

- По каким регионам правильно изучать современный мир: историко-географическим или социально-экономическим? Почему?

- Вопросы:

Почему историко-географические регионы могут служить основой для изучения мира?

Какие признаки для выделения историко-географических регионов вы можете предложить?

В чем разница между «региональной физической» и «региональной экономической» географией?

# Европа

- **Европа...** Это географическое имя, прежде всего, напоминает о древнегреческом мифе про дочь финикийского царя Агенора, правителя Сидона, Европу. Согласно мифу, Европа была похищена всемогущим Зевсом, принявшим образ белого быка. На спине этого быка она проплыла по Средиземному морю от Финикии до острова Крит

- Однако топонимисты обычно производят название «Европа» от ассирийского «эреб» — «мрак», «заход солнца», «запад» (в противоположность Азии, название которой связывается со словом «асу», означающим «восход»).



- Валентин Серов «Похищение Европы»).

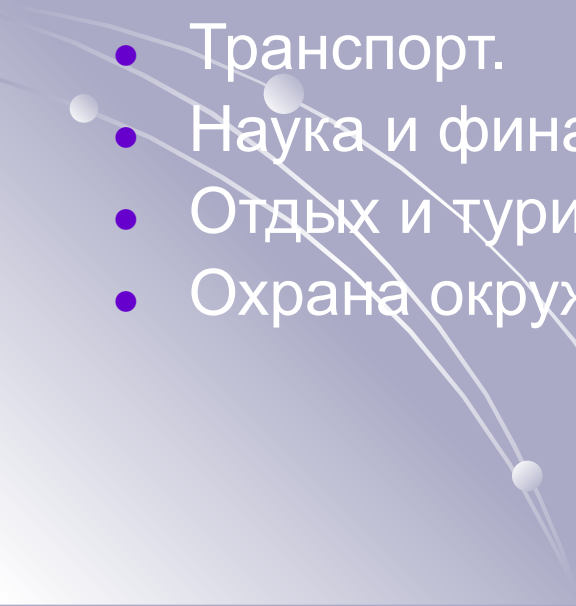


# Зарубежная Европа

- Зарубежная Европа - один из очагов мировой цивилизации, который начался в эпоху Древней Греции и Древнего Рима, был продолжен в эпоху Возрождения и Великих географических открытий, а затем в эпоху промышленных переворотов и социальных революций — и так до наших дней



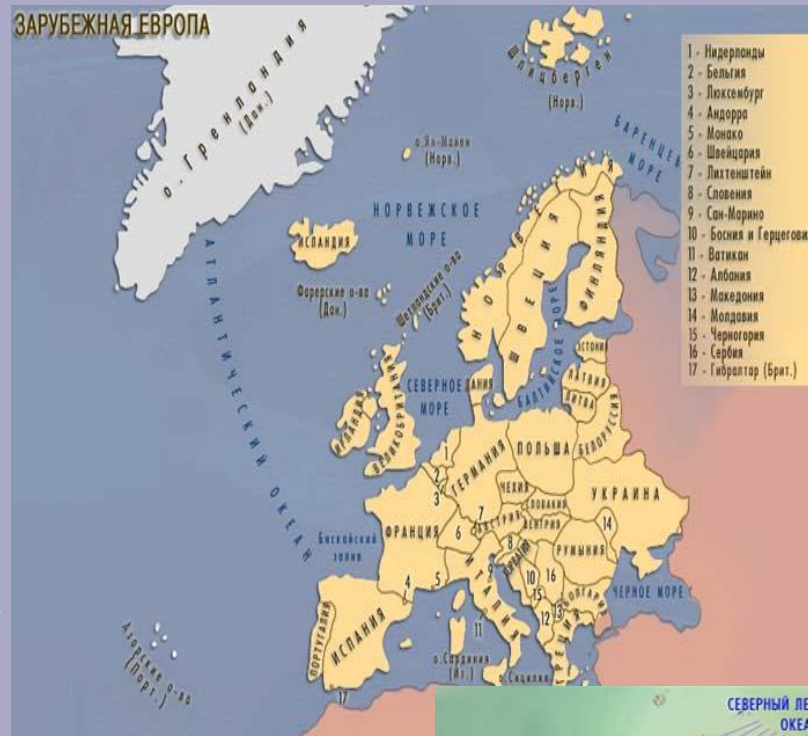
# ПЛАН ХАРАКТЕРИСТИКИ РЕГИОНА

- Территория и ЭГП.
  - Природные условия и ресурсы.
  - Население.
  - Хозяйство.
  - Промышленность.
  - Сельское хозяйство.
  - Транспорт.
  - Наука и финансы.
  - Отдых и туризм.
  - Охрана окружающей среды
- 



# Территория и ЭГП

- Территория Зарубежной Европы занимает около 5,4 млн. км<sup>2</sup> с населением 500 млн. человек. Здесь расположены около 40 суверенных государств, включая микросоударства. Территория Зарубежной Европы простирается с севера на юг (от о. Шпицберген до о. Крит) на 5 тыс. км; с запада восток более чем 3 тыс. км. Самая «длинная» страна региона - Норвегия, которая протягивается с севера на юг на 1750 км; протяженность Франции и Великобритании - около 1000 км; протяженность ФРГ - 850 км; протяженность Венгрии и Болгарии - 500 км; протяженность Бельгии - 230 км.



# Деление Европы на субрегионы

## В документах ООН

Зарубежную Европу принято подразделять на 4 субрегиона:

- - Северную;
- - Южную;
- - Западную;
- - Восточную Европу.

При подразделении на 2 субрегиона различают:

- - Западную
- - Центрально-Восточную Европу.

В состав Западной Европы входят 24 государства (включая микро государства) общей площадью 3,7 млн. км<sup>2</sup>, с населением 380 млн. человек с высоким уровнем рыночной экономики.


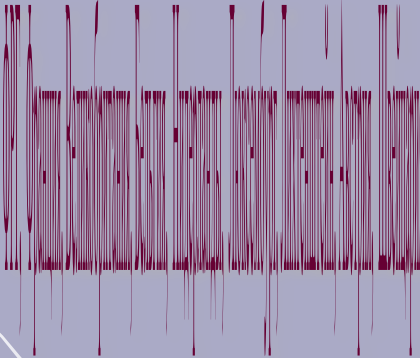

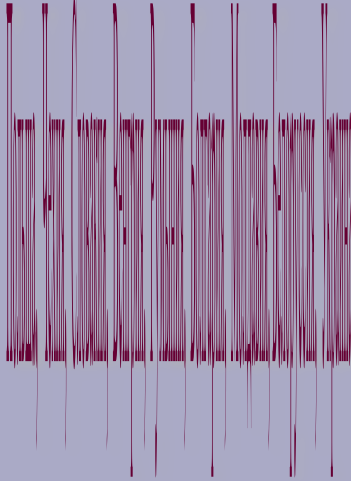
В состав Центрально-Восточной Европы входят 15 стран, площадью около 1,7 млн. км<sup>2</sup>, с населением 130 млн. человек, это постсоциалистические страны.



существует два подхода в делении Европы на субрегионы

## Задание:

Используя карты атласа и учебник выпишите в таблицу государства субрегионов - Северной, Средней, Южной и Восточной Европы:

<b>Северная Европа</b>	<b>Средняя Европа</b>	<b>Южная Европа</b>	<b>Восточная Европа</b>
			

# *План характеристики*

## *ЭГП страны*

- Положение по отношению к соседним странам.
- Положение по отношению к главным сухопутным и морским транспортным путям.
- Положение по отношению к главным топливно-сырьевым базам.
- Положение по отношению к главным районам сбыта продукции.
- Изменение ЭГП во времени.
- Общий вывод о влиянии ЭГП на развитие и размещение хозяйства.



# Географическое положение и политико-географическое положение



- Европа имеет широчайший фронт морских границ. Береговая линия очень изрезана. Большинство стран Европы – приморские. В Европе много морских портов.
- Все европейские страны расположены недалеко друг от друга, их границы имеют сложную конфигурацию: территории стран как бы проникают друг в друга.
- Европейские страны имеют тесные контакты, в первую очередь торговые.

- В целом политическое положение Европы можно оценить как благоприятное, если бы не политическая ситуация в самой Европе да и вокруг нее



Политико-географическое положение (геополитическое) положение – это положение страны или региона по отношению к другим государствам



# Повторим главное

- При сравнительно небольших размерах Европа имеет достаточно сложную региональную структуру, основой которой являются регионы Западной и Восточной Европы
- Геополитическое положение Европы можно считать благоприятным. Хотя политическая нестабильность в сопредельных регионах, наличие там «горячих точек», осложняет ситуацию в регионе

# Домашнее задание

- Параграф 3
- Пользуясь атласом, проведите сравнение географического положения Испании и Болгарии.



Спасибо за внимание!

