

Великие географические открытия



Vasco da Gama



1497-1499 Vasco da Gama is born in Sines, Portugal

1497-1498 The Crown finances the first European sea voyage to sailing around the Cape of Good Hope.

1498 The city council reneges on a loan arrangement several centuries along Africa's west coast. In Lisbon, India, he forces the crown to grant letters to Portugal.

1498 The Crown calls to India the first time the India ink and their end December 31st in Eastern India.

Portuguese navigators Vasco da Gama and the expedition that opened the East European sea route to India, Diogo Canvaço, he captured the crown of India and India, the Indian Portugal establish colonies in India and the East Indies, now present day Indonesia. The Crown granted the right to trade for Portugal to become the leading nation in the production of the Indian ink and one of the greatest sea powers of the world today.

In the 14th century, Arab Muslims controlled all the Indian coastline and sea routes to China, and these routes were closed to Europeans. The Portuguese King, Manuel I, was determined to find a way to India. His quest for his country's riches in the spices of the East, King Manuel authorized Vasco da Gama, a gentleman of the court, to command Portugal's first expedition to India. The Crown called upon the best available sailors, to find the route for the first sea voyage.

His task seemed ill-favored since when the ships departed for India or rather their crew consisted of 163 men, women and children. The King requested, almost immediately of the Council of the Indies that the Crown should conclude a trade agreement between the two powers of the East, India and Portugal. The Crown did manage to take some spices and other goods back to Portugal. Although a later Portuguese expedition accomplished its goaling, a trade agreement with the Indians, the Portuguese still faced serious opposition from the Indian monarchs.

In his second voyage to India, the Crown had ordered to provide the Muslims and Indians who had been hostile to the Portuguese. Instead, trade shipping and got control of the spice trade. He returned along the coast of eastern Africa a year earlier than his first voyage and the Portuguese there to have alliances with Portugal. He returned to Lisbon with a rich cargo captured through India and by establishing trading posts. The Crown helped the Portuguese take control of the spice trade. Realizing a rich source, the Portuguese in India became stronger and wealthier. The Crown called to India a second voyage. This time to strengthen the Portuguese. He returned as a representative of the Portuguese King for who to show these Indian for his ill and died.



Причины географических открытий


- Долгое время народы Европы жили, не совершая далеких морских путешествий, но вдруг у них возникла тяга к открытию новых земель, практически одновременно были открыты и Америка, и новый путь в Индию. Такое "вдруг" не бывает случайным. Существовали три **главные предпосылки открытий.**

Причины географических открытий

- **1. В XV в. турки, завоевав Византию, перерезали торговый путь из Европы, на Восток.** Поток восточных товаров к Европе резко сократился, а европейцы без них обойтись уже не могли. Надо было искать другой путь.
- **2 Недостаток золота как денежного металла.** И не только потому, что золото утекало на Восток. Все больше денег требовало экономическое развитие Европы. Главным направлением этого развития был рост товарности хозяйства, рост торговли

Причины географических открытий

- Ориентировались моряки в основном по виду знакомых берегов, поэтому уходить в открытый океан не решались. Но в XV в. появилось судно новой конструкции — каравелла. Она имела киль и такое парусное оснащение, которое позволяло двигаться и при боковом ветре. К тому же, кроме компаса, к этому времени появилась и астрлябия — прибор для определения широты.



Причины Великих географических открытий

- Развитие техники



- Рост производства товаров



- Расширение торговли



Рост потребностей европейцев в серебре и золоте



Невыгодная торговля по суше со странами Востока из-за арабов и османов



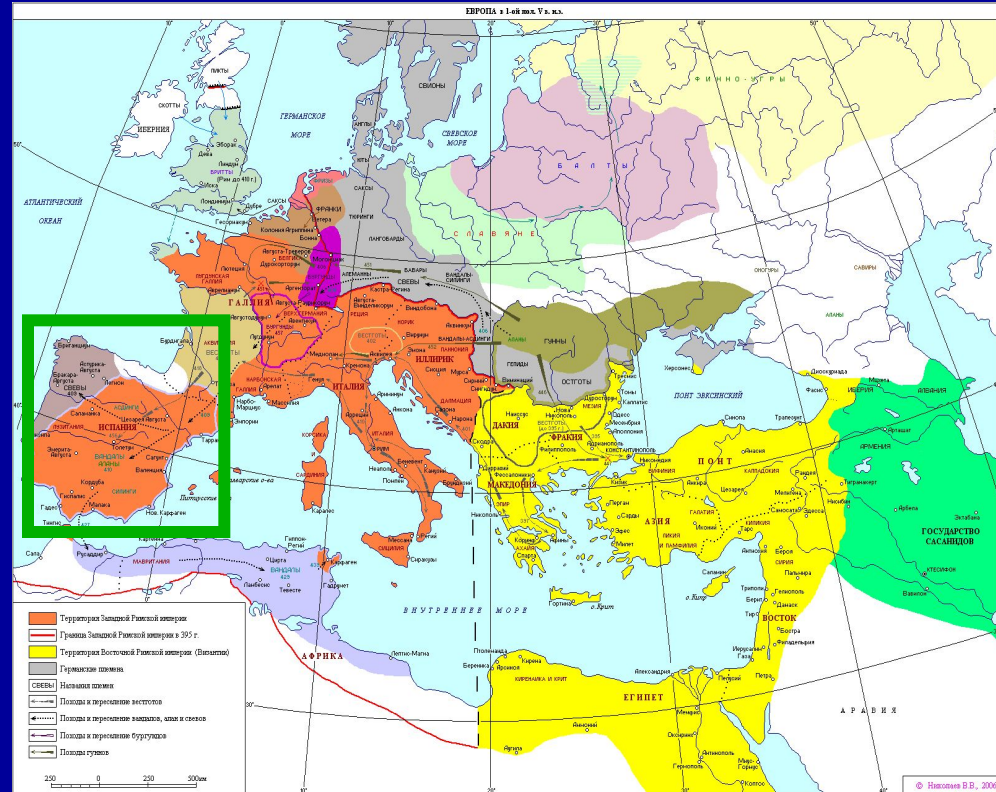
Поиски морских путей в страны Востока



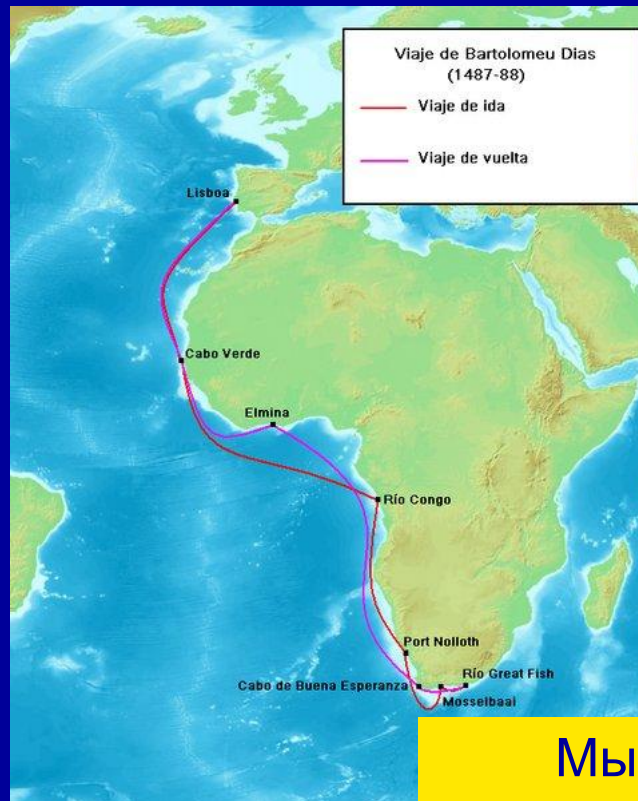
Начало эпохи ВГО

Начало эпохе Великих географических открытий положили путешествия моряков Португалии и Испании

Португалия – сильная морская держава (выгодное географическое положение, навыки в технике морского дела, развитие математических и географических знаний, король Генрих Мореплаватель открыл мореходную школу, строились корабельные верфи)



1486-88 гг – экспедиция Бартоломео Диаш



Мыс Доброй Надежды

1492 год- открытие Америки Колумбом

Пути в Индию искали и испанцы.
Они разделяли теорию, что Земля
- шар и поэтому надеялись
отыскать Индию на Западе.
В 1484 г выходец из Генуи-
Колумб, обратился с таким
предложением к Фердинанду и
Изабелле. После 7 лет колебаний
экспедицию снарядили.
В 1492 г. на 3 каракках с экипажем
в 90 чел. он отправился на Запад.
Через 70 дней один из матросов
заметил Землю.



Открыл о. Куба, о. Гаити и др.

С 1502 по 1504 гг – ещё 3 путешествия



Колумб был уверен, что открыл путь в Индию. Только экспедиция Америго Веспуччи, доказала, что это - **новый материк**. Новую часть света назвали **Америка**.

Америго Веспуччи – флорентийский купец, географ, мореплаватель.

1497-1499 гг. – экспедиция Васко да Гама в Индию

1498 год – открытие морского пути в Индию

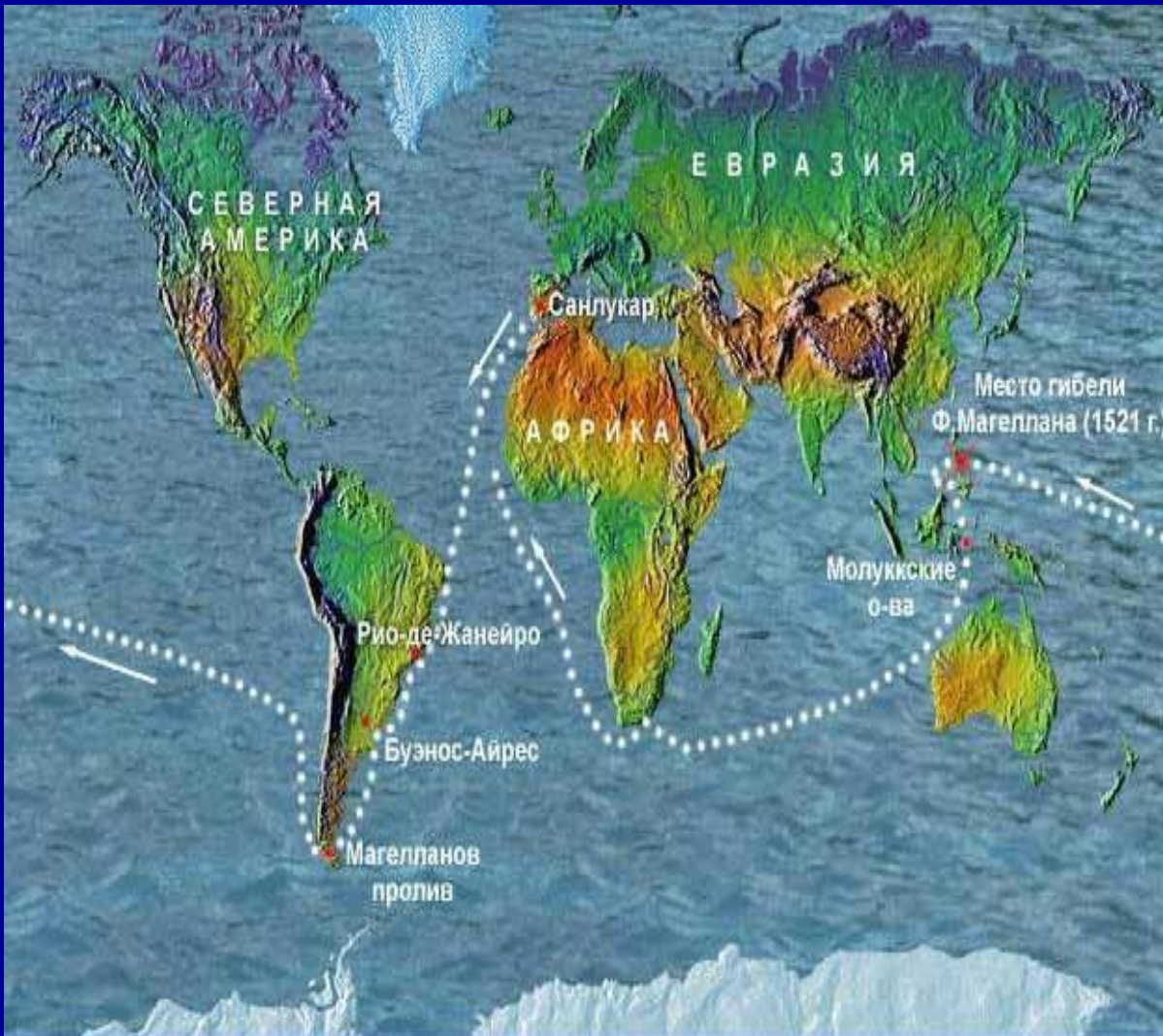


Отплытие Васко да Гамы в Индию



Прибытие Васко да Гамы в Каликут, 1498

Первое кругосветное путешествие



Первая кругосветная экспедиция Ф. Магеллана. 1519-1522 гг.

Плавание по океану продолжалось 4 месяца, пока путешественники не добрались до Филиппин. Здесь Магеллан погиб, всего 1 корабль добрался до Испании. Из 265 чел. вернулось - 18

Как вы считаете, в чем значение данной экспедиции?

Составьте таблицу: «Последствия Великих географических открытий»

Положительные	Отрицательные