

Географическое положение Российской Федерации

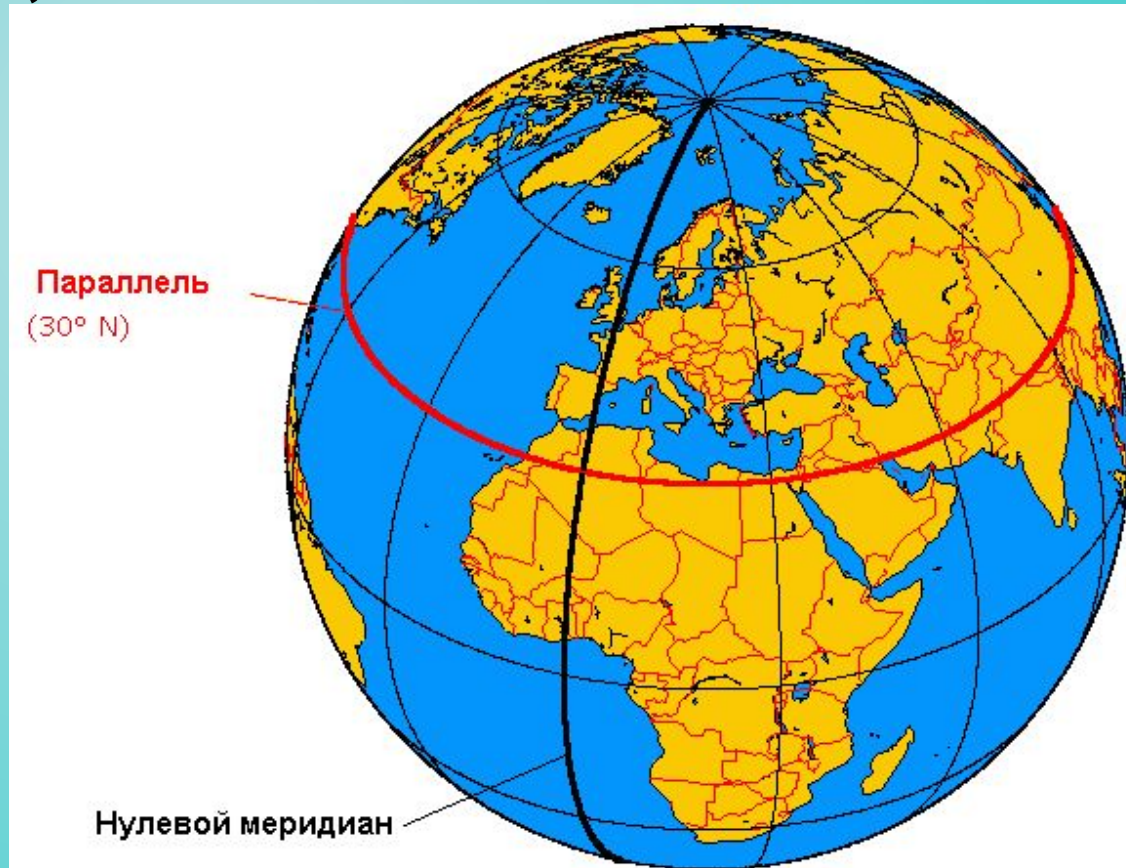
Что для меня значит
моя страна?

Географическое положение

- Положение какого-либо географического объекта или территории по отношению к другим территориям или объектам.***
-

• Определите по физической карте:

- Как расположена территория России относительно экватора,
- Северного тропика,
- Северного полярного круга,
- Нулевого меридиана,
- 180° меридиана?



**Я приглашаю тебя пробежаться
по утренней росе лугов, под
запахи акаций,**

- **Увидеть, как широко
раскинулась страна,**
- **Страна — Россия, столица —
Москва.**

- Площадь сопоставима с площадью материка Южной Америки, с другого полушария,
- Канада — вторая по величине страна, за ней Китай, четвертые — США.

- Особенности несколько, стоит их отметить,
- Россия расположена в двух частях света,
- Как в Азии, так и в Европе,
- Северней пятидесятой (50) параллели в своей основе.

- Природа наложила свой суровый отпечаток,
- Попробуй в сильные морозы выйти без перчаток?
- **Здесь неизменно каждый год снежная зима,**
- **Веселятся взрослые, смеётся детвора.**

- МИНУС ТРИДЦАТЬ? ЭТО ТАК РАЗМЯТЬСЯ!
- НА САНКАХ СЪЕХАТЬ, НА ЛЫЖАХ ПРОБЕЖАТЬСЯ.
- **ГЛАВНОЕ — СОБРАТЬ ВСЕХ ДРУЗЕЙ,**
- **МЫ СЕГОДНЯ ВО ДВОРЕ БУДЕМ ИГРАТЬ В ХОККЕЙ.**

- Южные границы нашей державы
- Касаются по-братски Грузии, Азербайджана,
- В азиатской части Казахстана и Китая,
- Монголии и Северной Кореи на равных.

- На западе Белоруссия и Украина,
- Эстония и Латвия на плоскости равнины,
- Особое внимание Калининградской области:
- С Литвой и Польшей она в едином поясе.

- **Северней Финляндия с Санта-Клаусом,**
- **С Норвегией граничим мы в зоне холодных градусов,**
- **Через Берингов пролив ведёт нас навигатор,**
- **Аляска — территория Соединённых Штатов.**

- Арктика на севере — станица вечных льдов,
- Ни один корабль без ледокола не пройдёт.
- Крайних точек две:
- Мыс Флигели и мыс Челюскин на материке.

- С востоком тоже две крайних точки связано:
- На мысе Дежнева и острове Ратманова.
- Почему так? Юный друг, запомни:
- Есть островная часть, а есть материковая.

- Крайняя на западе лежит на линии,
- Косе Гданьского залива, давай, найди её!
- Базардюзю на юге — горные склоны,
- Сколько крайних точек, посчитай в итоге?

Имя, фамилия: _____ Дата: _____

Географическое положение Российской Федерации (география, 8 класс)

Выберите правильный ответ(ы).

1. Крайняя северная островная точка России?

- a. м. Дежнева
- b. м. Флигели
- c. о. Ратманова
- d. м. Челюскин

2. Определите правильное значение площади Российской Федерации (в млн км²):

- a. 22,1
- b. 15,7
- c. 17,1
- d. 12,0

3. Крайняя точка России – это:

- a. гора Базардюзю
- b. гора Казбек
- c. гора Эльбрус
- d. гора Белуха

4. Северней какой широты преимущественно расположена территория России?

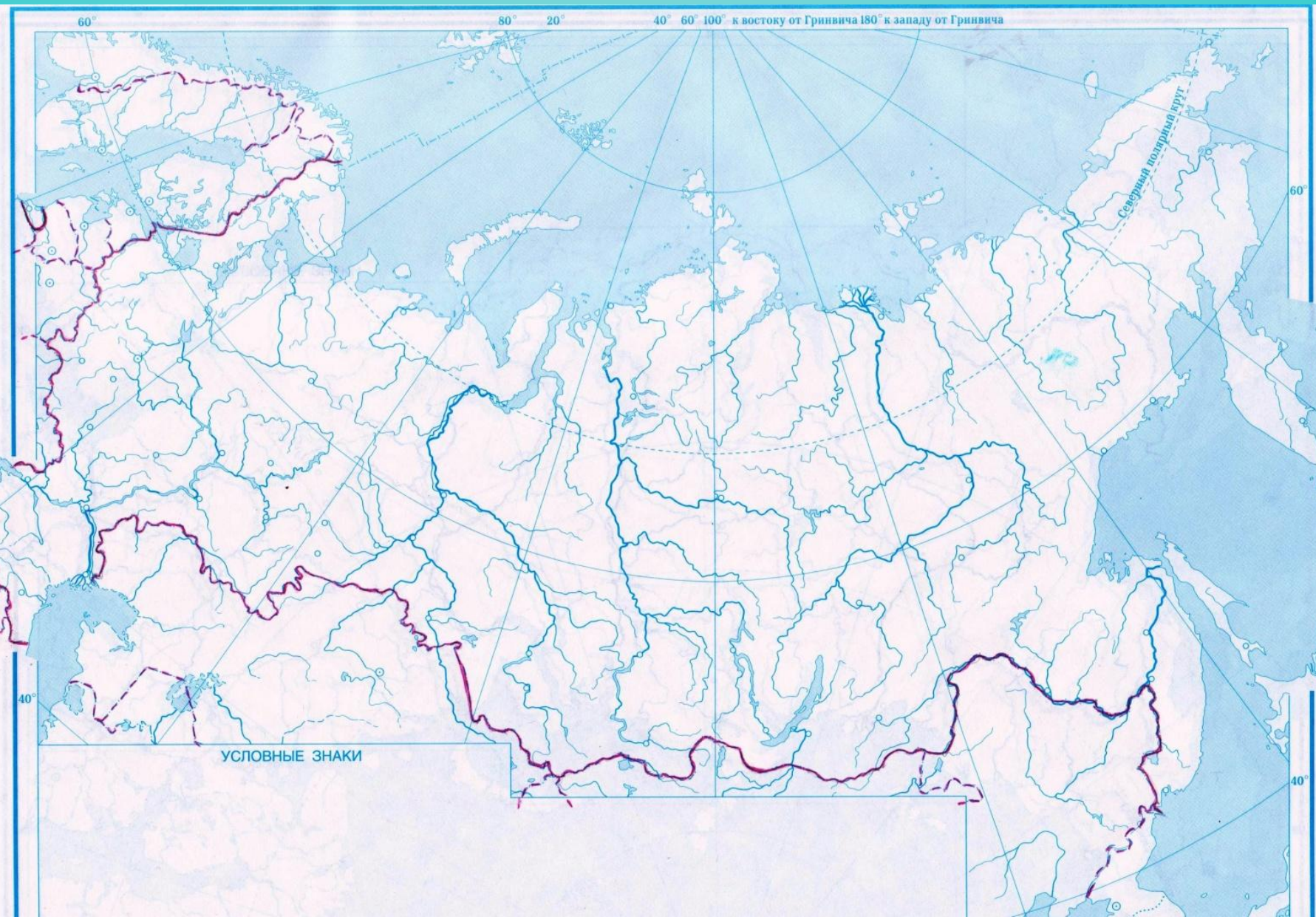
- a. 50
- b. 45
- c. 60
- d. 35

5. С какими странами граничит Калининградская область (анклав России)?

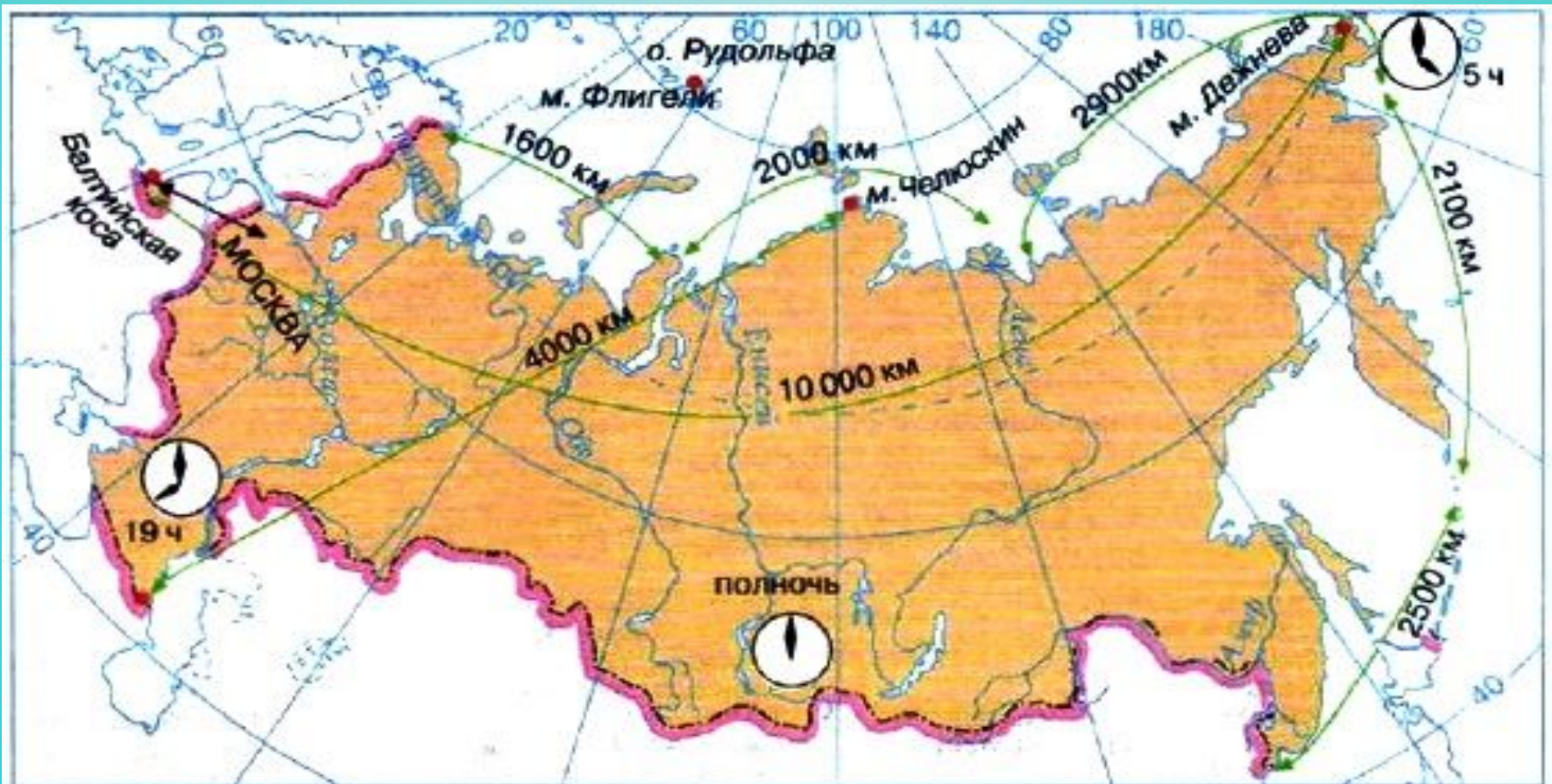
- a. Латвией и Эстонией
- b. Литвой и Латвией
- c. Литвой и Польшей
- d. Эстонией и Польшей

6. Назовите островную и материковую крайние точки на севере России?

На контурной карте подпишите границы с Россией государства, а также отметьте и назовите крайние точки.



- Узнайте, какова протяжённость России с севера на юг и с запада на восток?



Какова площадь России? –

Найти ответ в учебнике.

Площадь территории России **17, 1 млн км²**

**17,8 млн.
км²**

ЮЖНАЯ АМЕРИКА

9 млн.км²

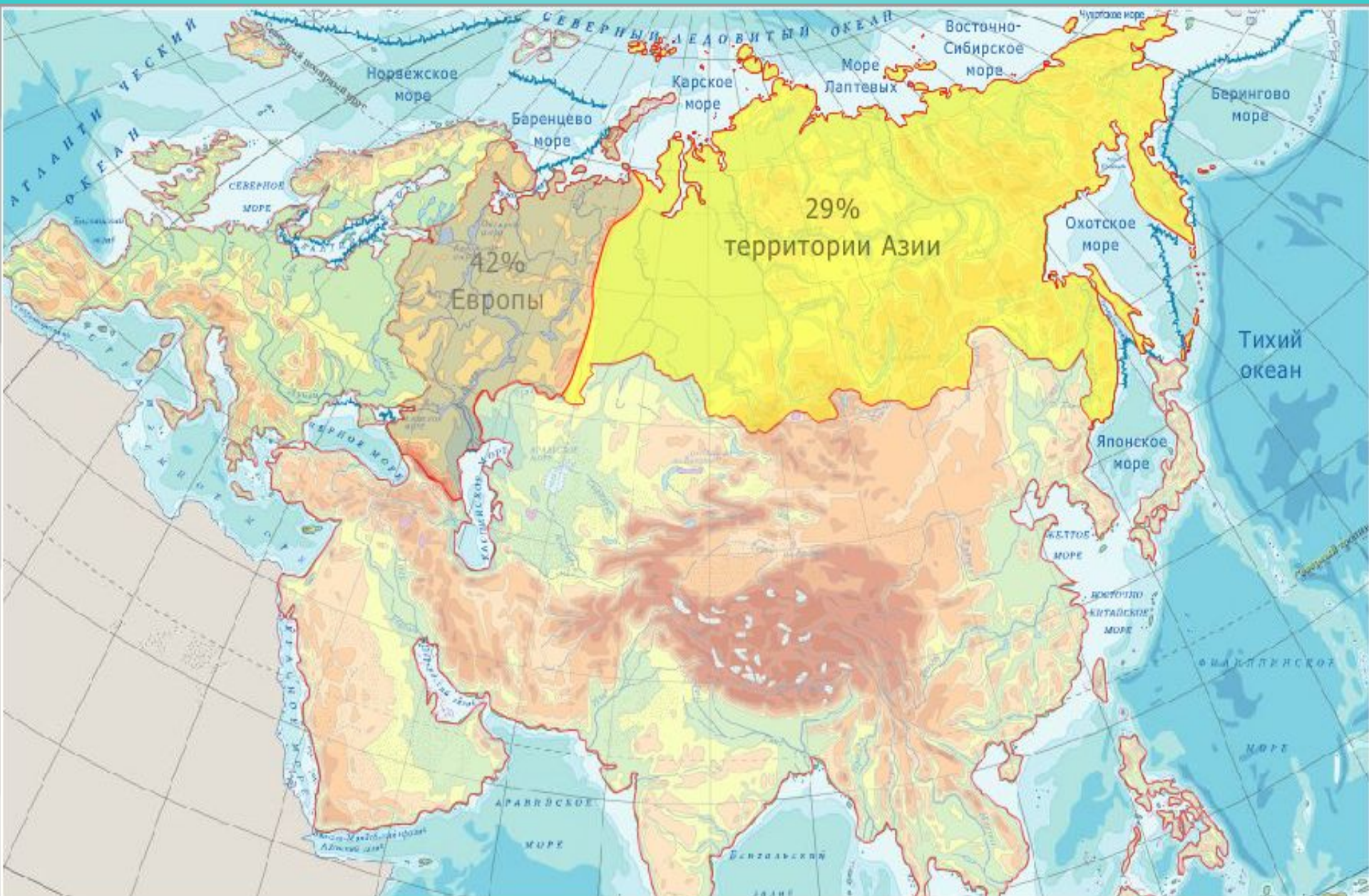
АВСТРАЛИЯ и ОКЕАНИЯ

14 млн. км²

АНТАРКТИДА

- Сравните площадь России с площадью других стран? – **Найти ответ в учебнике.**





Россия — северная страна



- На острове Рудольфа архипелага Земля Франца-Иосифа. Всего 900 км отделяют ее от Северного полюса.



- На полуострове Таймыр.



- На Чукотском полуострове, крайняя материковая точка.



Остров входит в группу островов Диомиды.

- В Калининградской области на песчаной Балтийской косе Гданьского залива Балтийского моря, чуть севернее пункта смыкания границ трех государств: России, Латвии и Эстонии, на границе с Эстонией, на берегу реки Педедзе (правый приток второго порядка Даугавы).



- Крайняя западная точка Восточной Кавказской Азии



ОГО-
ОГО

Географическое положение Российской Федерации (география, 8 класс)

Выберите правильный ответ(ы).

1. Крайняя северная островная точка России?

a. м. Дежнева

с. о. Ратманова

b. м. Флигели

d. м. Челюскин

2. Определите правильное значение площади Российской Федерации

(в млн км²):

a. 22,1

с. 17,1

b. 15,7

d. 12,0

3. Крайняя точка России – это:

a. гора Базардюзю

с. гора Эльбрус

b. гора Казбек

d. гора Белуха

4. Северней какой широты преимущественно расположена территория России?

a. 50

с. 60

b. 45

d. 35

5. С какими странами граничит Калининградская область (анклав России)?

a. Латвией и Эстонией

с. Литвой и Польшей

b. Литвой и Латвией

d. Эстонией и Польшей

6. Назовите островную и материковую крайние точки на севере России?

м. Флигели – островная, м. Челюскин – материковая



• ОТВЕТЫ:

• 17-20 правильных ответов – 5,

• 13-16 – 4,

• 9-12 – 3,

• 4-8 – 2

- **1. Что показалось интересным?**
- **2. Что трудным и не интересным?**
- **3. Мои впечатления от урока.**
- **4. Что изменилось бы, если такие уроки проходили чаще или были по другим предметам?**