



Географическое положение России

Крайние точки

• КРАЙНИЕ ГЕОГРАФИЧЕСКИЕ ТОЧКИ РОССИИ

на севере



мыс Флигели на острове Рудольфа - $81^{\circ}51'$ с.ш.

мыс Челюскин - $77^{\circ}43'$ с.ш.

на западе



на Балтийской косе - $19^{\circ}38'$ в.д.

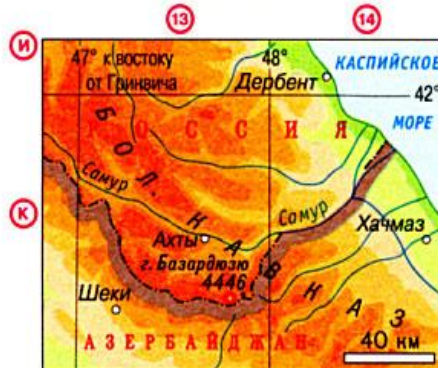


на юге

на востоке



мыс Дежнёва - $169^{\circ}40'$ в.д.
восточное побережье острова Ратманова - $169^{\circ}02'$ в.д.






Мыс Дежнева




• 20 июня 1648 г. экспедиция, в составе которой было 90 человек, на семи кочах вышла в море. У мыса Шелагский во время шторма погибли два коча, и еще два пропали. Три оставшихся коча, которыми командовали Семен Дежнев, Федот Попов и Герасим Акундинов, в начале сентября обогнули Чукотский полуостров с севера и вышли в пролив между Азией и Америкой. На берегу Большого Каменного Носа (впоследствии названного мысом Дежнева) путешественники сделали остановку, во время которой побывали у эскимосов на островах пролива.

• В 1910 г. на мысе был установлен деревянный крест памяти Дежнева, а в 1956 г. — памятник-маяк с бронзовым бюстом первооткрывателя.



Памятный знак
на м. Дежнева





Берингов пролив



Чукотка

о.Ратманова

Аляска




Остров Ратманова





Куршская коса





Гора Базардюзю

- Базардюзю (4 466 м) — высшая из горных вершин Республики Дагестан и соседнего Азербайджана. Вершина стала своеобразным естественным пограничным знаком: южный склон принадлежит одному государству, северный — другому. С горной топонимикой полной ясности нет. Одни именуют ее Тикисаром — «Высокой головой». У лезгин она известна как «Гора ужаса» — Кичевнедаг. В переводе с тюркского Базардюзю означает «рыночная площадь». В средневековье, в этом месте проходили большие многонациональные ярмарки. На них собирались торговцы и покупатели не только ближайших народов Восточного Кавказа — хыналыкцы, крызы, будухцы, но и многочисленные соседи — лезгины, рутульцы, цахуры, аварцы, лакцы, даргинцы, кумыки, ногайцы, азербайджанцы. Приезжали грузины и армяне. А с Ближнего и Среднего Востока — арабы, евреи, персы, индийцы. На ярмарках продавался и покупался скот, лошади, изделия ремесленников, сельскохозяйственная продукция.





Мыс Челюскин

- Самый северный мыс Евразии находится в наиболее узком месте пролива Вилькицкого.
- В 1741-1742 гг. участники Великой Северной экспедиции С.И. Челюскин впервые описал этот участок побережья, и мыс получил его имя.





*Неприветлив мыс Челюскин. Зимой его леденят холодные ветры,
с какой бы стороны горизонта они ни прилетели.*

Летом здесь нет шумных птичьих базаров, а лишь каменистая тундра да студеное море.





Арктика-2007. 26 рейс НЭГ Академик Федоров. Земля Франца Иосифа.
Остров Рудольфа. Мыс Флигелн. Памятный крест в честь Георгия Седова.



Керченский пролив



Вид из космоса



Вид со стороны Крыма



Кунаширский пролив






Пролив Лаперуза



Пролив со стороны
Японии



Российский берег пролива