



Урал.

ГП. Население. Природные условия и ресурсы.



Состав

- Республика Башкортостан – Уфа;
- Удмуртская Республика – Ижевск;
- Пермский край;
- Свердловская область – Екатеринбург;
- Курганская область;
- Оренбургская область;
- Челябинская область.



Географическое положение





- Расположен на востоке европейской части России.
- Вытянут с севера на юг.
- Имеет границу с Северным, Волго-Вятским, Поволжским и Западносибирским экономическими районами.
- Граничит с Казахстаном.
- Не имеет выхода к морю.
- Ось района – Уральские горы.
- Транзитные дороги пересекают регион с запада на восток.



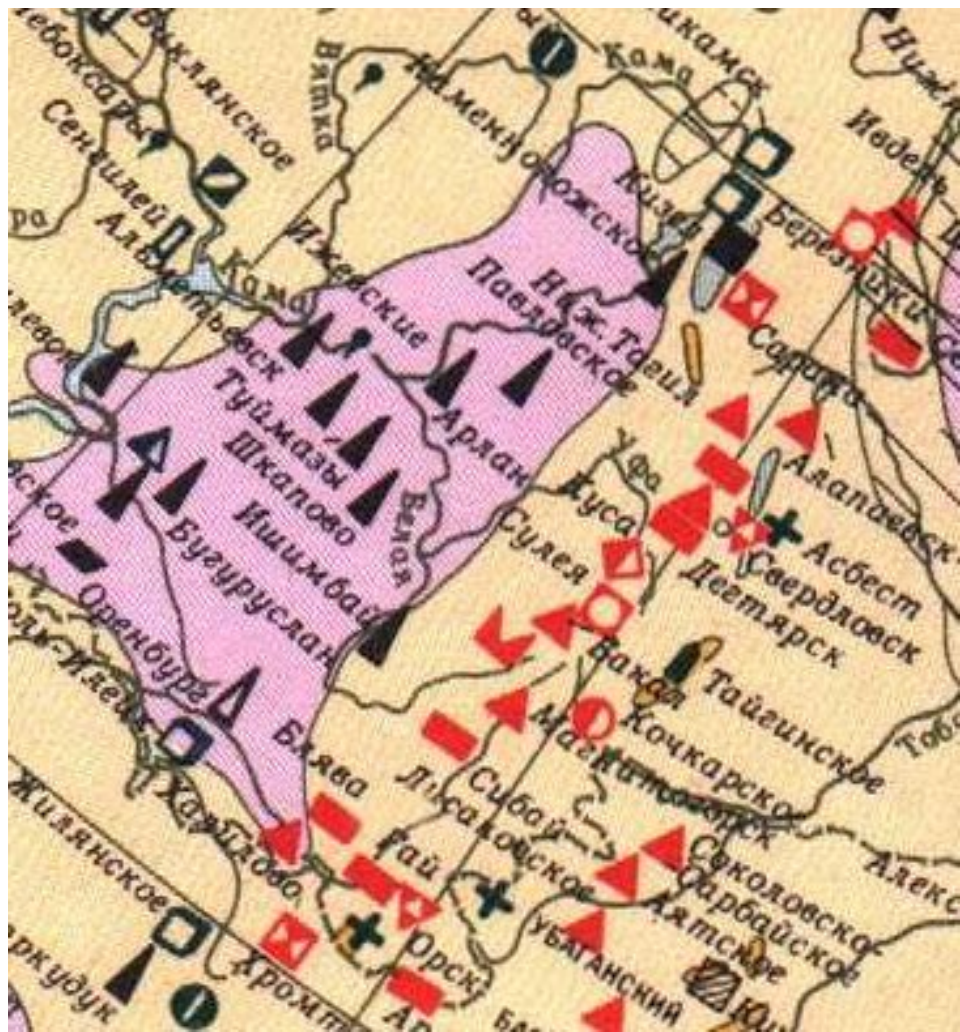
Природные условия

- Рельеф – невысокие, легко проходимые горы и равнины – Предуралье и Зауралье.
- Климат меняется с севера на юг, средняя температура на севере $+15^{\circ}\text{C}$, на юге $+20^{\circ}\text{C}$.
- Предуралье получает больше осадков, чем Зауралье.
- В горах – высотная поясность. Большая часть Урала – хвойные леса. Юг – степи.
- Реки маловодны.
- Почвы на юге плодородны.



Природные ресурсы

- Железная руда;
- Медная руда;
- Калийная соль;
- Поваренная соль;
- Нефть;
- Газ;
- Земельные ресурсы;
- Лесные ресурсы;
- Агроклиматические ресурсы.



Население

- Численность населения – 19,5 млн. человек.
- Национальный состав: русские; Башкирия – башкиры (22%), татары (28%); Удмуртия – удмурты (33%); чуваши; марийцы.
- Религии: православие, ислам, язычество.



Города Урала

<i>Город</i>	<i>Численность населения в 2000 г., тыс. чел.</i>
1. Екатеринбург	1264
2. Уфа	1089
3. Челябинск	1082
4. Пермь	1011
5. Ижевск	652
6. Оренбург	521
7. Магнитогорск	427
8. Нижний Тагил	391
9. Курган	363
10. Стерлитамак	266

- Города-миллионеры – Екатеринбург, Уфа, Челябинск, Пермь.

