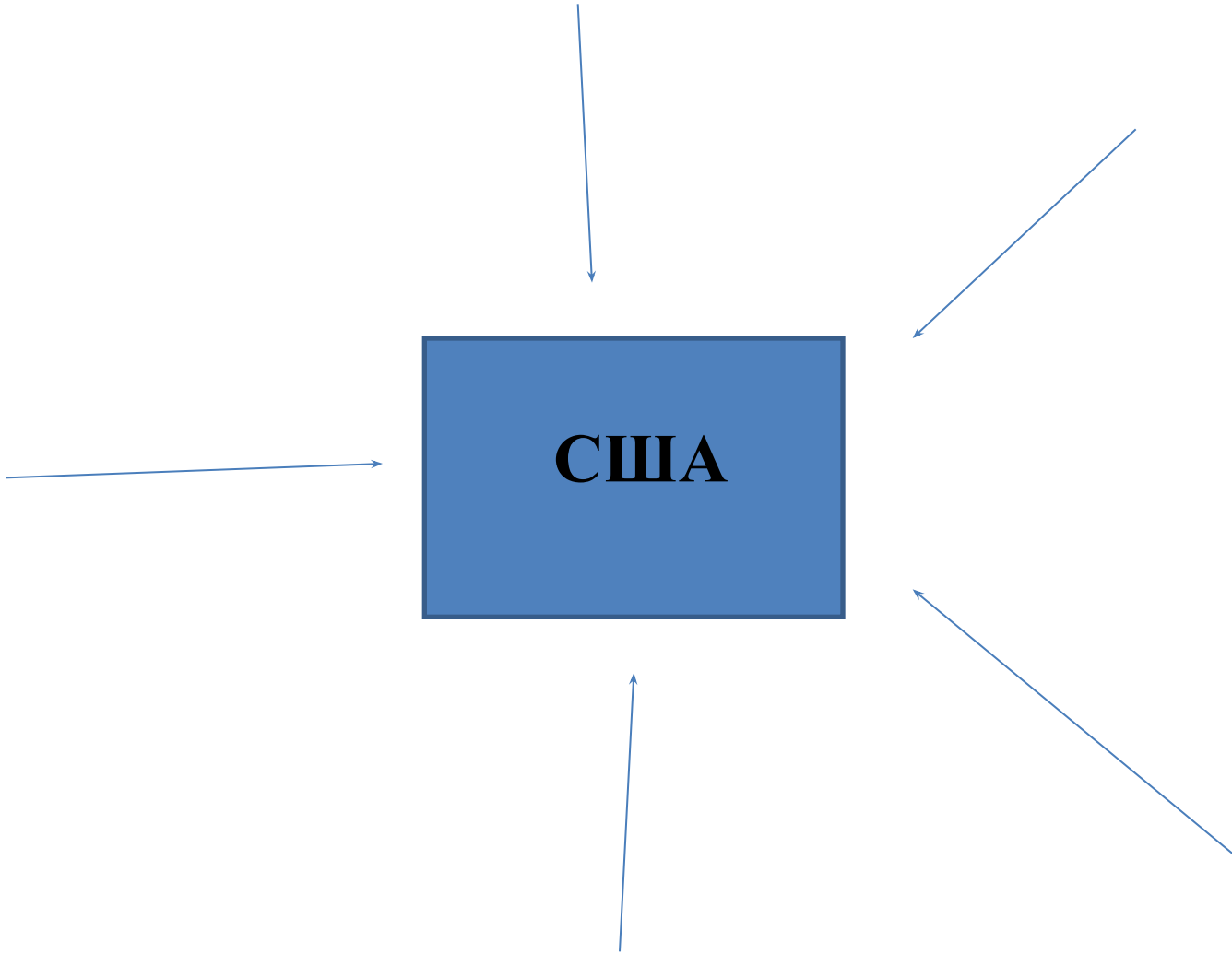


# Соединённые Штаты Америки







# Визитная карточка

Герб США

Флаг США



# Столица США-Вашингтон





**Звезды на флаге означают количество штатов.**

**В 1959 году Гавайские острова стали 50 штатом США.**

**Но звезда появилась на флаге 4 июля 1960 года в День Независимости.**



**13 белых и красных  
полос  
символизируют  
первоначальное  
количество штатов**



Кузнецова Б. Ф.



## Название страны и состав территории

Территория - **9,4 млн. кв.км**

**Состоит из трех частей: Центральная, штат Аляска, штат Гавайи.**

Столица – **Вашингтон**

Форма правления: **республика**

АТД: **федерация, состоит из 50 штатов и федерального округа Колумбия**

Глава государства: **Президент.**

**Выборы президента – первый вторник ноября, каждые четыре года.**


Законодательная власть принадлежит Конгрессу

В 1776 году провозглашена независимость.

День независимости – 4 июля

В стране действует Конституция, принятая в 1787 году.

В 1867 году была куплена у России Аляска.



## ЭГП, ПГП. Влияние ЭГП на развитие страны.



В  
Ы  
В  
О  
Д

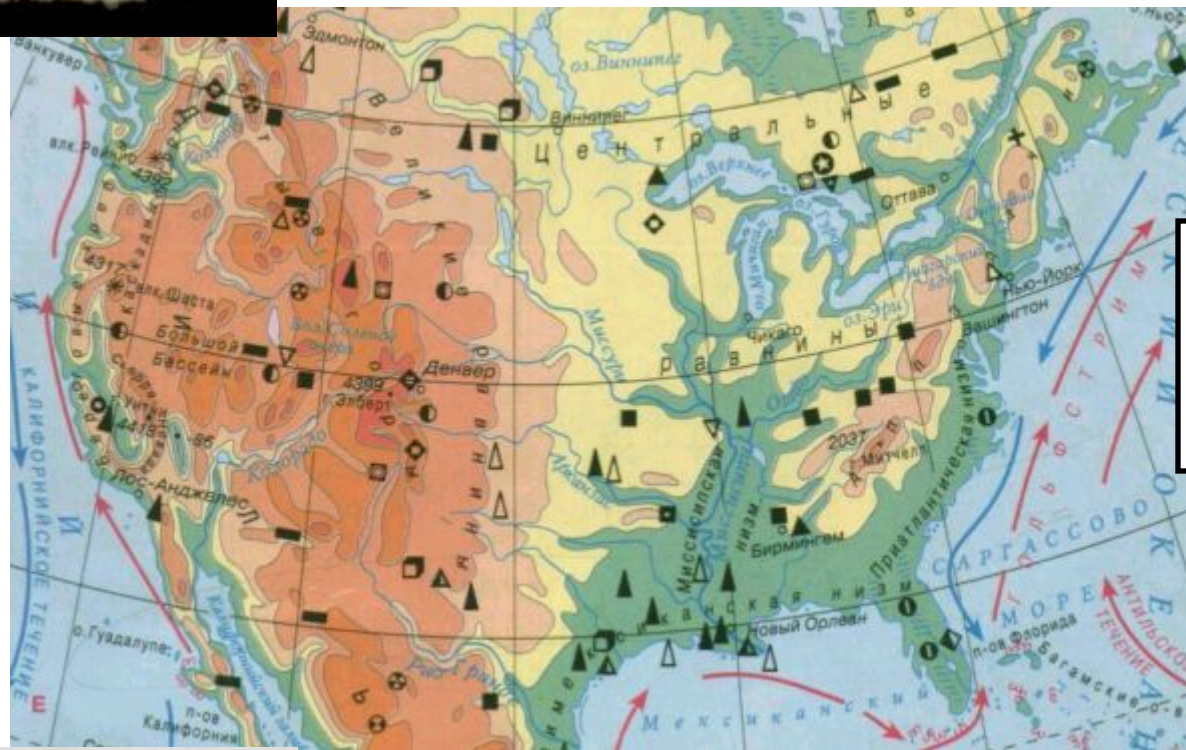


- Выход к Тихому, Атлантическому, Северному Ледовитому океану. Широкий фронт морских границ, естественных гаваней.
- Граничит с Канадой и Мексикой. В Беринговом проливе проходит морская граница с Россией. Транспортно-экономические связи со многими странами через океан.
- Удаленность страны от войн и очагов конфликтов.
- Близость региона Латинская Америка, как рынка сбыта продукции и дешевой рабочей силы.

**ЭГП США** выгодное, на всех этапах оно благоприятствовало развитию страны. Выход к океанам способствует транспортно-экономическим связям с государствами мира в обоих полушариях. Границы с соседними странами – спокойные. Природные рубежи не препятствуют связи с ними.




**США обладают богатыми и разнообразными полезными ископаемыми.**



**Особенно велики топливно-энергетические ресурсы.**



**Имеются запасы руд черных и цветных металлов и горнохимического сырья.**





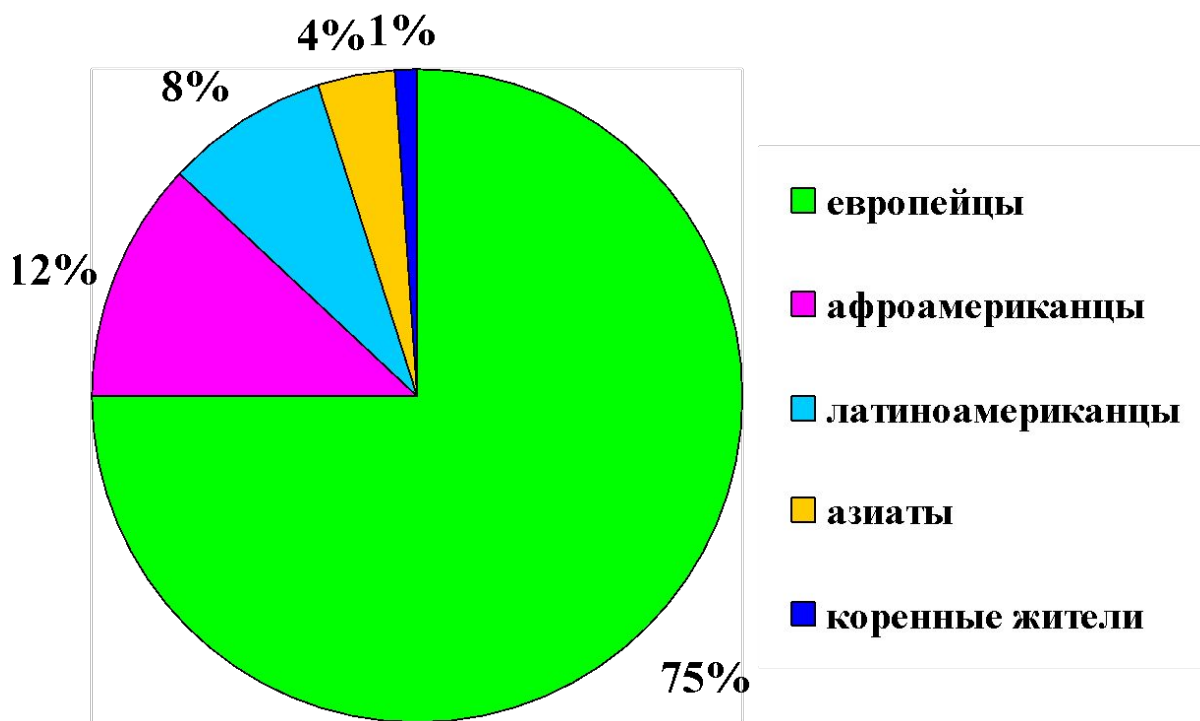
# Особенности населения. Демографическая политика.



Численность населения США – 300 млн. человек

По численности населения страна занимает 3 место в мире.

Огромную роль в формировании населения США сыграла иммиграция.



# США – одна из урбанизированных стран мира.



11.09.02



Филадельфия

Городов-миллионеров в США только восемь.

В экономически наиболее развитых частях США сложились обширные урбанизированные районы, образовавшиеся при срастании многочисленных соседних агломераций – «МЕГАЛОПОЛИСЫ»



**КАЛИФОРНИЙСКИЙ**  
(от Сан-Франциско до Сан-Диего)

**ПРИОЗЕРНЫЙ**  
(от Милуоки до Питтсбурга)



**БОСВАШ**  
(от Бостона до Вашингтона)



# Общая характеристика хозяйства. Причины, влияющие на темпы хозяйственного развития.

*США – одно из крупнейших государств мира, обладающее могучим экономическим, научно-техническим и военным потенциалом, которое во многом определяет политику современного мира.*

**В настоящее время это единственная супердержава. Современный ВВП страны не имеет себе равных. США являются крупнейшим в мире производителем промышленной и сельскохозяйственной продукции.**



**Для американской экономики характерна высокая концентрация производства и капитала. Крупнейшие американские корпорации являются транснациональными по характеру своих операций. Только среди 500 крупнейших ТНК мира свыше 170 американских.**



## ***Отраслями международной специализации США***

являются электротехническая и электронная промышленность, автомобилестроение, авиакосмическая, атомная промышленность, биотехнология и т.д.

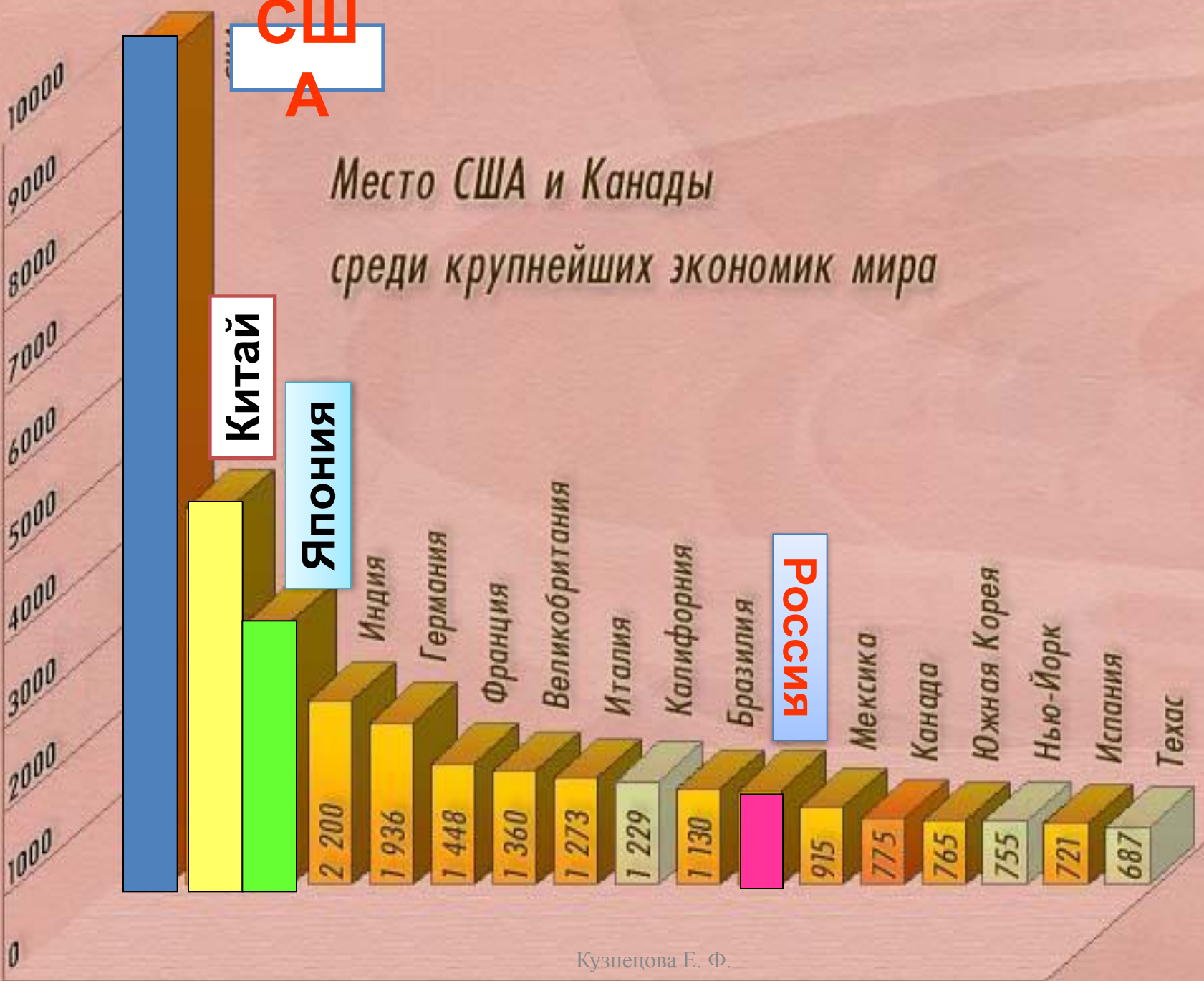
По численности научного и инженерного персонала и расходам на НИОКР США резко выделяется даже среди высокоразвитых стран.

Под воздействием НТР в отраслевой структуре ВНП происходит сокращение удельного веса материального производства и возрастание непроизводственной сферы.

# Факторы, способствующие высокому уровню хозяйства США:


- 1. Свобода С/Х от феодализма**
- 2. Большой приток высоко квалифицированных специалистов-иммигрантов**
- 3. Расширение внутреннего рынка за счёт освоения новых земель**
- 4. Богатые природные ресурсы**
- 5. Выгодное ЭГП**
- 6. Длительный период развития без войн на своей территории**


Значение ВВП (млрд. долл., 1999)



Место США и Канады  
среди крупнейших экономик мира

# Промышленность

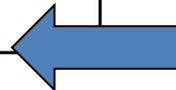
1. Занято 25% населения
2. Высокий уровень концентрации производства и капитала – ТНК 
3. Чётко проявляется переход от ресурсо-к энергосберегающим технологиям





# Крупнейшие ТНК Мира

Название корпорации	Страна базирования (штаб-квартира ТНК)
«Дженерал электрик»	США
«Майкрософт»	
«Кока-Кола»	
«Эксон»	
«IBM»	
«Дженерал Моторс»	
«Роял-Датч-Шелл»	Великобритания - Нидерланды
«Хитачи»	Япония
«Nokia»	
«Toshiba»	
«Тойота»	
«Филипс»	Нидерланды
«Нестле»	Швейцария
«Сименс»	ФРГ
«Алкатель»	Франция
«Юкос»	Россия



# Промышленность США

1. По добыче нефти, газа, угля, выплавке стали входит в тройку лидеров мира
2. По производству электроэнергии – 1 место в мире
3. Лидирующие позиции в химической промышленности, выплавке цветных металлов (Al – 1 место)
4. Лицо страны – производство автомобилей, самолётов
5. По уровню развития электроники и аэрокосмической техники превосходит все страны мира.

Отраслями международной специализации США являются электротехническая и электронная промышленность, автомобилестроение, авиакосмическая, атомная промышленность, биотехнология и т. д.

По численности научного и инженерного персонала и расходам на НИОКР США резко выделяется даже среди высокоразвитых стран.



Под воздействием НТР в отраслевой структуре ВВП происходит сокращение удельного веса материального производства и возрастание непроизводственной сферы.

Кузнецова Е. Ф.

# География основных промышленных комплексов и отраслей

**США имеют самую мощную топливноэнергетическую промышленность. Основой ее является хорошая обеспеченность энергоресурсами – углем, нефтью, природным газом.**

**По разведанным запасам нефти и добыче США занимает 2 место в мире после Саудовской Аравии. Спрос на нефть удовлетворяется за счет добычи внутри страны и импорта.**



**Крупнейшими нефтяными монополиями мира являются «Экссон», «Тексако», «Галф ойл» и другие.**

**Потребность в природном газе удовлетворяется за счет собственной добычи и импорта из Канады. По добыче природного газа США уступает лишь России.**

**Угольная промышленность остается одной из важнейших отраслей. США находятся в группе лидеров, наряду с Китаем.**

**Важнейшими нефте- и газодобывающими штатам являются** **Техас, Аляска,**

**Луизиана,  
Калифорния,  
Нью-Мексико,  
Вайоминг**

**Главный по  
добыче  
угольный  
бассейн -**

**Аппалачский**

**Ведется добыча также в  
Центральном бассейне**

**В Горных штатах**



По суммарной мощности электростанций и по производству электроэнергии США занимают 1 место в мире.

**В структуре выработки электроэнергии и преобладает производство ее на ТЭС (70%)**

**На долю альтернативных источников энергии приходится около 2%**




**По числу энергоблоков работающих АЭС США занимают 1 место в мире. Доля выработки около 20%**



**ГЭС построены на многих реках страны – Колумбия, Теннесси, Колорадо.**



**По выплавке стали США занимают 3 место в мире. Выплавку черных металлов в стране контролируют несколько крупных компаний. Одна из них – «Юнайтед Стейтс Стил корпорейшн».**



**США – крупный производитель основных видов цветных металлов. Развитие отрасли опирается на мощную сырьевую и энергетическую базу. Предприятия располагаются вблизи сырья или вблизи дешевых источников энергии, либо вокруг крупных портовых городов.**

***Алюминиевая промышленность (1 место в мире) в основном работает на импортном сырье (из Ямайки, Гвинеи, Гайаны, Бразилии).***

Ведущими центрами черной металлургии являются:

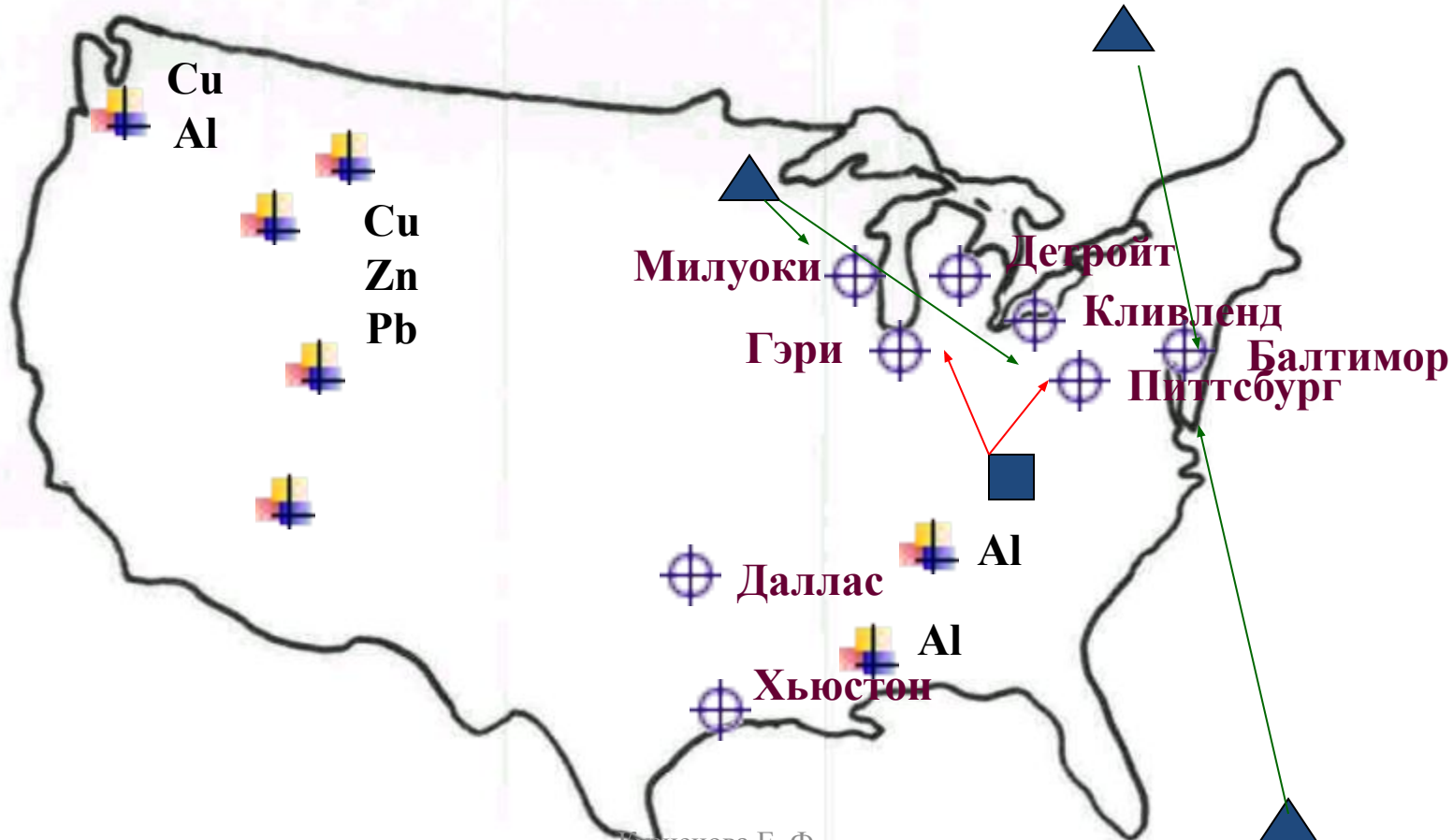
Основными районами размещения цветной металлургии являются:

Горные штаты

Штат Вашингтон

Побережье Мексиканского залива

В долине р. Теннесси







**Автомобилестроение** распространено в 20 штатах США. Однако главным районом производства остается Приозерье, особенно штат Мичиган с «автомобильной столицей» Детройтом.

Насчитывает десятки тысяч предприятий и тысячи фирм. Крупнейшие монополии в автомобилестроении «Дженерал моторс», «Форд мотор», «Даймлер Крайслер»

США контролирует 2/3 мирового рынка гражданской авиации. Крупнейшими монополиями являются «Боинг», «Юнайтед текнолоджиз», «Макдонелл Дуглас», «Локхид». Главный район авиастроения – тихоокеанские штаты.




**Электротехническая и электронная промышленность США выпускает продукцию как промышленного, так и бытового назначения. Мировой рынок ЭВМ контролируют американские фирмы во главе с «Ай-Би-Эм»**



**Активно происходит процесс кооперирования промышленности и науки. Возникли научно-промышленные территориальные комплексы в различных частях США, например «Силиконовая долина» в Калифорнии, которая является ведущим в мире районом по производству полупроводников.**

**Судостроение США сильно уступает по значимости другим отраслям машиностроения. Оно не выдерживает конкуренции с другими странами мира. Центры находятся на Атлантическом побережье и в Мексиканском заливе. Есть судоверфи в районе Великих озер.**



# Химическая промышленность.

По размерам производства продукции США являются одним из мировых лидеров. Здесь господствуют фирмы «Дюпон де Немур», «Доу кемикл», «Монсанто».



Основными районами являются штаты Севера, где химия связана с **металлургией, автомобилестроением, текстильной промышленностью, сельским хозяйством.**

**Большая концентрация химических предприятий наблюдается на побережье Мексиканского залива в штатах, которые богаты сырьем для этой отрасли: нефтью, природным газом и серой.**

**В долине реки Теннесси сложился комплекс энергоемких химических производств. Быстрыми темпами развивается химическая промышленность на Тихоокеанском побережье.**



# Сельское хозяйство



1. по размерам С/Х продукции превосходит все страны мира
2. По производству зерновых 2-е место, а по экспорту С/Х сырья – 1-е место в мире
3. Занято 3% населения
4. Производительность труда выше, чем в промышленности
5. США – первые в агробизнесе
6. Основной тип С/Х предприятия – ферма. Тенденция – роль крупных хозяйств быстро возрастает.
7. Особенность – постадийная специализация



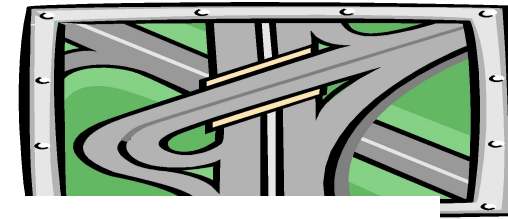
# Транспорт

1. Североамериканский тип.
2. Развитие всех видов
3. Большие размеры грузов и перевозок
4. Большая дальность перевозок
5. Особая роль автомобилей





**Авиационный транспорт имеет большое значение в пассажирских перевозках и внутренних и международных. Парк самолетов гражданской авиации – самый большой в мире.**



**Быстрому развитию автомобильного транспорта способствовал процесс урбанизации и фермерский тип сельского расселения, а также наличие большой сети хороших автодорог по всей стране, налаженная система тех обслуживания и**

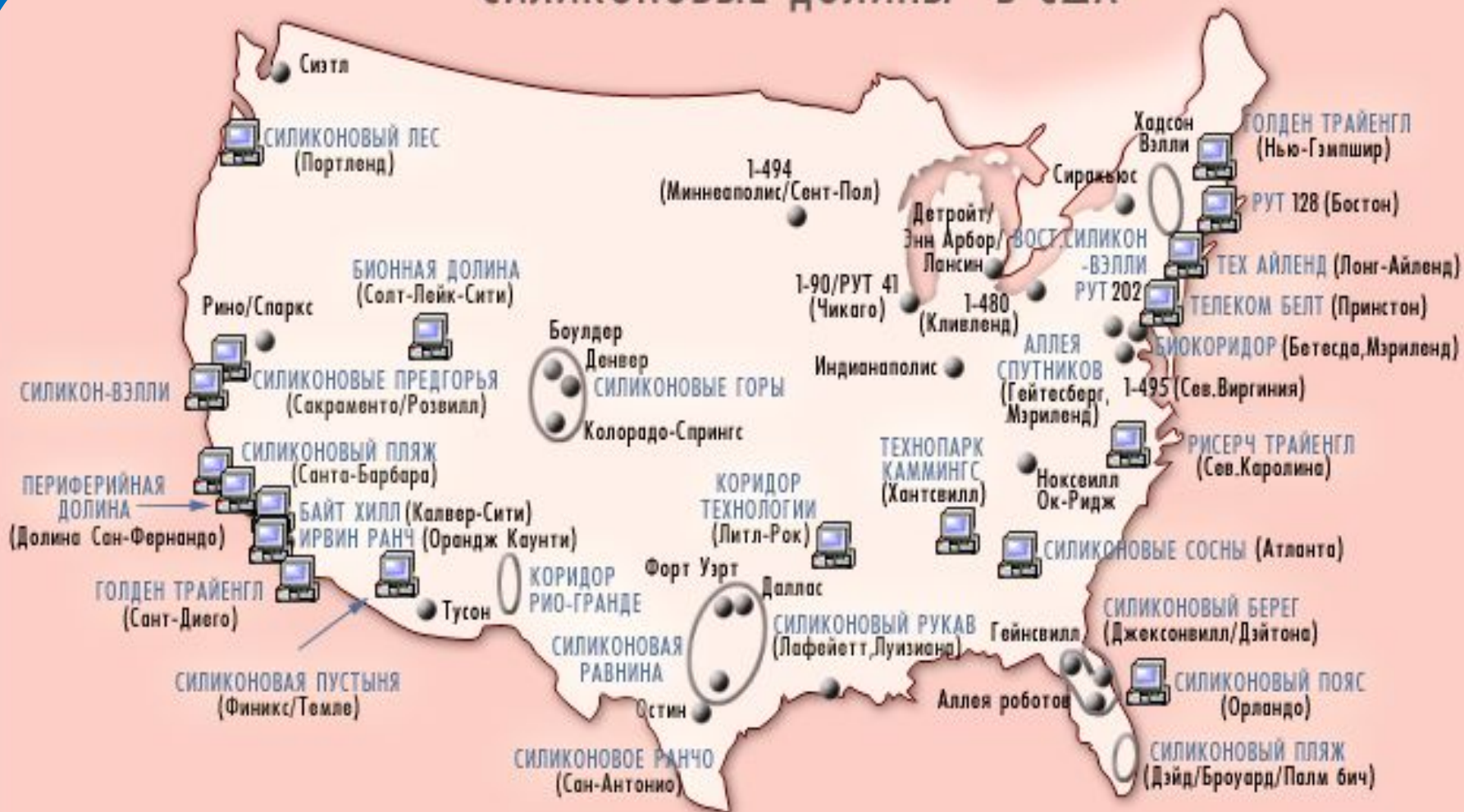


**активная деятельность железнодорожных монополий. Основу железнодорожной системы составляют трансконтинентальные магистрали, идущие от Атлантического до Тихоокеанского побережья. Остальные магистрали проложены как в широтном, так и в меридиональном направлении.**



# Технопарки и технополисы в США

## “СИЛИКОНОВЫЕ ДОЛИНЫ” В США



# Территориальная структура хозяйства

□ Концентрация экономической жизни  
в «окраинных»  
приокеанских и приозёрных районах.





# Социально-экономическое развитие отдельных районов.

**Запад**

**Житница  
страны**

**Важный  
экономический  
район страны**

**Запад – самый  
молодой  
и  
динамичный**

**Средний  
Запад:  
район крупной  
промышленности  
и  
с/х**

**Северо-  
Восток:  
«мастерс  
кая  
нации»**

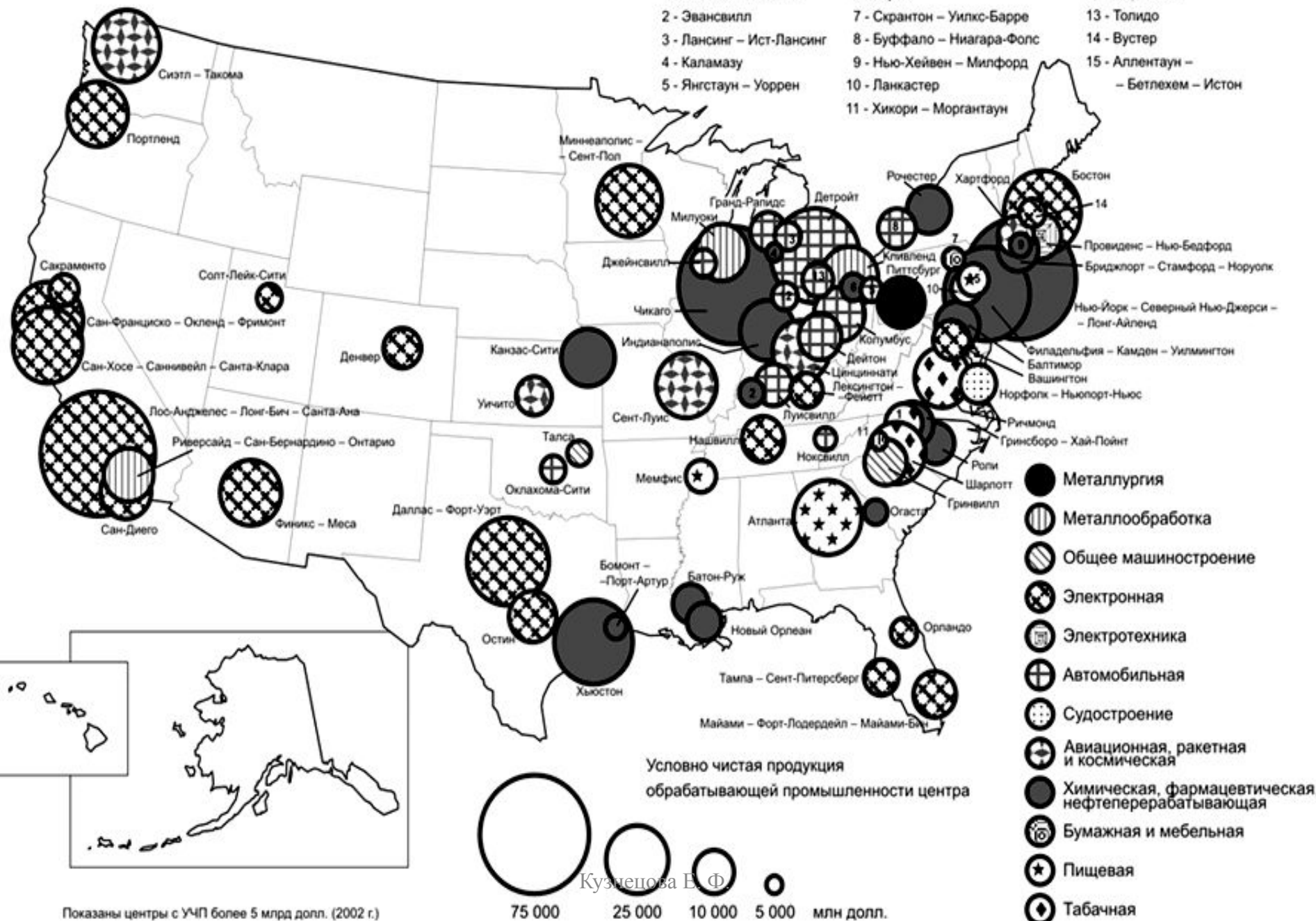
**Юг:  
макрорайон  
больших  
перемен.**

**Контрастность  
выражена особенно  
сильно**

**Многоликий**

# Ведущая отрасль специализации крупнейших промышленных центров США


- |                           |                            |                                   |
|---------------------------|----------------------------|-----------------------------------|
| 1 - Уинстон – Сейлем      | 6 - Акрон                  | 12 - Форт-Уэйн                    |
| 2 - Эвансвилл             | 7 - Скрантон – Уилкс-Барре | 13 - Толидо                       |
| 3 - Лансинг – Ист-Лансинг | 8 - Буффало – Ниагара-Фолс | 14 - Вустер                       |
| 4 - Каламазу              | 9 - Нью-Хейвен – Милфорд   | 15 - Аллентаун – Бетлехем – Истон |
| 5 - Янгстаун – Уоррен     | 10 - Ланкастер             |                                   |
|                           | 11 - Хикори – Моргантаун   |                                   |



Показаны центры с УЧП более 5 млрд долл. (2002 г.)

# Бруклинский мост

**Один из  
старейших  
подвесных  
мостов в  
США**



# Статуя Свободы

Символ Америки,  
находится на  
острове Эллис,  
где некогда был  
иммиграционный  
контрольный  
пункт.



Кузнецова Е. Ф.



# Манхэттен

Остров, купленный некогда у индейцев племени Манна-Хатта за 24\$, а ныне плотно застроенный небоскрёбами.



# Йеллоустоунский национальный парк

**Yellow Stone (жёлтый камень)-один из крупнейших национальных парков в США с 200 гейзерами, ущельями и выпускающими облака пара серными источниками.**



# Дурацкие законы в США-эти законы приняты давно, но продолжают действовать по сегодняшний день

- В городе Лафайет в Калифорнии считается преступлением плевать в пределах метра от других людей.
- В городе Колумбус в Джоржии запрещается рубить курам головы по воскресеньям.
- В Гонолулу на Гавайях считается преступлением "приставать к птицам" в городских парках.
- В Оклахоме Сити нельзя ходить по улицам задом, поедая на ходу гамбургер.
- В городе Бексли в Огайо запрещено устанавливать игровые автоматы в туалетах.

В Атланте особым постановлением запрещается привязывать жирафов к телефонным столбам или уличным фонарям.

# **ВНЕШНИЕ ЭКОНОМИЧЕСКИЕ СВЯЗИ.**

**США**  
являются первым  
торговым  
партнером  
для многих  
государств мира.



Во внешней  
торговле  
велика роль  
соседей:  
Канады и Мексики, а  
также Японии, России  
и  
стран  
Зарубежной Европы.

**Экспорт:** продукция  
машиностроения,  
продовольствие,  
химикаты,  
каменный уголь.  
**Импорт:** продовольствие  
транспортные средства,  
минеральное сырье

На долю ТНК  
приходится до 2/3  
внешнеэкономическо  
го  
оборота США

Большую роль,  
чем торговля,  
играет  
вывоз капитала



# Использованные источники:

- **Максаковский В.П. Экономическая и социальная география мира. Учебник для 10 класса М., «Просвещение», 2010**
- **Диск «Образовательная коллекция 1С. География. 10 класс».**
- **<http://ru.wikipedia.org/wiki/>**

