

Тема: Открытия Джеймса
Кука и маршруты его трех
кругосветных
путешествий.

Подготовила: Попкова Кристина



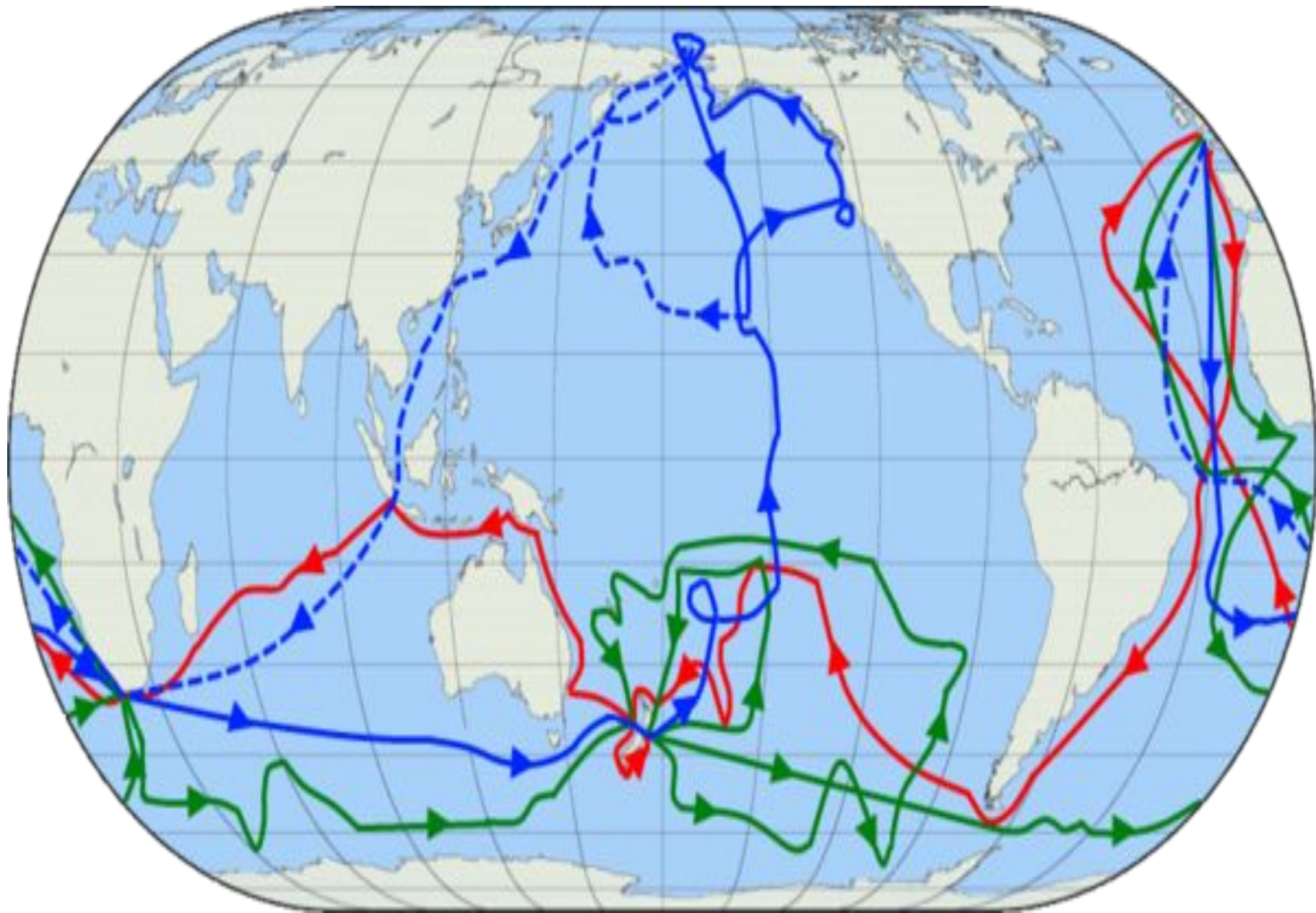
27 октября 1728 - 14 февраля 1779

Англия



Джеймс Кук- английский
военный
моряк, путешественник-
исследователь, картогра
ф и первооткрыватель,
член Королевского
общества и капитан.

**Возглавлял три
кругосветные
экспедиции по
исследованию
Мирового океана.**



**Первое
кругосветное
плавание**

(1768- 1771)

Корабль «Индевор»



Cook

Great Britain

Bering Sea

Pacific Ocean

Atlantic Ocean

Hawaii
(Sandwich Islands)

Equator

Society Islands

Atlantic Ocean

Indian Ocean

Tahiti

Australia

Cape Town

Botany Bay

New Zealand



- Кук открыл **Новую Зеландию**.
- Доказано что Новая Земля состоит из **двух островов** , пролив между которыми теперь называется **пролив Кука(9 марта 1770г.)**
- Кук первым изучил природу **Новой Зеландии**.

- Кук исследовал и нанес на карту восточное побережье Австралии
- 21 августа 1770г. «Индевор» обогнул северную оконечность Австралии, мыс Йорк.



Второе кругосветное плавание

(1772- 1775)

Cook

Bering Sea

Вторая экспедиция

Great Britain

Pacific Ocean

Atlantic Ocean

Hawaii
(Sandwich Islands)

Equator

Society Islands

Atlantic Ocean

Indian Ocean

Tahiti

Australia


Cape Town

Botany Bay

New Zealand



Корабль «Резольюшн»



Корабль «Адвенчер»



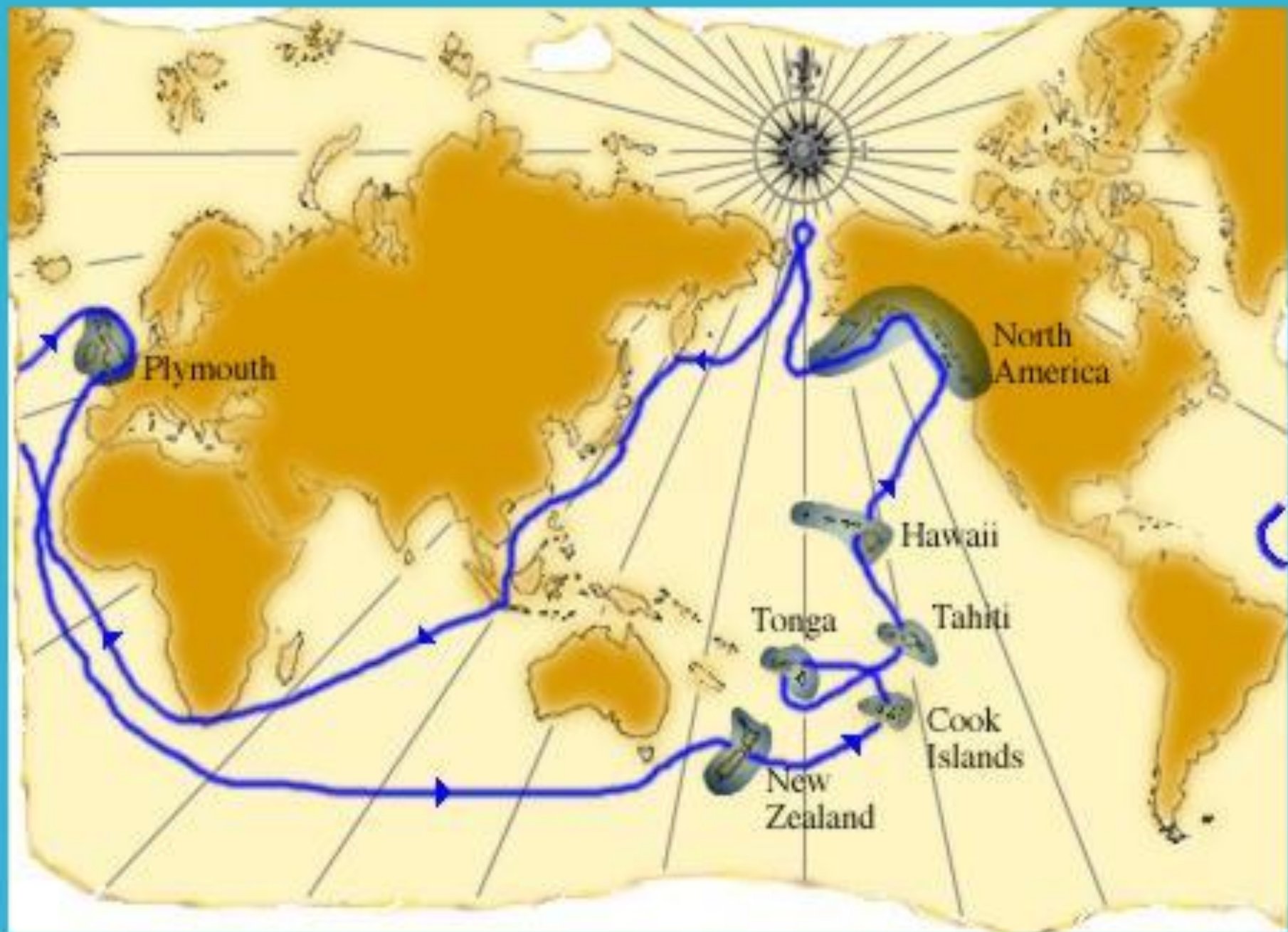
- **17 января 1773г.-** Кук первым пересек Южный полярный круг .
- **17 февраля 1773г. –** Кук первым из европейцев наблюдал южное полярное сияние.
- **20 июня 1773г.-** открытие о-в Ниуэ.
- **21 августа 1774г. –** Новые Гебриды.
- **4 сентября 1774г.-** Новая Каледония.
- **14 января 1775г.-** Южная Георгия.
- **Февраль 1775г.-** Архипелаг Юж. Сандвичевы острова.

Кук показал, что все океаны соединяются на широтах южнее Африки и Америки в один Южный океан.



Южный океан

**Третье
кругосветное
плавание
(1776- 1779).**



Корабли «Резольюшн» и «Дискавери»

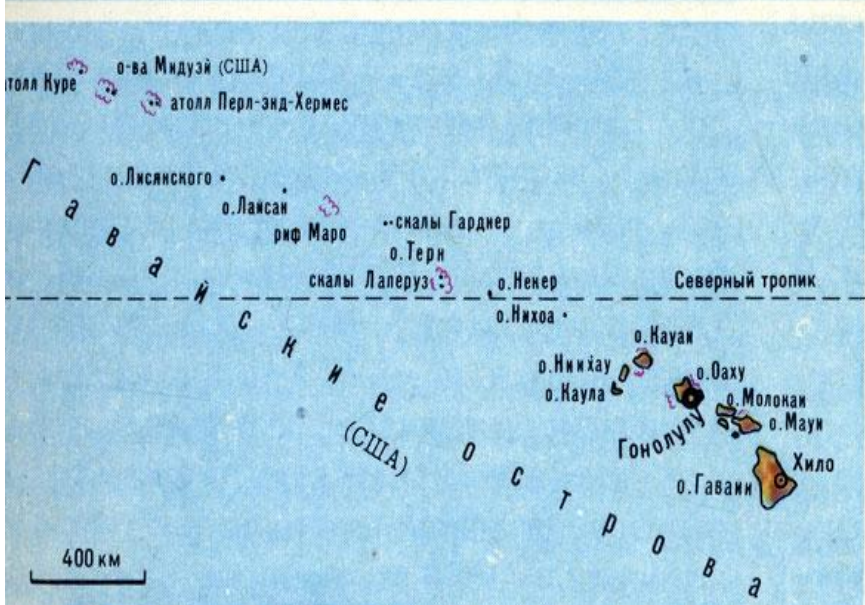
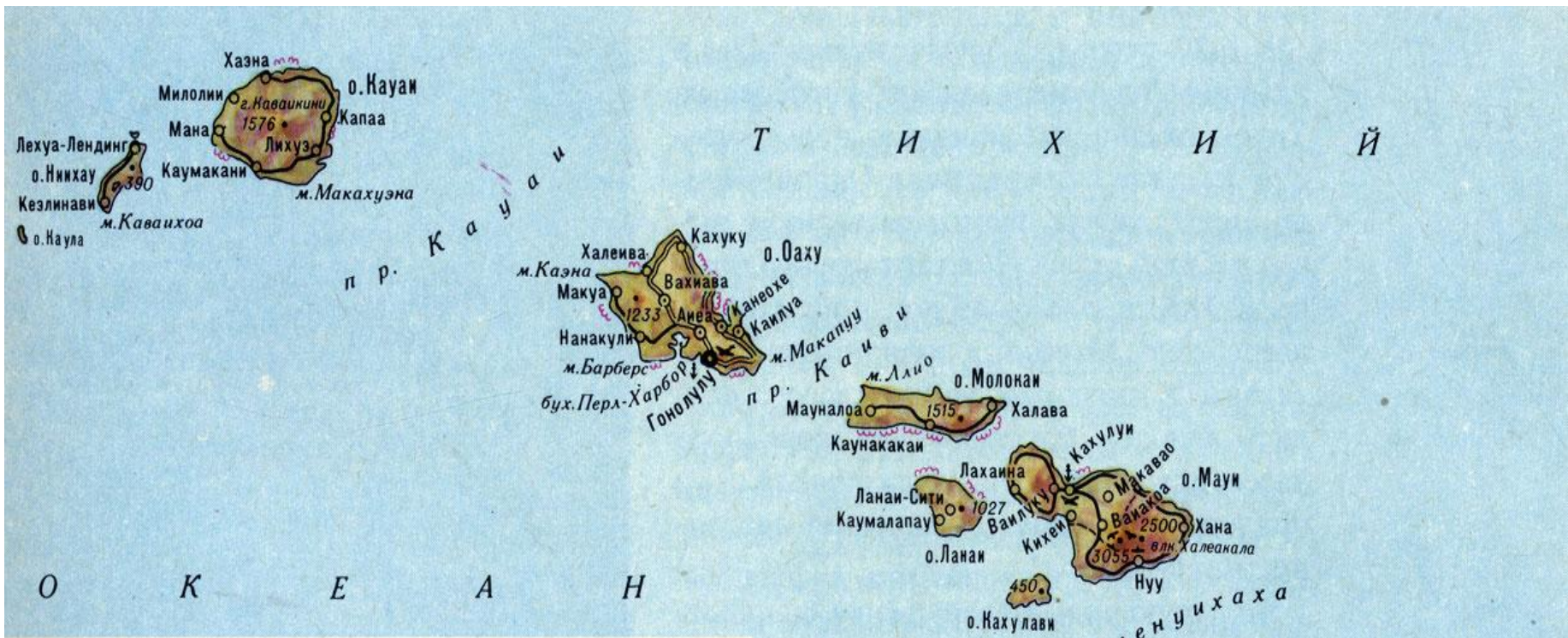






ALBERT.

- **18 января 1778г.-Открытие (заново) Гавайских островов.**
- **Съемка северо-западного побережья Америки .**
- **Куку удалось пройти через Берингов пролив в Чукотское море.**



Значение экспедиций Кука

- **Открыл много островов в Тихом океане**
- **Выяснил основное положение Новой Зеландии.**
- **Открыл Большой Барьерный риф и основное положение Австралии.**
- **Открыл Гавайские Острова и часть побережья Аляски**

Обследовал и нанёс на карту
малоизвестные и редко
посещаемые до него
части Ньюфаундлена и восточного
побережья Канады, Австралии,
Новой Зеландии, западного
побережья Северной
Америки, Тихого, Индийского и Ат
лантического океанов.

Большой Барьерный риф





14 февраля 1779 года у одного из судов украли шлюпку. Этот поступок вынудил Кука принять решение о захвате в заложники вождя гавайцев. Островитяне собрались с оружием на защиту своего вождя, чем и спровоцировали роковой выстрел, повлекший за собой стычку, в которой Джеймс Кук был убит.

