




A scenic view of a rocky coastline with a calm lake and a sandy beach. The foreground shows a sandy beach with scattered rocks and some green vegetation. The middle ground features a calm lake reflecting the sky and surrounding rocks. The background shows a rocky shoreline with sparse trees. The title is overlaid in the center-right of the image.

*Путешествие по
Республике
Карелия*

Определи флаг России и Республики Карелия

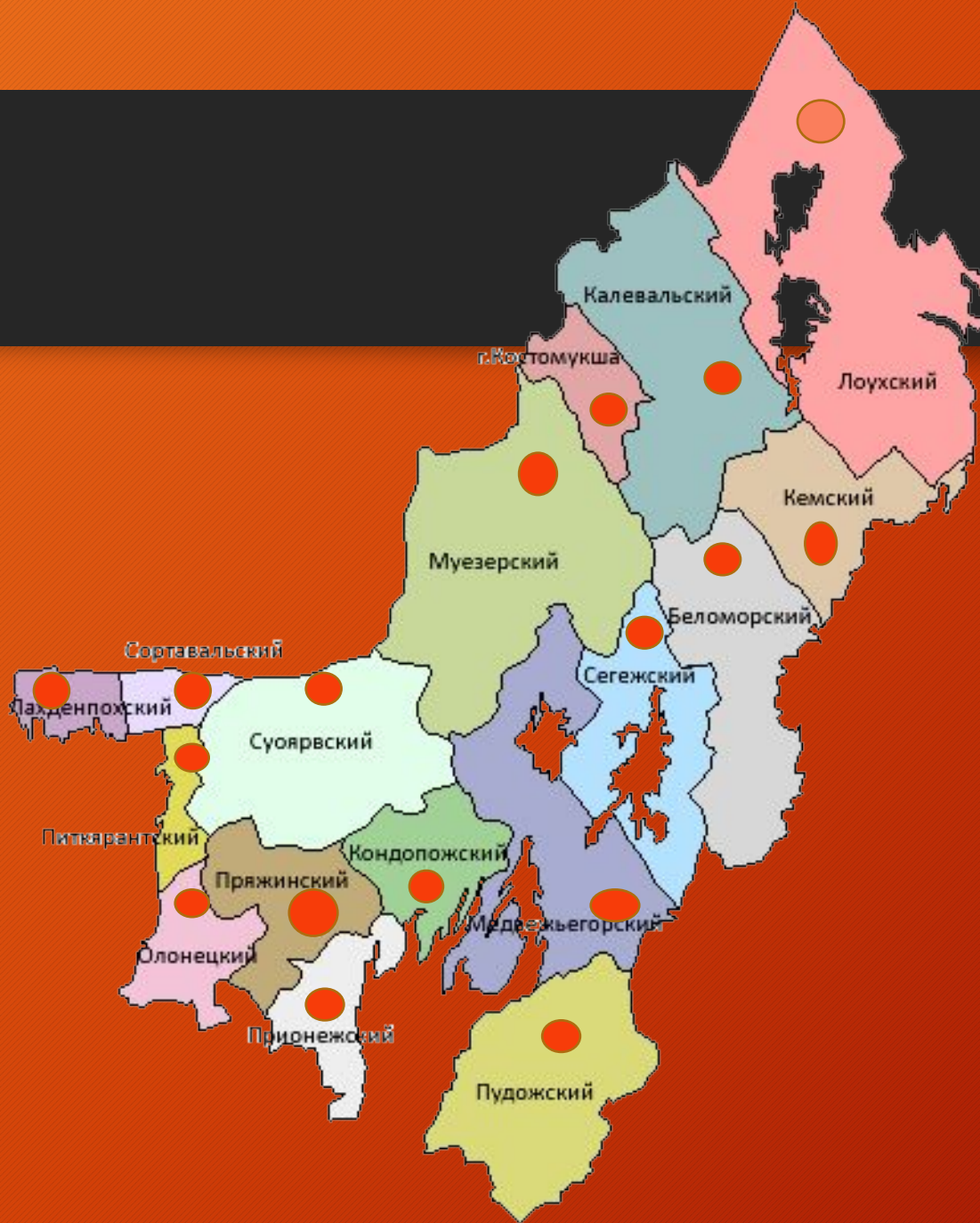


Найди лишнее слово в каждом ряду

1) Петрозаводск, Пудож, Москва

2) Онежское озеро, Ладожское озеро,
Байкал

3) Брусника, черешня, клюква



Лоухский район


Самый большой и
самый северный
район Карелии.

Лоухи (пер. фин.)-
каменоломня, груды
камня



Озеро Паанаярви





★
*Парк
Паанаярви*



*Гора
Кивакка*

Лахденпохский район

Жили здесь,
сказывают, метелиляйнены,
странный народ – огромного роста,
непомерной силы, но мирный
вполне. И только когда пришли
сюда первые поселенцы-люди,
метелиляйнены ушли, сгнули,
обернувшись мифом.



Maxim Kiryushin | kirushinm.livejournal.com

<http://kirushi>





Посёлок Куркиёки



Гора Филина



Калевальский район

Именно здесь, в Калевальском районе в 19 веке знаменитый финский ученый Элиас Леннрот записал у местных жителей руны, которые позже сложились в удивительную прихотливую картину эпоса «Калевала».





Музей Рунопевцев



Сосна Леннрота



Костомушкинский городской округ

Костомукша – один из
самых молодых
городов Карелии.





*Костомукшский
заповедник*



Вокнаволоок

Олонецкий район

Олонец- город,
построенный на
слиянии двух рек-
Олонка и Мегрега.





Гусинный фестиваль



*Олонецкие игры Дедов
Морозов*

Прионежский район

Прионежье -
гармония
цивилизации и
природы





Шелтозеро



Шардонские острова



Кондопожский район

Дворцы и вулканы





Водопад Гирвас



Дворец искусств



Питкярантский район

Шхеры и водопады





*Водопад Нижний
Койринойя*



Варашев Камень



Пудожский район

Тайные знаки





*Онежские
Петроглифы*



*Водлозерский
национальный
парк*



Кемский район

Кемская
ВОЛОСТЬ






Архипелаг Кузова



Муезерский район

Гора силы и
реки экстрима





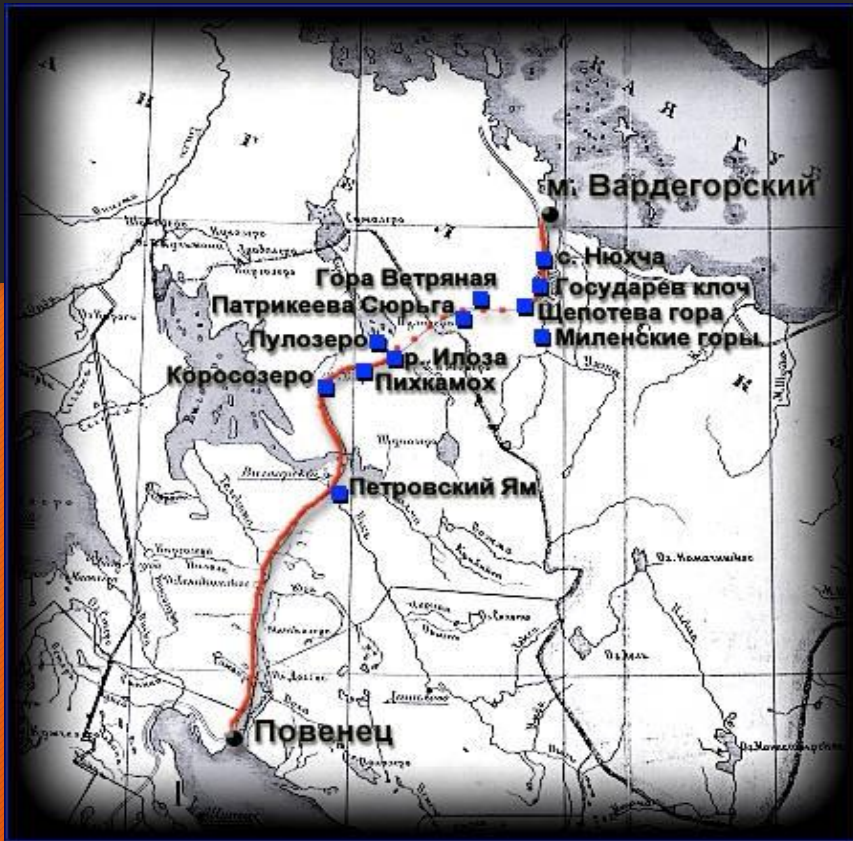
*Гора
Воттоваара*



Беломорский район

Там, где море
шумит





Осудова дорога

Петроглифы



Сегежский район

Золото, бумага
и вода





Воицкий Водопад




Воицкая Гора



Суоярвский район

Война и покой





Вешкелица

Деревня Вешкелица



Толвоярви



Медвежьегорский район

Тайна времени



igrove



Палеостровский монастырь.
Ориг. рис. В. Павлова, грав. Шюблеръ.

Вокзал

*Корнилие-
Палеостровски
й монастырь*



Сортавальский район

УГОЛОК мрамора



nata030068 Russia, Republic of Karelia, Sortavala area, Ruskeala
Tatyana Haslova (C) GeoPhoto.Ru





Парк Рускеала



*Водопад
Ахвенкоски*



Пряжинский район

Верность
традициям





Ведлозеро



Деревня Кудама



Петрозаводский городской округ



Карелия- нам есть чем гордиться!!!

Спасибо за внимание

