

# ***Средневековые города Казахстана***

Ерекеш Алимбай

ВМК - 11

# Средневековые города Казахстана



## Семиречье



Отрар



Сайра

М



Суза

К



Сыгна

К



Саура

Н

Большое влияние на развитие городов древнего Казахстана оказал Великий шелковый путь, который проходил по южной части страны. Перевозя товары, тысячи караванов из Китая, Индии, Византии и Персии способствовали развитию торговли и расцвету городской жизни на территории Казахстана.


Кроме караванов, по Великому шелковому пути шли тысячи кочевников: скифы, болгары, печенеги, гунны, сарматы, авары и другие. Они устремлялись к небольшим селениям вместе с ремесленниками, торговцами и всеми, кто искал лучшей жизни. Так небольшая стоянка перерастала в деревню, а та — в полноценный город.

Рост городов повлиял и на культуру средневекового Казахстана. В период V–X веков из-за большого числа кочевых народностей традиции и обычаи были неоднородными. Поэтому становление единой культуры проходило постепенно. Развивалась резьба по дереву, кости и камню, оружейное и кузнечное дело, ювелирное и гончарное искусство. Именно в городах появилась письменность.

# Отрар

Город Отрар был поистине огромным: вместе с пригородными территориями Отрар занимал 200 гектаров. Он находился на слиянии рек Арыси и Сырдарьи. Сейчас это место называют Отрарским оазисом.

В X–XII веках Отрар был торгово-экономическим центром, который буквально обволакивали дороги. По ним шли караваны с Кавказа, из Индии, Китая и Ирана. Это выгодное и одновременно опасное месторасположение.





В исторических записях сказано, что в городе была библиотека, которая не уступала Карфагенской и Александрийской. На раскопках археологи выявили квартал гончаров и печи для обжига кирпичей, также был обнаружен водопровод.

В период монгольских завоеваний Отрар находился в осаде шесть месяцев. Не выдержав голода, предатель открыл ворота врагу. Монгольские войска еще месяц не могли взять цитадель. В конечном итоге всех обороняющихся убили, а город разрушили до основания. Помощь предателя монголы оценили по-своему: его казнил старший сын Чингисхана Джучи. В Отраре родился Аль-Фараби — великий философ, продолжатель учения Аристотеля, астроном Аббас Жаухари и географ Абу Ибрахим Исхак ал-Фараби. В самом начале похода на Китай здесь умер великий полководец Тамерлан.



# Сайрам

Сайрам - одно из древнейших поселений на территории Казахстана. Оно расположено в долине между Таласом и средним течением Сырдарьи. Сейчас центром этой долины и всего Южного Казахстана является город Шымкент. Но в Средневековье главным городом там был Сайрам - Исфиджаб - Аккала.





Средневековый Сайрам

Пока на территории старого Сайрама археологам не удалось обнаружить культурных слоёв ранее IX века. Новейшие раскопки казахских археологов, проведенные под руководством директора Института археологии Казахстана Б. А. Байтанаева показали, что городище Сайрам соответствует средневековому Испиджабу.

Территория средневекового города, по результатам стратиграфических раскопок, имела протяжённость в широтном направлении около 10 км и соответствовала полностью

современной территории поселка

Сайрам. По данным Махмуда Кашгари, в XI веке жители Сайрам-Исфиджаба говорили на двух языках: по-тюркски и по-согдийски.



С XIII века город известен под названием Сайрам.

В 1503 году Шейбани-хан присоединил к своему государству Сайрам.

В 1513 году под власть казахского хана Касыма перешел самый крупный город Присырдарьи - Сайрам.

В 1550-е годы шибанид Науруз Ахмед-хан приказал построить Мавзолей Абдул-Азиз-Баба в Сайраме.

В 1588—1598 годах Сайрам был в руках шибанида Пайанде Мухаммад-султана, но в 1598 году он был убит.

С 1598 года по 1784 год был в составе Казахского ханства.

С 1784 года по 1876 год был в составе Кокандского ханства.



Исфиджаб — содержит в себе шахристан, цитадель и рабад. Цитадель лежит в развалинах и обитаемы лишь шахристан и рабад.

Вокруг шахристана идет стена, равно и вокруг рабада. В рабаде расположены сады и проведены оросительные каналы. Городские строения из глины.



# Сузак

О городе Сузак известно немного, так как полномасштабных раскопок не проводилось. Он был первой столицей Казахского ханства. С 1465 по 1469 год здесь восседали основатели государства Жанибек-хан и Керей-хан.

Благодаря раскопкам стало известно, что люди жили в просторных домах с двумя комнатами и длинной верандой. К дому примыкали хозяйственные помещения. В одной из жилых комнат был очаг и несколько тандыров. Кроме дома, ученые раскопали часть стены — ее ширина составляет 2,5 метра у основания и 2 метра сверху.



Сегодня Сузак — это небольшое село с развалинами в центре. Его старейшины говорят, что к стенам древнего города примыкали два мазара, которые называли «Хан мазары». Согласно легендам, здесь захоронены родоначальники Казахского ханства.

Сведения из «Национальной энциклопедии» подтверждают слова аксакалов. В ней говорится, что в Сузаке есть святое место — «Хан мазары». Таким образом, Сузак представляет большой интерес для археологов. Возможно, здесь действительно покоятся основатели Казахского ханства.

# Сыгнак



Первые упоминания о Сыгнаке датируются X веком. Развалины города находятся в восточной части Кызылординской области за 20 километров от Сырдарьи. В начале XII века город был столицей Кыпчакского ханства.

Сыгнак играл важную экономическую, политическую и стратегическую роль вплоть до XVIII века. Плодородные равнины обеспечивали людей пищей, а удачное расположение позволяло контролировать степь.


Площадь укрепленной части города — 10 гектаров, пригородная территория — 13 гектаров. По периметру стен располагались 15 башен. Вода в город поступала из горных рек Каратау и по 20-километровому каналу, связанному с рекой Сырдарья.



В начале XIII века монголо-татары под предводительством Джучи вырезали население города. Людям предлагали сдаться, но присланного в город для переговоров местного купца убили. После недельной осады Сыгнак уничтожили. Однако через какое-то время город поднялся из руин.

В период XVI–XVIII веков в городе процветала торговля. На рынках Сыгнака ежедневно продавали до 500 вьюков товаров. Здесь торговали луками и стрелами, предметами роскоши, тканями, зерном и другими товарами.

Сейчас на месте некогда шумного города — развалины. Земля поросла колючим кустарником, и лишь небольшие холмы с оголившимися фундаментами напоминают о былых временах Сыгнака.



# Сауран

Древний город Сауран находится в Южно-Казахстанской области в 32 километрах от Туркестана. Здесь археологи впервые в Казахстане нашли кяриз — подземную систему для орошения полей.

В исторических записях город описывается как мощное укрепление, которое окружают сады и возделанная земля. Вокруг Саурана была возведена стена высотой 7 и шириной 3 метра. Размер ворот впечатлял — 5–6 метров в ширину. Город получал провизию и воду, что позволяло выдерживать длительные осады.



В период XII–XVII веков Сауран являлся важным экономическим центром, который контролировал территорию от Сырдарьи до хребта Каратау. В XIV веке город перешел под контроль Белой Орды и стал центром государства, поэтому здесь похоронили хана Сасы Буга.

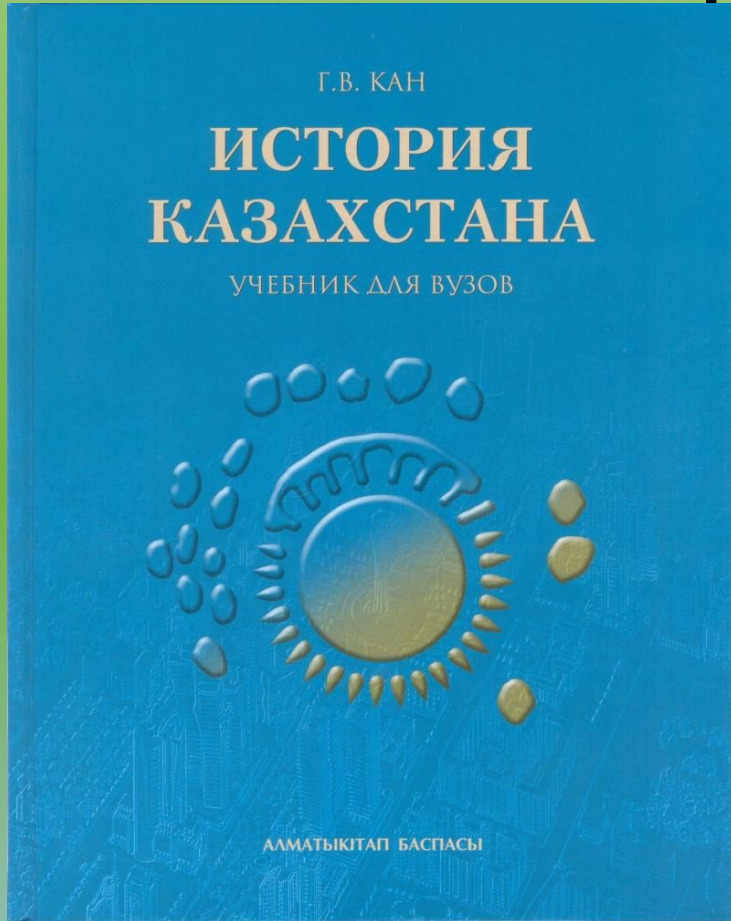
В лучшие годы в Сауране проживало 15 тысяч человек, но в XVII веке город практически опустел. Окончательно люди покинули его в середине XIX века. Благодаря этому древний город неплохо сохранился. С 2004 года Сауран исследуется по программе «Культурное наследие», а на его базе планируется открыть археологический парк.

# Изучая историю средневековых городов Семиречья, можно сделать вывод:

История средневекового Казахстана учит тому, что благодаря упорству, храбрости и трудолюбию даже из ничего можно создать что-то великое. Пример тому города: огромные торгово-экономические центры развились из маленьких стоянок кочевников. И спустя сотни лет, лежа в руинах, средневековые города проливают свет на жизнь и быт гордых и талантливых предков казахов.

# Источник

1:



Г.В. Кан. История Казахстана