

Русская равнина

Презентация к уроку география 8 класса

Рогалева Н.Г. – учитель географии МБОУ «СОШ № 29».

*У этой равнины есть сток в океан,
Свои в ней низины, и свой в них туман.
В зелёных ладонях лежит, многогран,
Роман многотомный народов и стран.
Пылают над нею века-облака,
Здесь небо синее, нежнее река.
И селится густо люд всяк там и тут.
Но всё-таки Русской равнину зовут!*

Вопрос классу: 1. Как вы думаете, о какой равнине идет речь в этом стихотворении? (О Восточно-Европейской или Русской).

2. Почему равнину называют Русской?

Тема урока:

Восточно-Европейская равнина

Цели и задачи:

1. Познакомить обучающихся с особенностями географического положения, рельефа, климата, внутренних вод;
2. Отрабатывать навыки самостоятельной работы с атласом;
3. Развивать умение анализировать карты и делать выводы;
4. Создать условия для формирования устойчивого интереса к изучаемому предмету.

На севере-
Моря Северного
Ледовитого океана
На западе-
Государственная
граница РФ
На востоке-
Уральские горы
На юге-
Кумо-Манычская
впадина

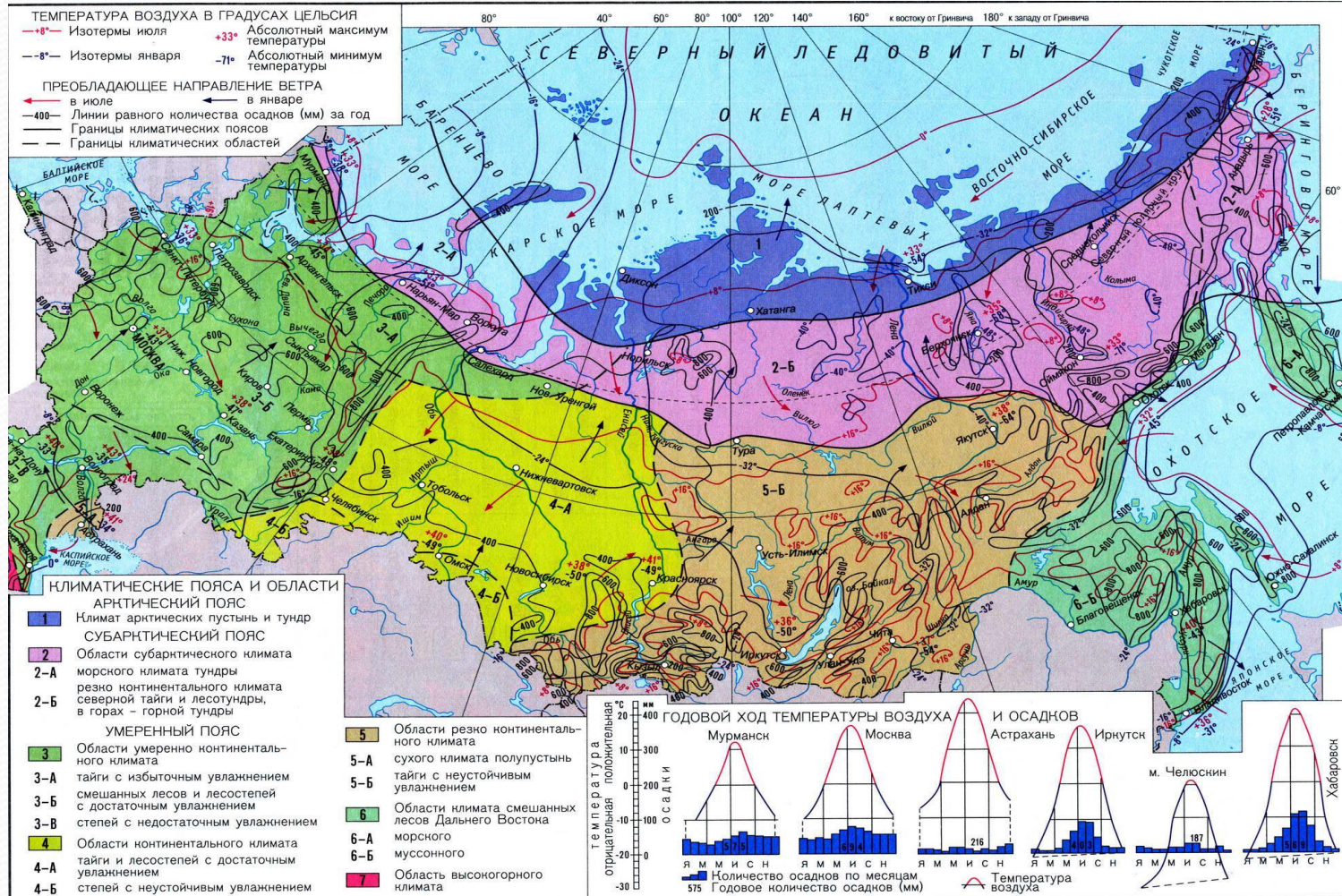


Задание классу: Посмотрите внимательно на карту.
Назовите географические объекты, с которыми граничит
Русская равнина.



Задание классу: 1. По тектонической карте определите, что находится в основании Русской равнины. 2. Что называется щитом? 3. Назовите основные формы рельефа равнины.

Климат



Задание классу: По климатической карте определите климатические пояса, в которых расположена равнина. Какой океан оказывает наибольшее влияние на климат равнины? Почему?

Внутренние воды



Задание классу:

Назовите реки
относящиеся:

1. К бассейну Северного Ледовитого океана
2. К бассейну Атлантического океана
3. К бассейну внутреннего стока

Волга

О, Волга! Знала судеб ты немало,
Видала Разина и Емельяна Пугача.
Некрасов жил - народный запевала,
В своих стихих он воспевал тебя.

И вдоль реки бурлацкою тропею
Шагал уставший от работы тяжелой
люди.

Ты не забудешь песню их простую,
Такие песни бурлаки поют.



Вопрос классу: Почему Волгу называют рекой пяти морей?



Куликово поле


Чудское озеро

**Природно-исторические
СВЯТЫНИ**



Прохоровское поле


Бородинское поле



Города старинные,
Звон колоколов.
Словно птицы-
лебеди
Суздаль и Ростов.

Ярославль


Москва



Муром

На широкой Волге
Плёт и Кострома,
Башенки резные,
Чудо-терема.

Новгород



Здесь дружины
храбрые
В бой вели князья,
Конного и пешего
недруга разя.



Золотое кольцо России

Города старинные
Мастерами славные.
Улицы Кузнечные,
Улицы Гончарные.


Города старинные
К солнышку лицом
Для России стали
Золотым кольцом.





Псков



Владимир



Задание классу: Найдите расположение городов на карте




Спит ковыль. Равнина дорогая,
И свинцовой свежести полынь.
Никакая родина другая
Не вольёт мне в грудь мою теплынь.
Знать у всех у нас такая участь,
И, пожалуй, всякого спроси –
Радуюсь, свирепствуя и мучась,
Хорошо живётся на Руси.

С. Есенин.



Задание классу: К следующему уроку
подготовить отрывки из произведений
русских писателей о равнине, о Родине.





Поленов В.А.



Шишкин И.И.

В тебе величье моего народа,
Его души бескрайные поля,
Задумчивая русская природа,
Достойная красавица моя!

Репин И.Е.

Левитан И. И.



В. Рождественский.



Русские народные промыслы



Матрешка – символ
России



Тульские самовары



Хохлома



Дымковские игрушки



Палех



Жостовские подносы



Тульский пряник



Тульская гармонь



Гжель

Фантазии полёт и рук творенье
С восторгом я держу в своих руках...
Не знает, к счастью, красота старенья,
Любовь к прекрасному живёт в веках.

Вологодские кружева



Хрусталь



Павлово-посадские шали



Подведем итог

1. На какой платформе располагается Русская равнина?
2. Главная река Русской равнины?
3. О каком поле идет речь:
*«-Скажи-ка, дядя, ведь недаром
Москва, спаленная пожаром,
Французу отдана»*
4. Назови роспись, в которой используется только синий цвет
5. Почему Восточно-Европейскую равнину называют Русской?

Домашнее задание: конспект,
подготовка к тесту.