




Тема: «Северные земли России».



Чем знамениты
люди?

Колумб

Магеллан



Васко да
Гама

Пётр I

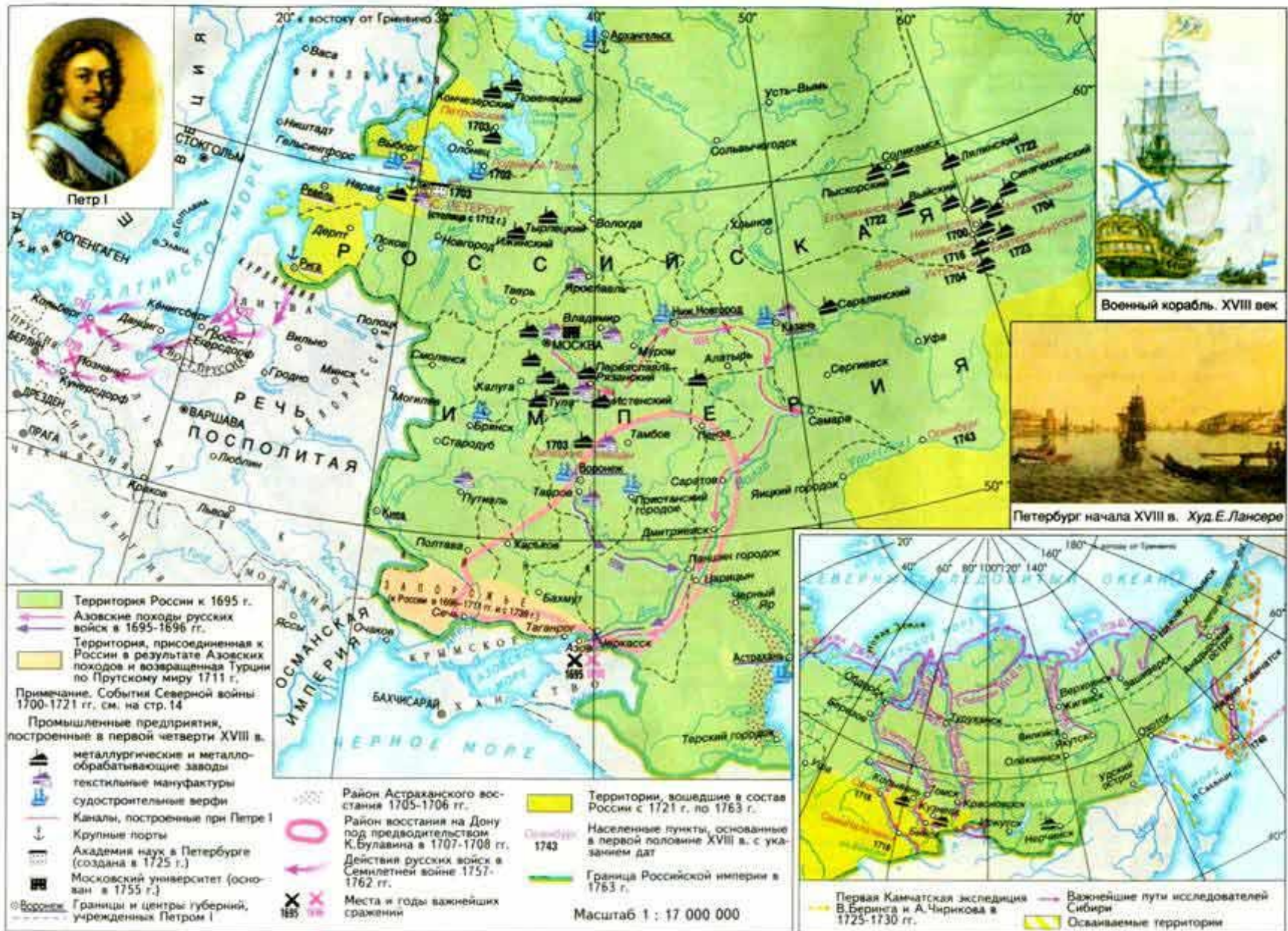
XVII – XVIII век



РОССИЯ с конца XVII в. по 60-е годы XVIII в.



Петр I



Военный корабль. XVIII век



Петербург начала XVIII в. Худ. Е. Лансере



twinkl.co.uk


**Наказ Петра I :
Выяснить ,
соединяется
ли где Азия с
Америкой?**

XVII – XVIII век

Пётр I

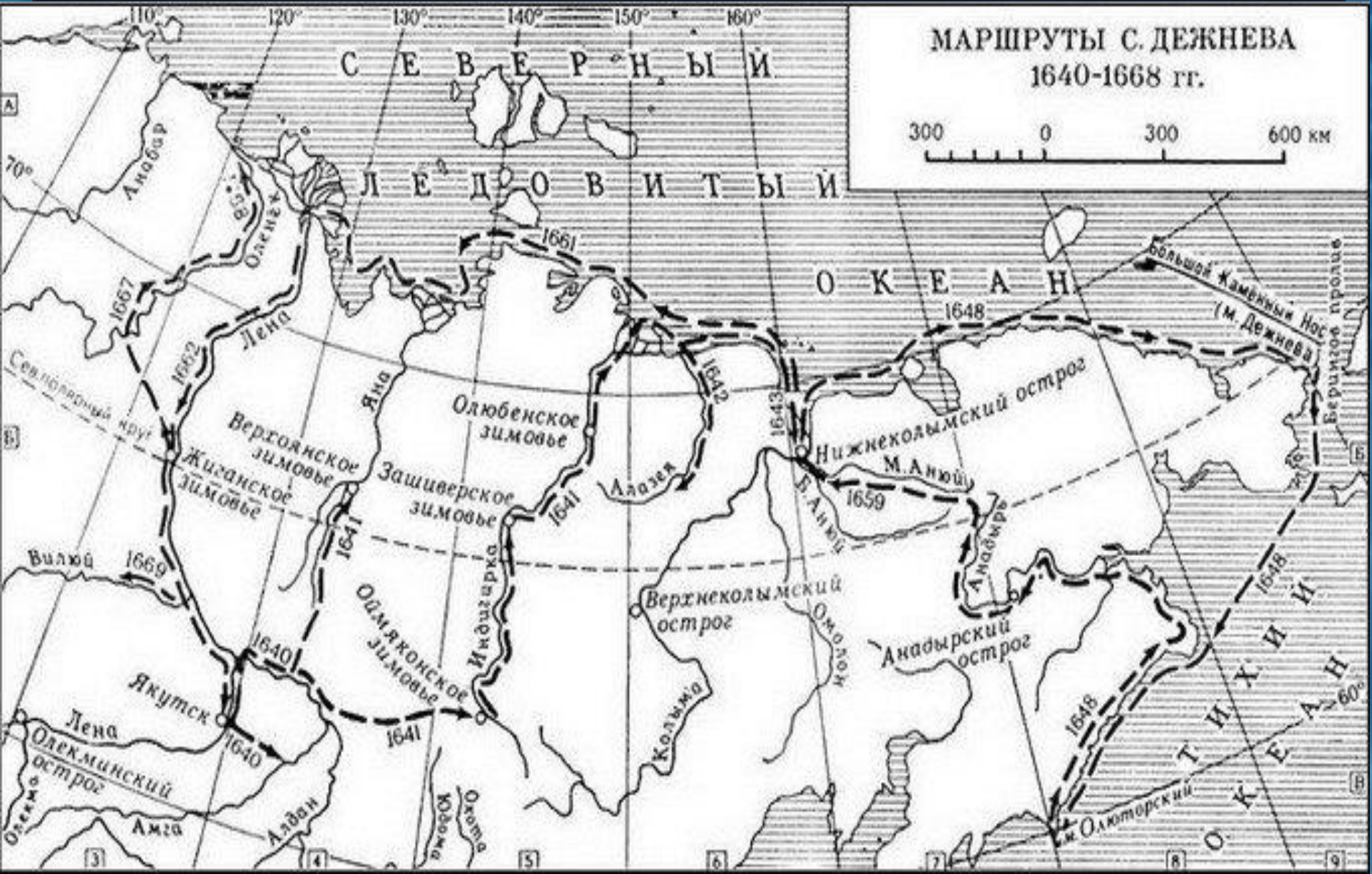






**Семён
Дежнёв
1648 год**

МАРШРУТЫ С. ДЕЖНЕВА
1640-1668 гг.



**Наказ Петра I :
Выяснить ,
соединяется
ли где Азия с
Америкой?**

XVII – XVIII век

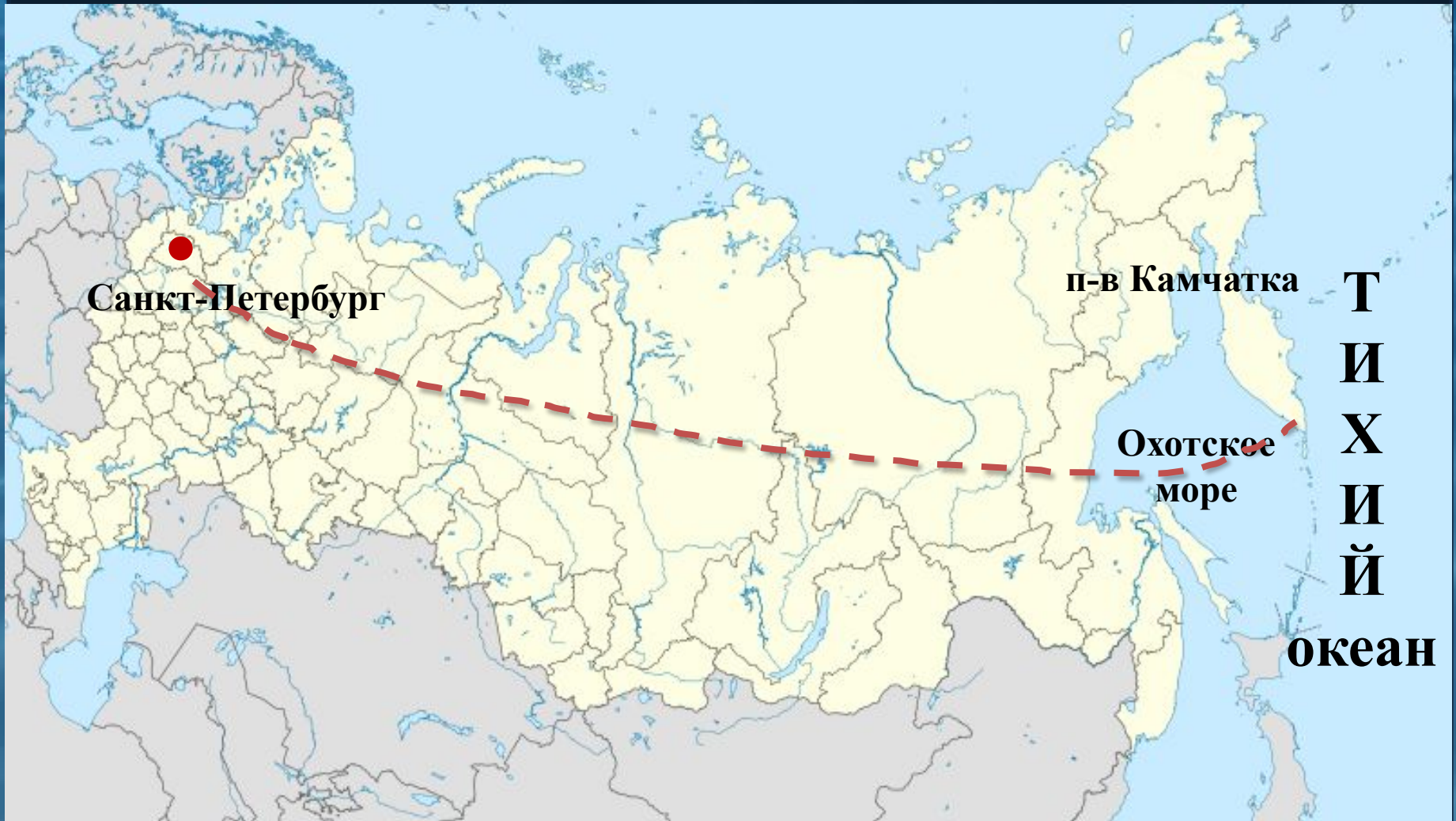
Пётр I



Вітус Бєринг

Алексей Чириков





Санкт-Петербург

п-в Камчатка

**Охотское
море**

**Т
И
Х
И
Й
океан**

Бот «Св. Гавриил»

1728 год





МАГАДАНСКАЯ ОБЛАСТЬ

ОХОТСКОЕ МОРЕ

БЕРИНГОВО МОРЕ

Карагинский залив

Камчатский залив





Северный Ледовитый океан

**Берингов
пролив**

**МЫС
Дежнёва**

Аляска

86 км

Тихий океан





Лаврентия

Провиденция

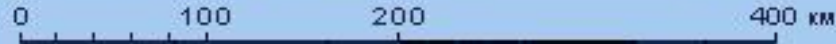




Вторая Камчатская экспедиция

Через два месяца после
возвращения в Петербург
(апрель 1730) Беринг
предложил план
исследования северного
побережья Азии, а также
поиска морского пути в

Японию и Америку.



КАМЧАТСКАЯ ОБЛАСТЬ



Пакетботы

«Святой Пётр» и «Святой Павел»

4 июня 1741 начальник Второй

Камчаткой экспедиции

Беринг и его заместитель

Алексей Чириков,

командуя двумя пакетботами

«Св. Петр» и «Св. Павел»

вышли в море.

Суда направились на юго-восток

в поисках «Земли Жуана да-

Гамы»

20 июня на море пал густой туман, и суда потеряли друг друга. Три дня Беринг на «Св. Петре» искал Чирикова, пройдя на юг около 400 км, потом двинулся на северо-восток и впервые пересек центральную акваторию залива Аляска.



17 июля за 58° северной широты
моряки увидели высокий хребет
(Святого Ильи) — **это была
Америка.**

Российская
империя

Аляска

Гора
Святого
Ильи



Радости от открытия Беринг
не испытал, так как
чувствовал себя плохо —
началась цинга. Недостаток
продовольствия заставил
мореходов на следующий
день отправиться в обратный
путь.



Продолжая идти на запад,
Беринг

**видел иногда на севере сушу
(острова Алеутской цепи)**

**Алеутские
острова**



4 ноября волна прибила судно к
неизвестному острову
(впоследствии названному
именем Беринга)



Капитан-командор Беринг и многие члены экипажа умерли.



46 мореходов провели тяжёлую зиму, но построили из остатков пакетбота небольшое судёнышко и 26 августа 1742, почти не пользуясь парусом, на веслах достигли Петропавловска, где их считали давно погибшими.



Первая Камчатская экспедиция 1725–1730 гг.

← Путь экспедиции В.И. Беринга и А.И. Чирикова в 1727–1728 гг.

Вторая Камчатская экспедиция 1733–1743 гг.

← Плавание В.И. Беринга в 1741 г.

■ Берега и острова, открытые русскими

ВОСТОЧНЫЙ (ТИХИЙ) ОКЕАН

«Св. Петр» Беринг 1741

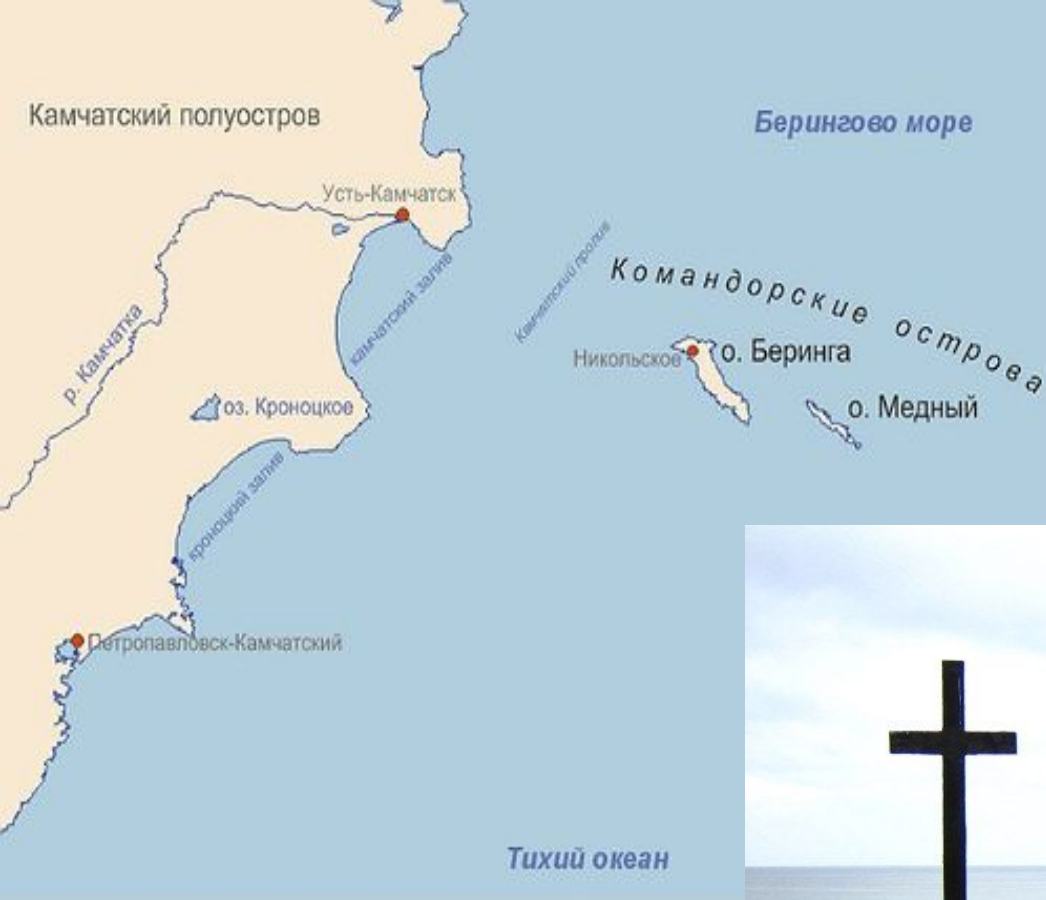
«Св. Петр» Беринг 1741

1727

1729

1728

1741



Могила Беринга

Северный Ледовитый океан



М. Челюскин

Море Лаптевых

п-ов Таймыр

РОССИЯ

Новосибирские острова

Восточно-Сибирское море

о. Врангеля

**Татьяна
Прончищева**

Охотское море

Камчатский п-ов

Тихий океан

