

# Встреча миров. Великие географические открытия и их последствия.

*История, 7 класс*

*Наш век пройдет. Откроются архивы,  
И все, что было скрыто до сих пор,  
Все тайные истории извивы  
Покажут миру славу и позор.  
Богов иных уже померкнут лики,  
И обнажится всякая беда,  
Но то, что было истинно великим,  
Останется великим навсегда.*

*Н.Тихонов*



## Цели урока:

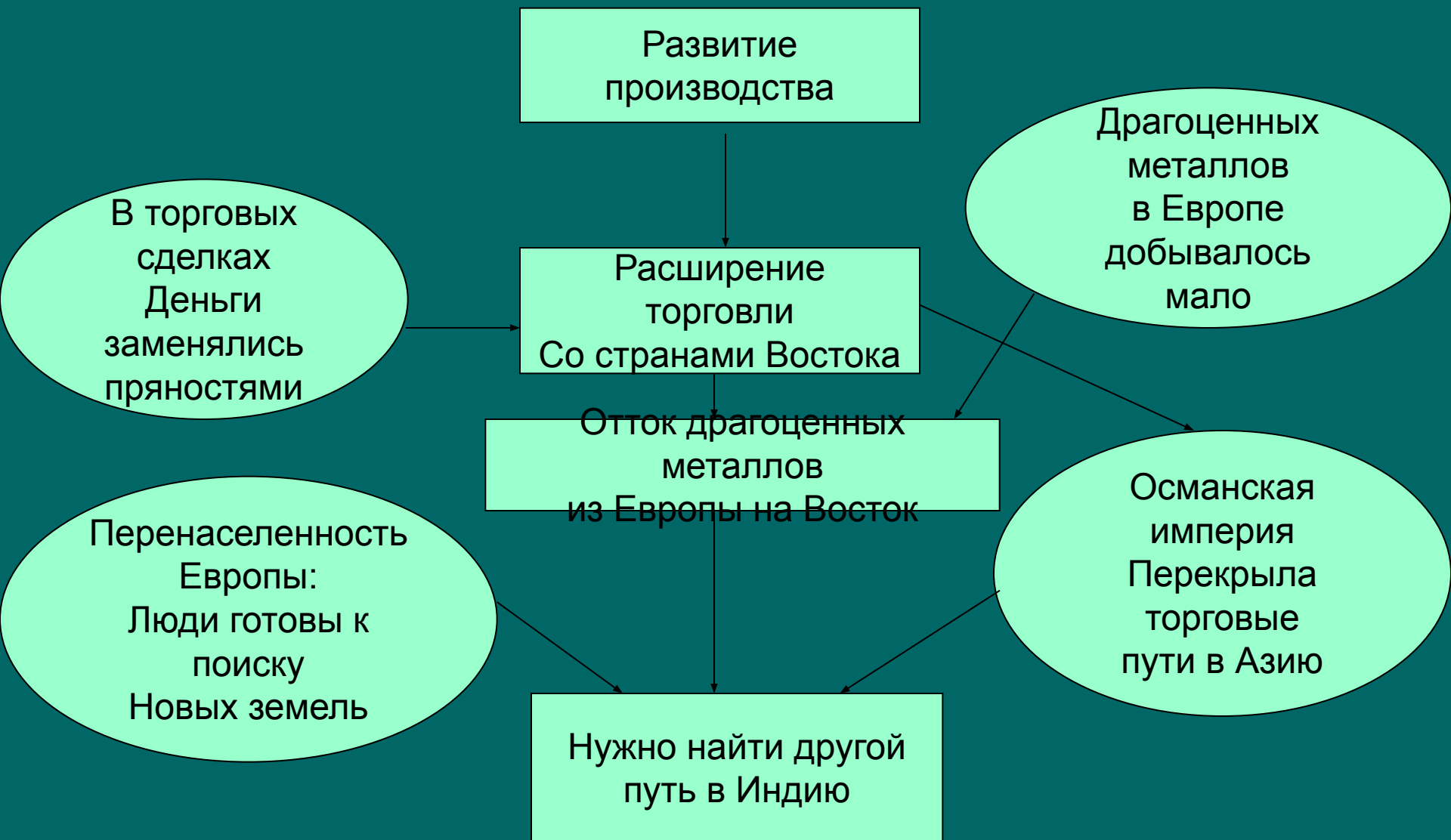
- Раскрыть причины великих географических открытий, выяснить их направления и определить последствия
- Развивать способности учащихся в использовании картографического материала на уроках истории
- Формировать учебно-логические навыки у учащихся, учить устанавливать причинно-следственные связи; анализировать фактический материал; делать выводы
- Воспитывать интерес к истории



# План урока:

- Причины Великих географических открытий. (Почему?)
- Ход Великих географических открытий.  
(Кто? Как? Когда?)
- Последствия Великих географических открытий.  
(Какие?)

# Причины великих географических открытий



# Причины великих географических

## открытий

### Экономические

рост потребностей  
в золоте

установление  
прямых связей со  
странами Востока  
морским путем

контроль над  
торговлей

### Научно- технические достижения

успехи в  
развитии  
географических  
знаний

успехи в  
развитии техники

успехи в  
развитии  
кораблестроения

### Религиозные

поддержка  
католической  
церкви

распространение  
христианства на  
Востоке

# Вспомните, какие изобретения и открытия были сделаны в XV—XVI

1. Изобретение  
водяного двигателя

2. Изобретение  
доменной печи

3.  
Усовершенствование  
огнестрельного  
оружия

4.  
Усовершенствование  
кораблестроения и  
техники  
мореплавания

5. Изобретение  
книгопечатания

1. Развитие просвещения и литературы

2. Переворот в военном деле

3. Быстрое распространение и сохранение  
накопленных людьми знаний

4. Длительное плавание в морях и океанах

5. Увеличение выплавки металла

6. Использовали его в мастерских,  
в горном деле, в металлургии

7. Производство огнестрельного оружия

# Значение изобретений и открытий в XV—XVI веков

**ЗАДАНИЕ: Соотнесите изобретения и их последствия**

1. Изобретение  
водяного двигателя

2. Изобретение  
доменной печи

3.  
Усовершенствование  
огнестрельного  
оружия

4.  
Усовершенствование  
кораблестроения и  
техники  
мореплавания

5. Изобретение  
книгопечатания

6. Использовали его в мастерских,  
в горном деле, в металлургии

5. Увеличение выплавки металла

7. Производство огнестрельного оружия

2. Переворот в военном деле

4. Длительное плавание в морях и океанах

3. Быстрое распространение и сохранение  
накопленных людьми знаний

1. Развитие просвещения и литературы




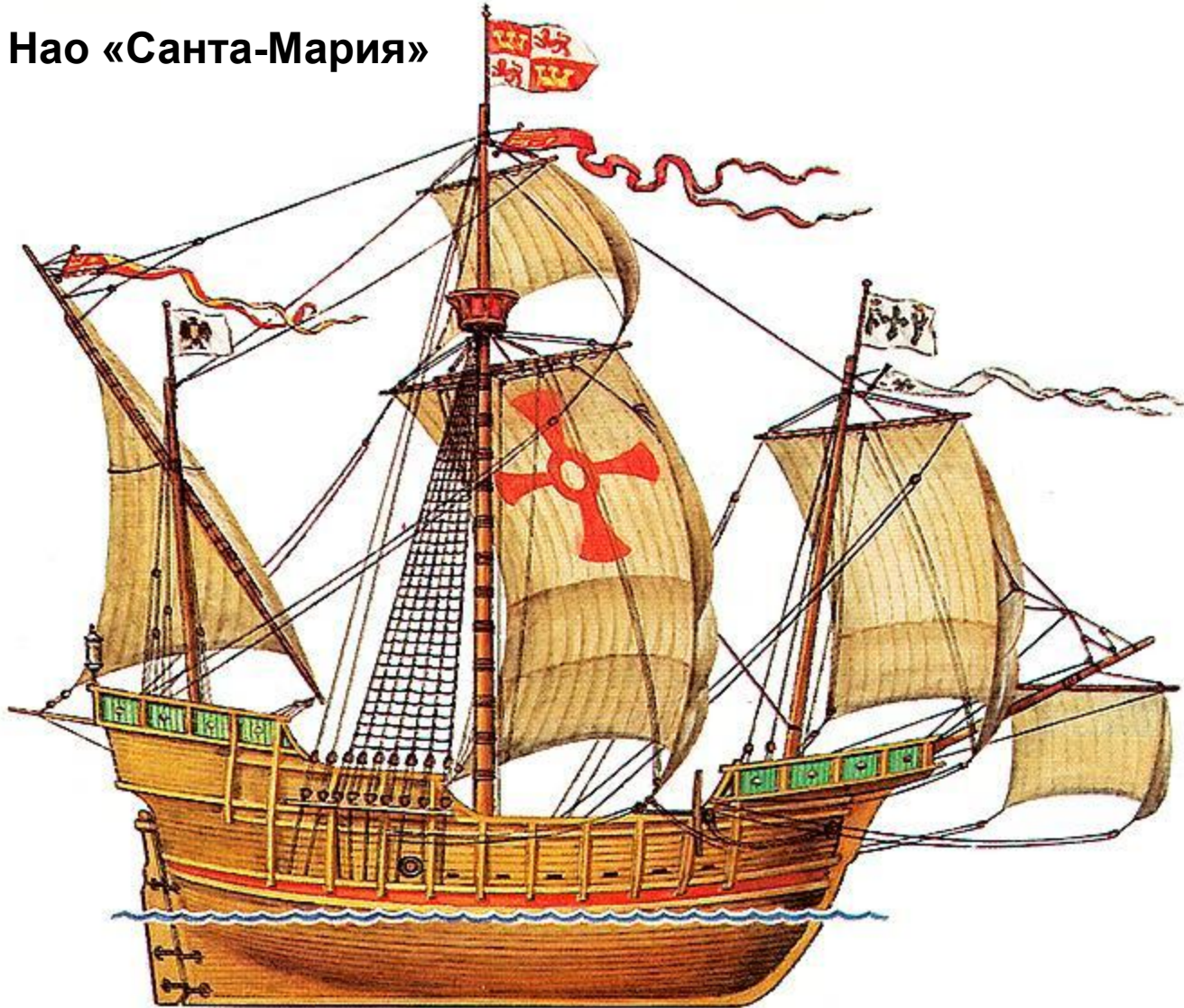
какие изобретения способствовали развитию мореплавания?



Испанская каравелла «Нинья»

каравелла

Нао «Санта-Мария»





астролябия



КОМПАС

# *Христофор Колумб*



*КОЛУМБ Христофор (1451-1506),  
мореплаватель. Родился в Генуе.*





IN HEC DOMVS REVERO DIGNIOR  
PATERNAE REIC AEDIBVS  
CHRISTOPHORVS COLVMBVS  
PVLCRAM INVENTAM TRANSECTE

i juno.

# *Корабль Санта-Мария*



*В 1492-1493 руководил испанской экспедицией для поиска кратчайшего морского пути в Индию; на 3 каравеллах («Санта-Мария», «Пинта» и «Нинья») пересек Атлантический океан, открыл Саргассово море и достиг 12 октября 1492 о. Самана (официальная дата открытия Америки), позже — древних Багамских о-вов, Кубы, Гаити.*



# Восхождение на новые земли.



# Куба, открытая Колумбом в **1492** году.





Архипелаг Бокас-дель-Торо  
открыт Христофором Колумбом  
**1502** году расположен северо-  
западного побережья Панамы.

**Доминиканская республика  
так же открытая Колумбом.**





Христофор Колумб был достаточно сильным, волевым человеком. Он оставил большой след в истории и географии.

# Фернан Магеллан (1480-1521)

FERDIN·MAGELLANVS·SVPERATIS  
ANTARTICV  
TIIS·  
FRETI·ANGVS  
CLARISS·





Корабль Магеллана. Старинная гравюра.

# Анализ письменного источника

**Из дневника Пигафетты, спутника Магеллана в кругосветном путешествии.**

*«В среду 8 ноября 1520 г. мы выбрались из этого пролива и вступили в обширное море, названное нами «Тихим». В продолжение трех месяцев и двадцати дней мы были совершенно лишены свежей пищи. Сухари, которыми мы питались, представляли собой не хлеб, а пыль, смешанную с червями, загаженную мышами и издававшую поэтому невыносимое зловоние... Чтобы не умереть с голоду, мы ели кожу, которую покрывают снасти, чтобы веревки не перетирали дерева... Часто мы питались древесными опилкам... Самое большое несчастье было в том, что нас постигла болезнь, при которой десны распухали до такой степени, что закрывали зубы как верхней, так и нижней челюсти, и люди, пораженные этой болезнью, не могли принимать никакой пищи. Девятнадцать человек из нас умерло...»*

**О чем говорят события, описанные в документе?**



# Соотнесите имена и события.

Укажите, когда происходили эти события

1. Бартоломеу  
Диаш

А) Совершил первое  
кругосветное путешествие

2. Васко да Гама

Б) Первым достиг самой южной точки  
Африки,  
доказал, что воды Атлантического  
и Индийского океанов смыкаются

3. Христофор  
Колумб

В) Открыл морской  
путь в Индию

4. Фернан Магеллан

Г) Открыл новый континент,  
но не узнал об этом

# Соотнесите имена и события.

Укажите, когда происходили эти события

1. Бартоломеу  
Диаш

Б) Первым достиг самой южной точки Африки, доказал, что воды Атлантического и Индийского океанов смыкаются

2. Васко да Гама

В) Открыл морской путь в Индию


3. Христофор  
Колумб

Г) Открыл новый континент, но не узнал об этом

4. Фернан Магеллан


А) Совершил первое кругосветное путешествие

# Соотнесите портрет мореплавателя и путь его

1   
Васко да Гама

2   
Христофор Колумб

3   
Америго Веспуччи

4   
Фернан Магеллан





# Новые понятия:

- **Новый свет** - Американский континент, названный так Америго Веспуччи.
- **Конкистадоры** – завоеватели.
- **Колония** – территория, попавшая под власть завоевателей.
- **Революция цен** – падение цен на золото и вздорожание всех товаров.

# Последствия Великих Географических Открытий

## Положительные

распространение европейских знаний и наук

взаимообмен достижениями духовной и материальной культуры

увеличение численности европейского населения

расширение торговли, приток драгоценных металлов в Европу

перемещение торговых путей из Средиземного моря в океаны

## Отрицательные

начало европейской экспансии

встреча народов сопровождалась войнами и разбоем

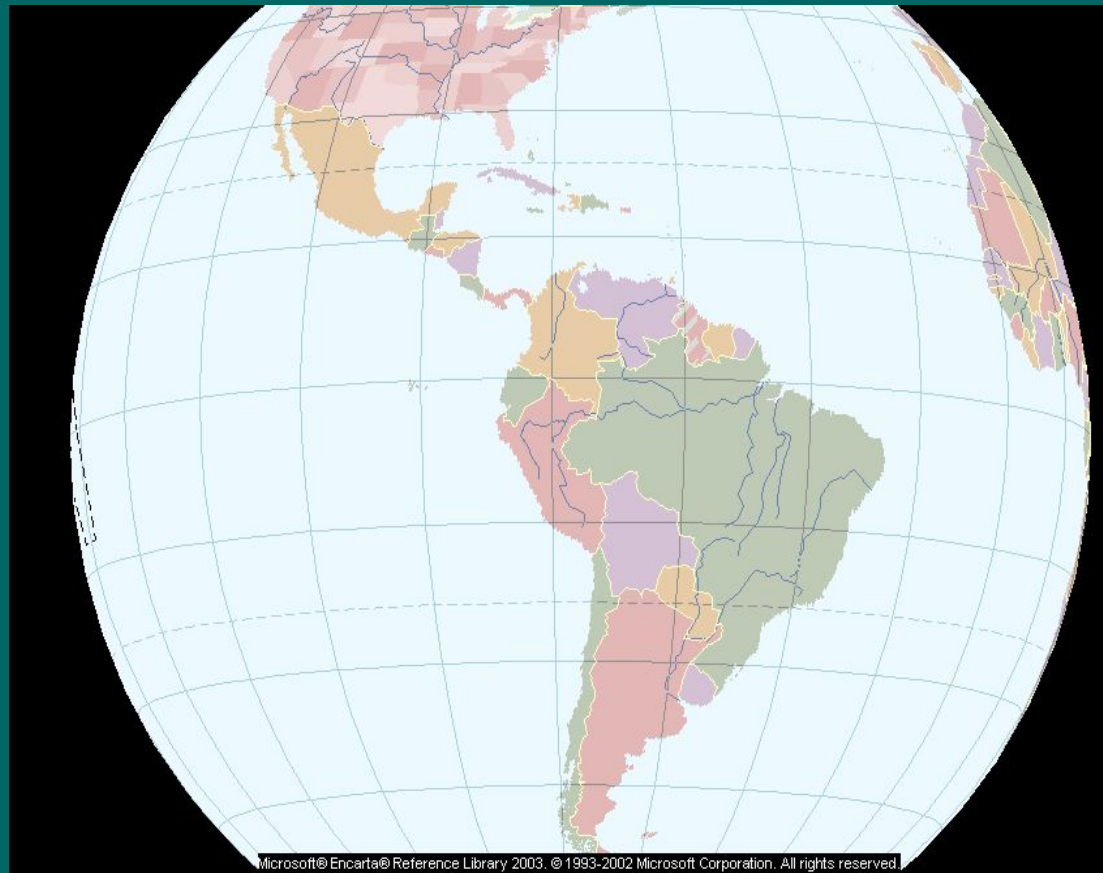
создание колониальных империй

работорговля

колонии – источник богатства и могущества европейских держав

# Заключение

- *Значение сделанных открытий велико: они изменили и расширили представление человечества о мире, подтвердили учение о шарообразности земли.*



# Тест для проверки

1. Первой страной, которая вступила на путь географических открытий стала Испания.
2. Экономический подъём в Западной Европе был связан с изобретениями и открытиями XV — XVI веков.
3. Одна из причин географических открытий связана с потребностью европейских государств в торговле со странами Востока.
4. Христофор Колумб в результате своих путешествий открыл новый континент — Америку, и доказал это.
5. Первым, кто совершил кругосветное путешествие, был Магеллан.
6. Великие географические открытия имели только отрицательные последствия, так как они положили начало колониальному порабощению народов Азии, Америки, Африки.
7. Первыми на мексиканском побережье Южной Америки высадились испанские конкистадоры.
8. Америго Веспуччи первым открыл морской путь в Индию через Африку.
9. Васко да Гама стал первым европейцем, который приплыл в Индию на корабле.
10. Географические Открытия были случайным явлением в истории Европы конца XV — XVI веков.

# Верные Ответы

1. Первой страной, которая вступила на путь географических открытий стала Испания.
2. Экономический подъём в Западной Европе был связан с изобретениями и открытиями XV — XVI веков.
3. Одна из причин географических открытий связана с потребностью европейских государств в торговле со странами Востока.
4. Христофор Колумб в результате своих путешествий открыл новый континент — Америку, и доказал это.
5. Первым, кто совершил кругосветное путешествие, был Магеллан.
6. Великие географические открытия имели только отрицательные последствия, так как они положили начало колониальному порабощению народов Азии, Америки, Африки.
7. Первыми на мексиканском побережье Южной Америки высадились испанские конкистадоры.
8. Америго Веспуччи первым открыл морской путь в Индию через Африку.
9. Васко да Гама стал первым европейцем, который приплыл в Индию на корабле.
10. Географические Открытия были случайным явлением в истории Европы конца XV — XVI веков.



# проверь свои знания

- Первая кругосветная экспедиция была организована...
  - А. Веспуччи
  - Х. Колумбом
  - Ф. Магелланом
  - В. да Гама
- В средние века судно, способное плавать на большие расстояния называлось...
  - Парусник
  - Каноэ
  - Каравелла
  - лодка






- Первое плавание вокруг Земли в **XVI** веке совершил...
- Х. Колумб
- Ф. Магеллан
- Р. Скотт
- В. да Гама
- В экспедиции Х. Колумба участвовало...
- **5** кораблей
- **3** корабля
- **6** кораблей
- **2** корабля

Достигли ли Европейцы тех целей, которые они ставили перед собой отправляясь в

**История приобрела всемирный характер**



**Что это значит?**





**Важнейшие маршруты Западноевропейские**

- 1-е и 2-е плавание Х. Колумба к островам "Антилия" и "Браилия" в 1492 и 1493 гг.
- Открытие морского пути в Индию вокруг Африки в 1497 г.
- 3-е и 4-е плавание Х. Колумба в поисках западного пути в Индию
- Открытие западного пути в Индию и первое кругосветное плавание
- Плавание в поисках нового пути в Индию
- Плавание в поисках точного пути в Индию
- Плавание Тасманового материала в Индию
- Прочие важнейшие новые заморские маршруты

**Русские**

- Морские пути, освоенные русскими
- Поход Ермака в 1581-1584 гг.
- Выход к Тихому океану И. Москвитина
- Плавание по Амуру и Тихому океану в 1643-1646 гг. и Хабарова
- Открытие пролива между Азией и Северной Америкой Ф. Алексеевым в 1741 г.
- Открытие кратчайших путей в Монголию и XVII в.
- Прочие важнейшие поисковые маршруты

**Примечание:** Цвет маршрутов западноевропейских путей к государству по принадлежности к Испании (→), Англии (←), Франции (→), Голландии (←)

**Места гибели 1571 В. Баренца**

**Территории западноевропейских государств и их колоний в 1648 г.**

- Испания
- Португалия
- Франция
- Англия
- Соединенные провинции (Голландия)

**Народности и племена**

**Территория империй Нового Света к моменту завоевания их испанцами**

- ацтеков (к 1519-1520 гг.)
- инков (к 1531-1533 гг.)

**Важнейшие торговые пути до открытия морского пути в Индию вокруг Африки**

**Разграничительные линии сфер завоеваний между Испанией и Португалией по договорам в Тордесилье (1494 г.) и Сарагосе (1529 г.)**

**Границы государств в 1648 г. (Китай - к 1644 г.)**