

# Характеристика логистической инфраструктуры Алжира

Подготовила Сабилло  
Анастасия,  
ВШУБ, 5 курс, ВВЛ-2



# Народная Демократическая Республика Алжир

Столица – Алжир

Площадь – 2 381 740 км<sup>2</sup>

Население (2016 г.) –

40 263 740 человек

Официальный язык –  
арабский

Валюта – алжирский  
динар

ВВП на душу населения –  
4870 \$ (Всемирный банк)

Индекс качества жизни –  
5,86 (54 место из 80 стран)





Средиземным морем, на востоке граничит с Тунисом и Ливией, на юге с Мали и Нигером, на западе с Мавританией, Западной Сахарой и Марокко. Пустыня Сахара занимает 80 % территории страны. На севере Алжира параллельно друг другу тянутся хребты Атласа — Телль-Атлас и Сахарский Атлас, разделённые высокими плато и массивами, прорезанными глубокими ущельями. На узкой полосе побережья и предгорий Телль-Атласа проживает 93 % населения страны.



# Уровень инфляции в 2016 году составил 5,6%

В 2015 г. уровень инфляции – 4,8%

В ноябре 2016 г. – 7,31%

В октябре 2016 г. – 4,76 %

В сентябре – 4,68 %

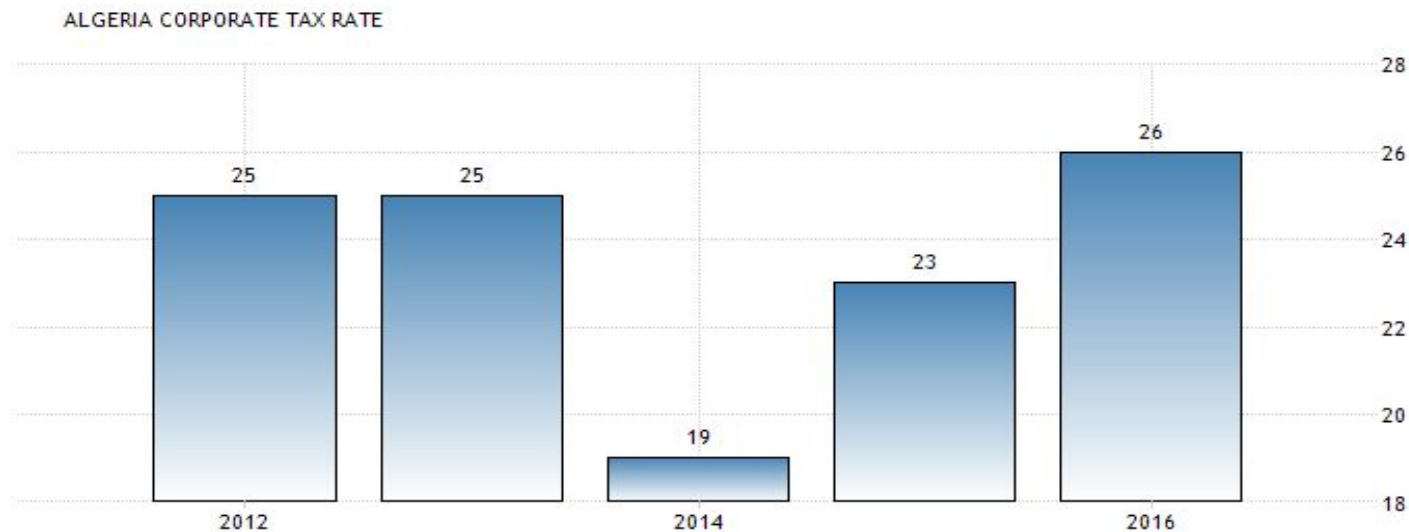
ALGERIA INFLATION RATE



SOURCE: WWW.TRADINGECONOMICS.COM | OFFICE NATIONAL DES STATISTIQUES (ONS)

# Налог на прибыль

Налог на прибыль для юридических лиц в Алжире в среднем составляет 23,6 % (рассматриваемый период 2012-2016 гг.). В 2016 г. наблюдается самый высокий уровень (26%), рекордно низкий уровень в 19% зафиксирован в 2014 г.



SOURCE: WWW.TRADINGECONOMICS.COM | DIRECTION GÉNÉRALE DES IMPÔTS, ALGERIA

Compare...

↑↓ Прогноз

✉ AlertMe

☆ Смотреть

🖼 встраивать

Алжир Налоги	Последний	предыдущий	Наибольший	низший	Ед. ИЗМ	
Корпоративный налоговая ставка	26.00	23,00	26.00	19.00	процент	[+]
Личный ставка налога на прибыль	35.00	35.00	35.00	35.00	процент	[+]
Налог с продаж Оценить	17.00	17.00	17.00	17.00	процент	[+]
Скорость социального обеспечения	35.00	35.00	35.00	35.00	процент	[+]
Скорость социального обеспечения Для компаний	26.00	26.00	26.00	26.00	процент	[+]
Скорость социального обеспечения работников	9.00	9.00	9.00	9.00	процент	[+]

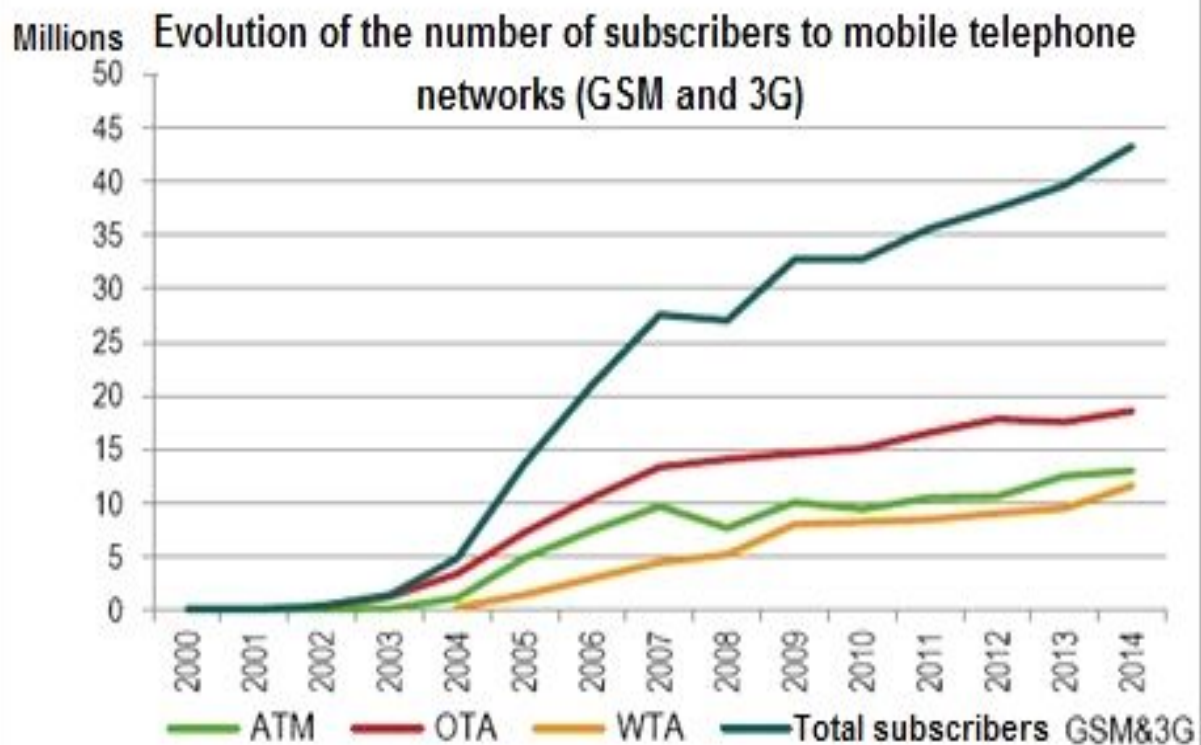
Бремя таможенной процедуры в 2015г. составило 3,24



Бремя таможенной процедуры, WEF (1 = крайне неэффективно, 7 = чрезвычайно эффективно),

	2015 ▼	2014	2013	2012	2011	2010	2009	2008	2007	2006	2005	2004	2003
Алжир	3,24	2,80	2,70	2,50	2,80	3,16	2,74	2,60	2,71				

Распределение абонентов по типу технологии:



## Evolution of the mobile telephony



Связь в течение 2014 года на рынке мобильной телефонии увеличился на 9,26% с 39.630 миллионов абонентов в 2013 году до 43,298 млн абонентов. Этот рост обусловлен, главным образом, в связи с запуску 3G.

Количество  
исследователей в  
сфере  
исследований и  
разработок (на  
миллион человек)  
в Алжире  
составило 268,12.

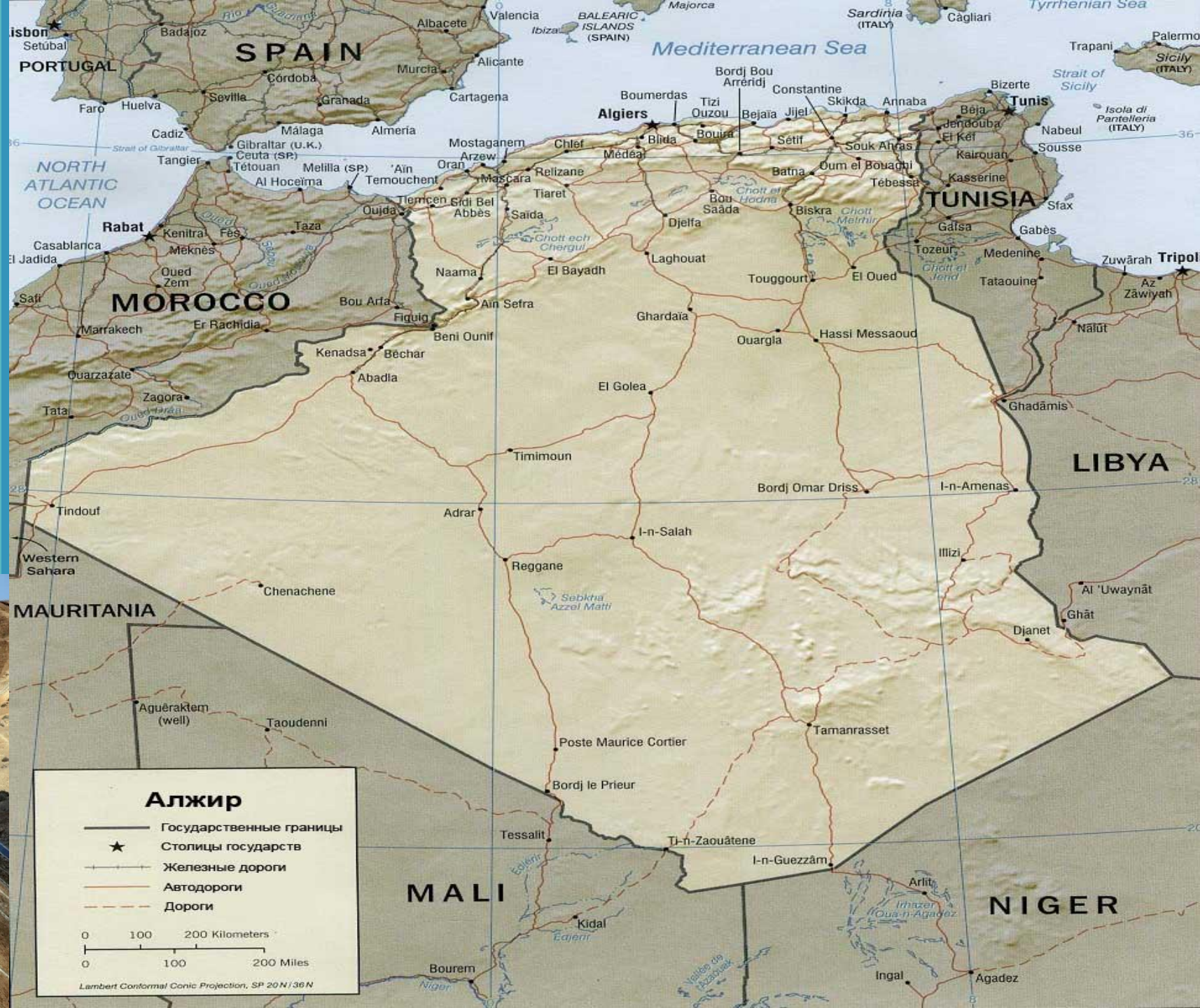
Количество  
технических  
специалистов в  
сфере  
исследований и  
разработок (на  
миллион человек)  
в Алжире  
составило 64,09.





# Автомобильный транспорт

Алжирская сеть дорог является одной из самых густых африканского континента, 112 039 км дорог и автомагистралей, плотность автомобильных дорог составляет 47,04 км на 1000 км<sup>2</sup>.



**Алжир**

- Государственные границы
- ★ Столицы государств
- Железные дороги
- Автодороги
- - - Дороги

0 100 200 Kilometers  
0 100 200 Miles

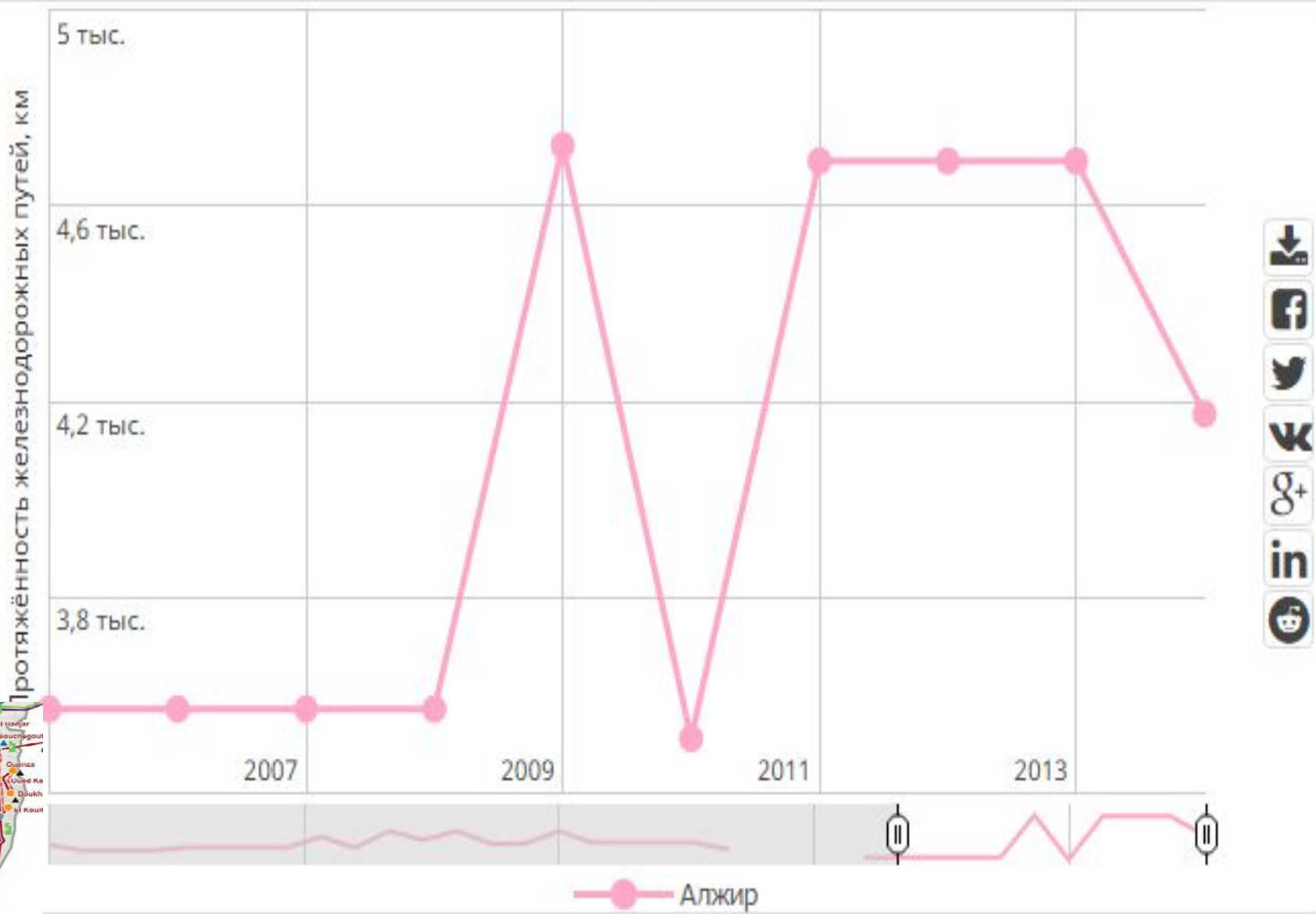
Lambert Conformal Conic Projection, SP 20 N / 36 N

# Железнодорожный транспорт

Общая протяженность – 4175 км, из них стандартной колеи – 3090 км (283 км электрифицированы), узкой колеи – 1085 км. Плотность железных дорог – 1,8 км на 1000 км<sup>2</sup>. Железнодорожный транспорт страны сосредоточен, главным образом, в ведении Национальной железнодорожной транспортной компания (SNTF), грузооборот которой 5 млн тонн в год.



Протяженность железнодорожных путей - Алжир (1960 - 2015)



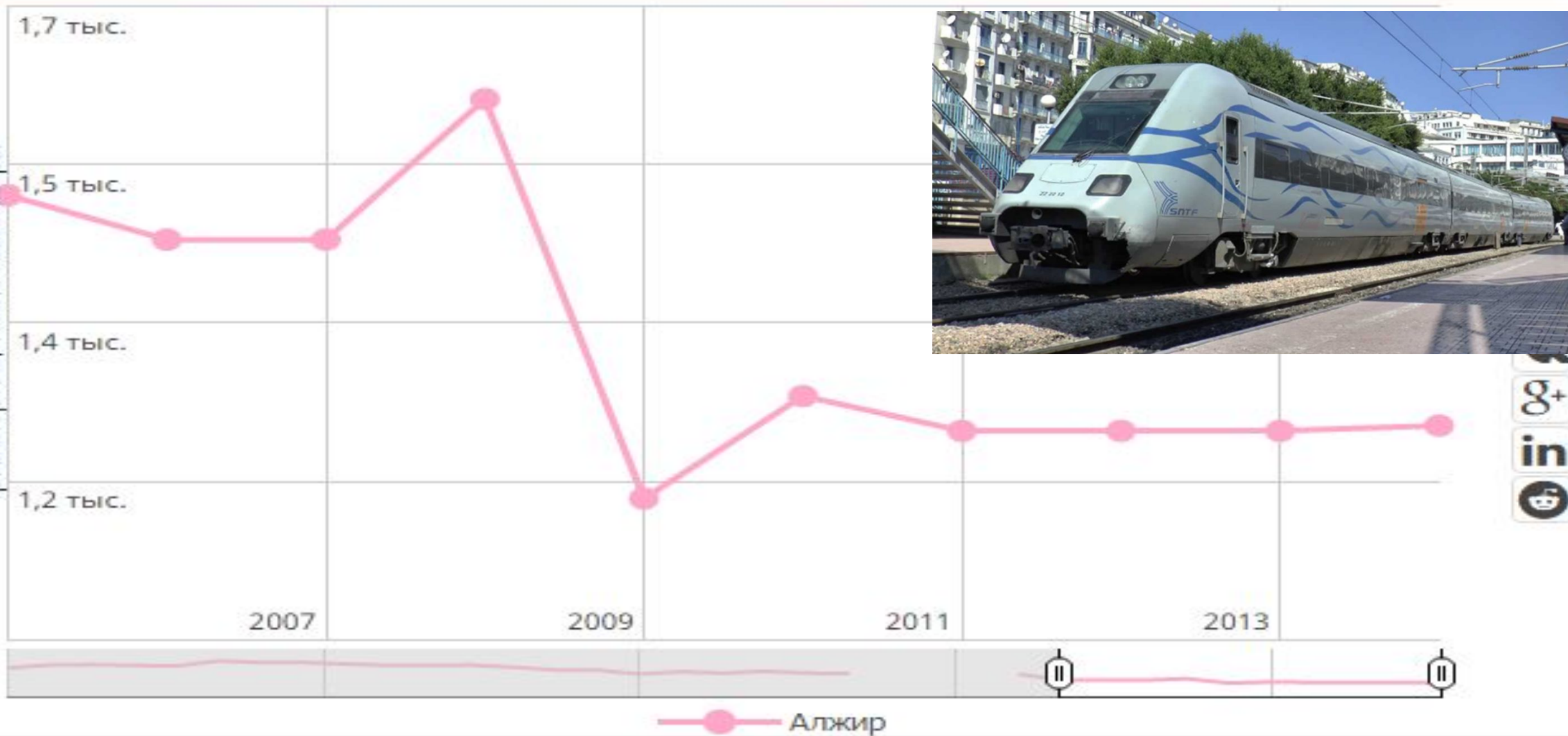
Протяжённость железнодорожных путей, км

	2015	2014	2013	2012	2011	2010	2009	2008	2007	2006
Алжир	4 175,00	4 175,00	4 691,14	4 691,00	4 691,00	3 512,00	4 723,00	3 572,00	3 572,00	3 572,00



# Объём грузоперевозок железнодорожным транспортом - Алжир (1960 - 2015)

Объём грузоперевозок железнодорожным транспортом, тонно-километры



Объём грузоперевозок железнодорожным транспортом, тонно-километры

	2015 ▼	2014	2013	2012	2011	2010	2009	2008	2007	2006
Алжир		1 253,00	1 248,00	1 248,00	1 248,00	1 281,00	1 184,00	1 562,00	1 429,00	1 429,00

# Морской вид транспорта

На долю морского транспорта в Алжире отводится около 70 % внешнеторговых грузовых перевозок.

В Алжире насчитывается 18 портов: Algiers, Arzew, Arzew El-Djedid, Annaba, Bejaia, Beni Saf, Cherchell, Collo, Dellys, Djen Djen, Ghazaouet, Jijel, Mers El Kebir, Mostaganem, Oran, Port Methanier, Skikda, Tenes.

Наиболее крупными являются: Algiers, Annaba, Djen Djen, Oran. Глобальный объем трафика, зарегистрированных этими портами каждый год составляет



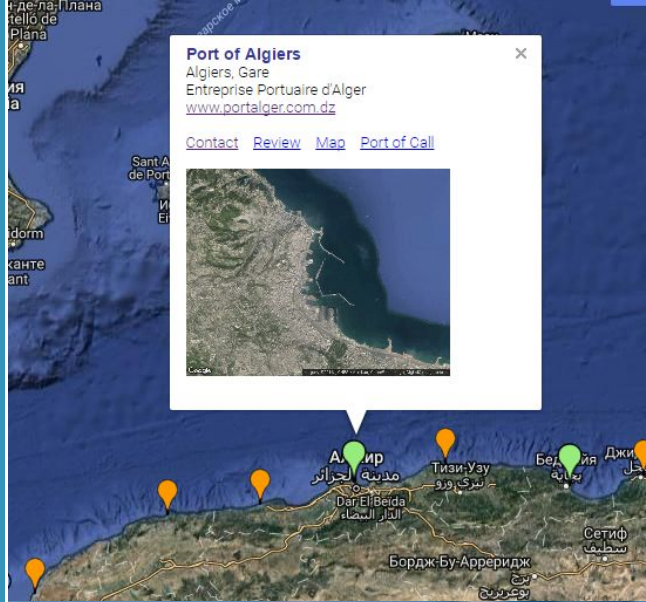
# Морской порт: Алжирский

Порт Алжир расположен в северо-западной части залива Алжир.

На долю порта Алжирский приходится 45% морских грузоперевозок.

Общая площадь хранения порта составляет 282,000 м<sup>2</sup>.

Порт оснащен контейнерным терминалам (площадь 30,3 га), морским вокзалом, судоремонтной станцией, зонами хранения (силос для хранения зерна, цистерна для хранения масла), 12 магазинами и т.д.



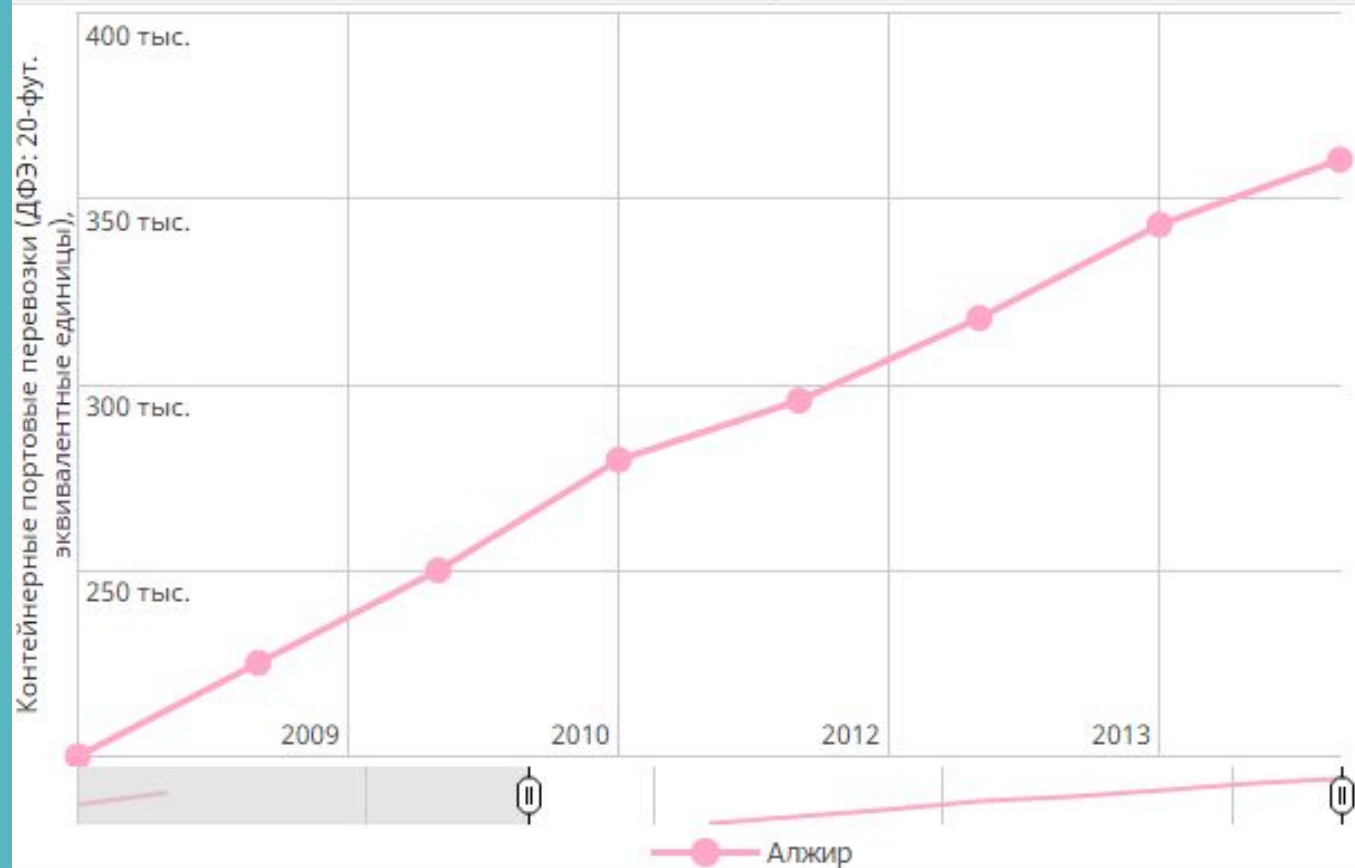
# Качество портовой инфраструктуры, WEF (1 = крайне слаборазвита, 7 = хорошо развита и эффективна по международным стандартам) - Алжир (1960 - 2015)



Качество портовой инфраструктуры, WEF (1 = крайне слаборазвита, 7 = хорошо развита и эффективна по международным стандартам),

	2015 ▼	2014	2013	2012	2011	2010	2009	2008	2007	2006	2005	2004	2003	2002
Алжир	2,99	2,80	2,70	2,70	3,00	3,20	2,90	3,08	3,27					

### Контейнерные портовые перевозки (ДФЭ: 20-фут. эквивалентные единицы) - Алжир (1960 - 2015)



Контейнерные портовые перевозки (ДФЭ: 20-фут. эквивалентные единицы),

	2015 ▼	2014	2013	2012	2011	2010	2009	2008
Алжир		360 522,05	343 027,64	317 912,55	295 732,60	279 784,87	250 095,24	225 140,00



# Трубопроводн ый транспорт

Общая протяжённость трубопроводов для транспортировки конденсата 2600 км; газа 16415 км; сжиженного нефтяного газа 3447 км; масла 7036 км; рафинированных продуктов 144 км .

Действует газопровод Трансмед (Алжир—Тунис—Италия) протяжённостью 2,6 тыс. км (в том числе 550 км на территории Алжира) и Магриб—Европа (Алжир, Марокко, Испания) — 1365 км.





# Воздушный вид транспорта

Количество зарегистрированных авиаперевозчиков: 4.

Воздушные суда, эксплуатируемые авиаперевозчиками: 74

Количество аэропортов: 157

Аэропорты - с твердым покрытием взлетно-посадочных полос: 64

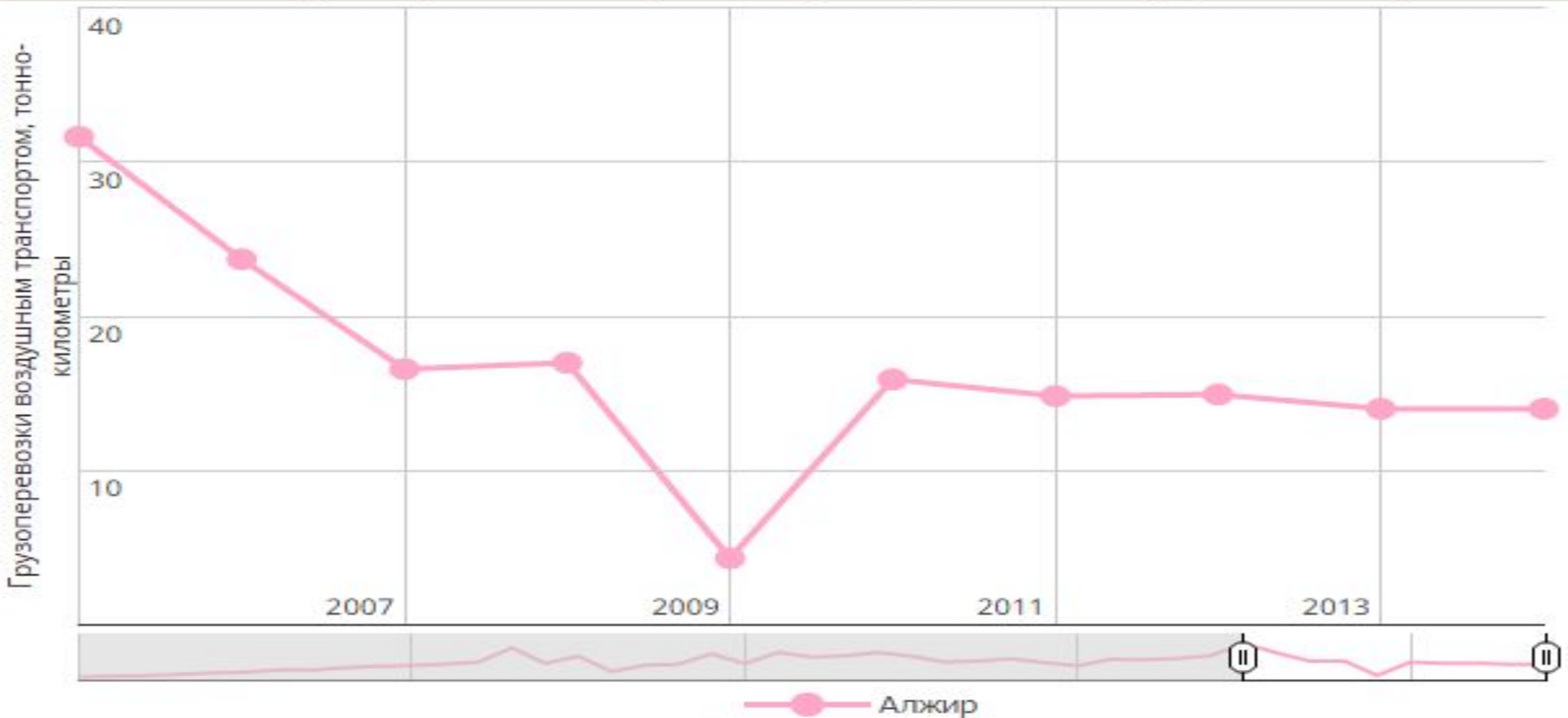
Аэропорты - с грунтовыми взлетно-посадочными полосами: 93

Главный международный аэропорт — Дар-эль-Бейда.

Air Algérie , главная авиакомпания страны, обрабатывает более 13,000,000 тонн в год.



# Грузоперевозки воздушным транспортом - Алжир (1960 - 2015)




Грузоперевозки воздушным транспортом, тонно-километры

	2015 ▼	2014	2013	2012	2011	2010	2009	2008	2007	2006	2005	2004	2003
Алжир		14,00	14,00	14,93	14,83	15,91	4,32	16,99	16,57	23,69	31,62	21,44	19,09

# Логистические операторы



- глобальный логистический оператор, делится на три подразделения: DSV Road, DSV Air & Sea, DSV Solutions.. Общий объем складских площадей составляет 2 300 000 м2. Уровень – 4PL.




**MAERSK**

- крупнейший в мире оператор контейнерных перевозок. 4PL



Global logistics. Individual solutions.



# Логистически е операторы



# Логистические центры



обеспечивает управление складом для различных отраслей промышленности. Услуги включают в себя управление запасами, кросс-докинг, упаковка и обработка заказа. Располагает собственными портовыми терминалами в стратегически важных местах.

Рефрижератор хранение  
Выделенное хранение, ускоренное замораживание и распространение для рыбной промышленности  
Более 14000 кв. м температурно-управляемого хранения  
Кроме этого 9 складов в 7 странах



Склады 62.000 м2 - вкл.  
многоярусный склад 24000 м2  
10 000 м2 терминалов  
Контролируемая температура хранения  
Видеонаблюдение  
Онлайн-хранилище  
Направление деятельности:  
товары народного потребления,  
фармацевтика, электроника

# Страховые компании Алжира



Государственные страховые компании	Частные страховые компании
SAA SRL CAAT CNMA CAARAMA SAPS TALA MAATEC Страховая группа Gulf (GIG) AXA Life (государственные и частные) AXA (государственные и частные) Алжирский Gulf Life Insurance Company (AGLIC)	ARTC АЛЬЯНС 2A GAM Салама TRUST Кардиф MacirVie Mutualiste NHBB страхование Diligence Страхование Courtag Алжирский Gulf Life Insurance Company (Algic)

# Лизинговые компании Алжира

Корпорации, занимающиеся лизинговой деятельностью в Алжире:

## **5 финансовых учреждений:**

Sofinance, Арабская Лизинговая Corporation (ALC), Магриба лизинг (MLA), Национальная Лизинговая компания (NL) и Общество ипотечного рефинансирования (CP3).

## **5 частных банков:**

BN Париба, Сосьете Женераль Алжир, Natixis и Al Baraka и общественный банк Бадр.

# Банки

В настоящее время в Алжире функционируют 20 банков и 9 финансово-кредитных учреждения.

BANQUE EXTÉRIEURE D'ALGÉRIE « BEA »

BANQUE NATIONALE D'ALGÉRIE « BNA »

BANQUE DE L'AGRICULTURE ET

DU DÉVELOPPEMENT RURAL « BADR »

BANQUE DE DÉVELOPPEMENT LOCAL « BDL »

CRÉDIT POPULAIRE D'ALGÉRIE « CPA »

CAISSE D'ÉPARGNE ET DE PRÉVOYANCE « CNEP  
BANQUE »

CREDIT AGRICOLE CORPORATE  
ET INVESTISSEMENT BANK – ALGERIE

AL SALAM BANK – ALGERIA – SPA

H.S.B.C. ALGERIE (succursale de banque)

BANQUE AL BARAKA ALGÉRIE ARAB BANKING  
CORPORATION ALGERIE « ABC »

NATIXIS BANQUE

SOCIÉTÉ GENERALE ALGÉRIE

CITYBANK N.A. ALGERIA

ARAB BANK PLC ALGERIA

B.N.P.-PARIBAS EL DJAZAIR

TRUST BANK ALGERIA

GULF BANK ALGERIA

THE HOUSING BANK FOR TRADE AND  
FINANCE-ALGERIA

FRANSABANK EL-DJAZAIR



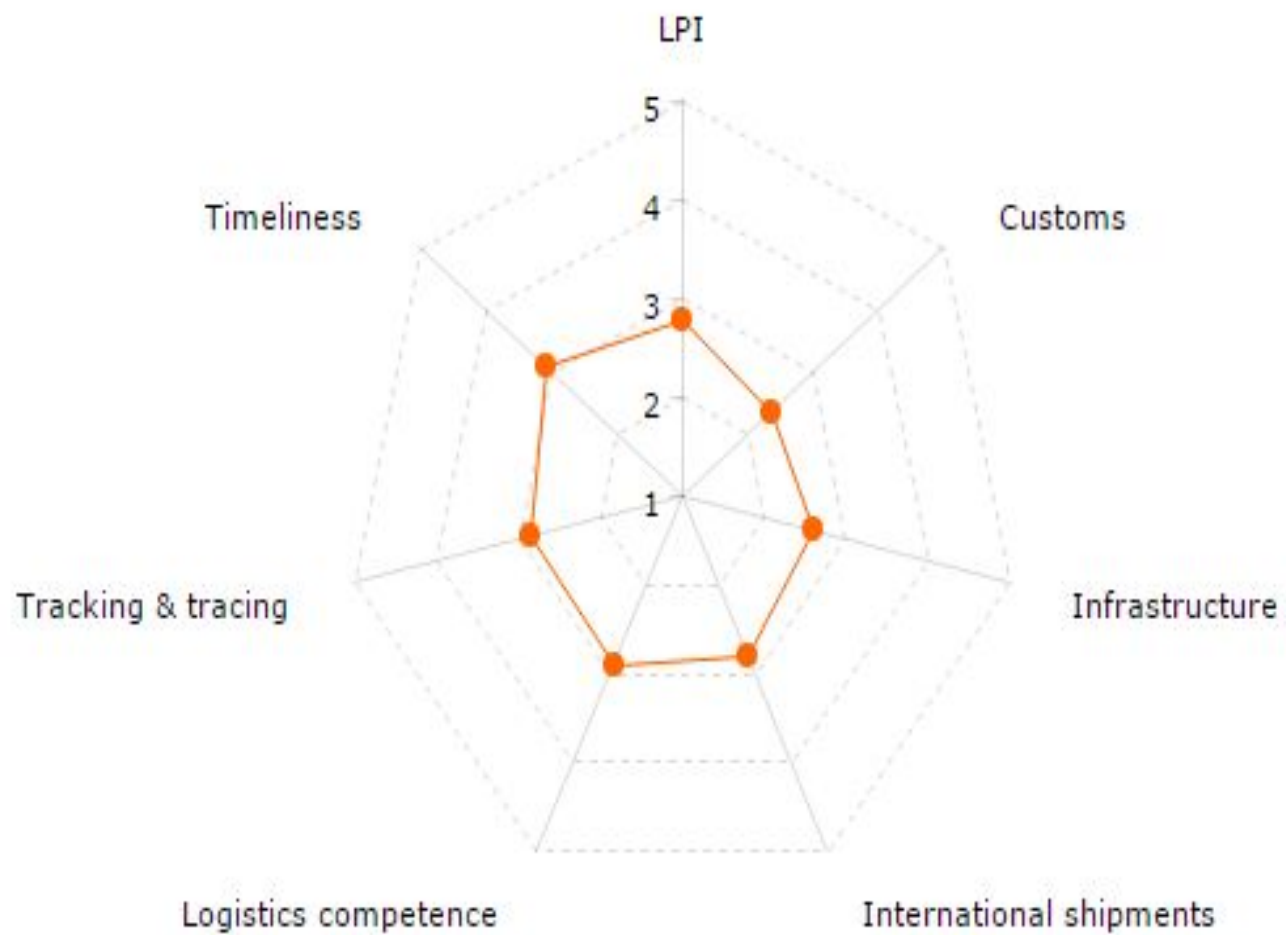


# Индекс LPI

2016 год : 2,77

Radar Column Line  
chart by amcharts.com

## Algeria 2016



Algeria 2016