



**Опыт Нижегородского
областного туристского клуба
по развитию спортивного и
детско-юношеского туризма
в Нижегородской области**

Основная миссия клуба:

пропаганда и внедрение здорового образа жизни, поиск и совершенствование эффективных форм и направлений развития нравственных, интеллектуальных и физических способностей личности **средствами активного туризма**, вовлечения широких слоев населения в регулярные занятия туризмом при всемерном сохранении природных богатств.



ОО «Нижегородский областной туристский клуб»
ЛИДЕР ТУРИСТСКОЙ ИНДУСТРИИ
Нижегородской области

2015-2016 гг.

В номинации

Лучший туроператор по внутреннему туризму:
в сегменте детского и юношеского туризма

Основные направления работы клуба:

1. Организация спортивных детско-юношеских профильных туристских походов, соревнований, туристско-спортивных мероприятий для жителей региона и гостей города
2. Создание сети паспортизированных и маркированных туристских маршрутов на территории Нижегородской области
3. Профессиональная переподготовка специалистов в сфере спортивного (активного) туризма.

Проект «Юный спасатель»



Уроки ориентирования



Основы спасательного дела



Оказание первой помощи



Изучаем альпинистскую технику



Проект «Юный эколог» - помощь заповеднику



Зимой оленям еды хватит!



Живые уроки экологии



Проект «Юный спелеолог»



Тернист путь спелеолога



В сердце Крымских гор





ФОНД
ПРЕЗИДЕНТСКИХ
ГРАНТОВ



**Проект ОО «НОТК»
«Дороги, которые мы
выбираем»**



ФОНД
ПРЕЗИДЕНТСКИХ
ГРАНТОВ



Проект «Дороги, которые мы
выбираем» дважды стал
победителем конкурса
Президентских грантов на
развитие гражданского общества:
в 2018 и 2019 г. г.

Суть проекта –

в создании единого Перечня рекомендуемых и паспортизированных туристских маршрутов с активными способами передвижения (байдарки, рафты, велосипеды, лыжи, пешком) по Нижегородской области. Маршрутов, которыми **абсолютно безвозмездно** могут пользоваться все жители и гости области, увлеченные спортивным туризмом или только желающие к нему приобщиться.

Итоги реализации Проекта:

Благодаря финансовой поддержке Фонда президентских грантов работы по благоустройству и маркировке 6-ти активных маршрутов по Нижегородской области в период с июня 2018 г. по октябрь 2019 г. были выполнены в срок в полном объеме.

Что сделано.

1. Паспортизированы, промаркированы и оборудованы 3 активных рекомендуемых маршрута по Нижегородской области, пешеходных/вело/лыжных:

- «Тропы Березополья», 120 км (Богородский, Павловский, Сосновский, Арзамасский р-ны)
- «Тропы Озерного края», 85 км (Балахнинский, Чкаловский р-ны)
- «Тропы Межпьянья», 100 км (Гагинский, Бутурлинский, Перевозский р-ны)

ТУРИСТИЧЕСКИЙ ПЕШЕХОДНЫЙ МАРШРУТ №1 "ТРОПЫ БЕРЕЗОПОЛЬЯ"

г. Богородск - с. Чернуха. Протяженность: 120 км.

ТУРСТОЯНКА "БЕРЕЗОПОЛЬЕ"



ФОНД
ПРЕЗИДЕНТСКИХ
ГРАНТОВ

СХЕМА МАРШРУТА



Уважаемые туристы! Пешеходный туристический маршрут №1 «Тропы Березополя» проходит по территории 4-х районов Нижегородской области: Богородского, Павловского, Сосновского, Арзамасского. Категория сложности: первая. На маршруте Вы сможете остановиться на оборудованных стоянках, ознакомиться с путевой информацией, размещенной на стендах.

Друзья! Вы прибыли на турстоянку «Березополье»! Оглянитесь вокруг - белостельные березки, тихое озеро, просторы русских полей... Сразу становится понятен смысл названия этой стоянки.

Не случайно люди издревле стали селиться в этих благодатных краях. Русские поселенцы, заселившие междуречье Оки и Кудьмы в 14 веке, назвали этот край Березопольем, то есть совокупностью полей и березовых рощ, вырастающих, как известно, на порубках коренных лесов. Когда русские заселили эти места, то они начали активно осваивать новые земли и вырубать дубравы. Оседая здесь, строили жилища, заводили хозяйства, посеяв. Недолго продолжалось волная жизнь первых поселенцев: 300 лет (с 1238 по 1521г.) пронеслись в конском топоте татарских полчищ. Бежали люди в Окские плавни, за Кудьму, в глухие места безымянной долины (деревни Убежицы). В то время, когда невыносимо тяжелой была жизнь людей, при виде чистой белизны стволлов у них теплоло на душе. Потому и прозвали восхитенные жители свой край Березопольем. К концу XVI в. из населенных пунктов Нижегородского края формируются станы - совокупности владений разного характера (дворцовых, владельческих, монастырских) без какой-либо единой административной структуры, одним из которых является Березопольский стан (Березовое Поле, Березополье), наиболее заселенные территории, расположенные близ Нижнего Новгорода в междуречье Оки, Волги, Кудьмы и Кишмы. Березопольский стан тянулся вдоль правых берегов рек Оки и Волги на запад от И.Новгорода до Павлова, на юго-запад - практически до села Сосновского, а на восток - до устья реки Кудьмы. Восточную и юго-восточную границы Березополя определяла река Шилекша, на юге - Сержа. Посмотрите на схему нашего маршрута, и Вам станет понятно, что тропы его проходят как раз по территории древнего Березопольского стана. На пути Вас ждет много интересных памятников истории и природы, наши предки знали, где жить хорошо!

Недалеко от турстоянки на высоком берегу Оки раскинулась усадьба Подвязье, или имение Прилосонских-Рукавишниковых, уникальный архитектурный памятник федерального значения. На своем нелегком историческом пути усадьба, меняя хозяев, неизменно оставалась самой старинной, самой большой и значимой в Нижегородской губернии. В 1879 году усадьбу приобрел нижегородский миллионер Рукавишников. Второй сын богача, «железного старика», Михаила Григорьевича Рукавишникова, задумал удивить родной город дворцом, который бы стоил миллион рублей, ни больше, ни меньше. Построив в 1877 году огромный и помпезный дом-дворец, самый дорогой и представительный в И.Новгороде (Краеведческий музей на В.Волжской набережной), Рукавишников развернул крупное строительство и в имении Подвязье, удивляя всех техническими новшествами, применяя здесь интереснейшие инженерные идеи со всего света. Здесь появились водопровод, электричество, паровое отопление, были устроены оранжереи с ананасами и персиками, дающими плоды даже зимой! Усадьба была и его любовь, и страсть, и подвижничество. Непременно посетите этот удивительный уголок Земли русской!

Заказ экскурсии - по телефону 8-951-913-17-46. Адрес: село Подвязье, ул. Окская, 53. Расстояние от стоянки около 3 км по маркировке. GPS координаты: 56°10'7.15"С, 43°21'0.61"В.

В 1,5 км от стоянки находится д. Ушаково, где есть магазины, почта, фельдшерский пункт. Счастливого Вам пути и приятного отдыха!

Благоустройство и паспортизация спортивных туристских маршрутов были проведены за счет средств фонда президентских грантов в 2018 году силами Общественной организации «Нижегородский областной туристский клуб».



НЕ ДОПУСТИ ЛЕСНОГО ПОЖАРА!



Осторожно:

ВЕСНА ВЕСНА ВЕСНА ЛЕТО



ТЕЛЕФОНЫ ЭКСТРЕННОЙ ПОМОЩИ

101 Пожарная охрана	102 Скорая помощь	103 Служба спасения	Богородская центральная районная больница, +7 (83170) 2-11-78, ул. М. Горького, д. 2А, г. Богородск
104 Служба газа	112 Экстренная помощь (МЧС)		Ворсменская городская больница +7 (83171) 6-44-44, 6-48-85 ул. Свободы, д. 67А, г. Ворсма.
			Центральная городская больница г. Арзамас, +7 (83147) 6-03-58 ул. Зеленая, д. 2, г. Арзамас.

УВАЖАЕМЫЕ ГРАЖДАНЕ!
УБЕДИТЕЛЬНО ПРОСИМ ВАС
СОХРАНЯТЬ ЧИСТОТУ И ПОРЯДОК НА ПОЛЯНЕ.
ЕСЛИ ВЫ ЗАМЕТИЛИ РАЗРУШЕННЫЕ
КОНСТРУКЦИИ, ПРОСИМ СООБЩИТЬ НАМ:

НОТК НИЖЕГОРОДСКИЙ ОБЛАСТНОЙ
ТУРИСТСКИЙ КЛУБ

г. Нижний Новгород, ул.Алексеевская, д.24 В, www.tourclub.nnov.ru,
e-mail: notkevent@mail.ru тел. 8 (831)434-38-49; 8 (831)278-42-72

ФОНД
ПРЕЗИДЕНТСКИХ
ГРАНТОВ

ДЕПАРТАМЕНТ РАЗВИТИЯ ТУРИЗМА
И НАРОДНЫХ ХУДОЖЕСТВЕННЫХ ПРОМЫСЛОВ
НИЖЕГОРОДСКОЙ ОБЛАСТИ

ДЕПАРТАМЕНТ
ЛЕСНОГО ХОЗЯЙСТВА
НИЖЕГОРОДСКОЙ ОБЛАСТИ

АДМИНИСТРАЦИЯ
БОГОРОДСКОГО
РАЙОНА

Региональная диспетчерская служба лесного хозяйства
Нижегородской области: 8 (831) 430-01-23
Единый номер Федеральной диспетчерской службы: 8 (800) 100-94-00

Перед выходом на маршрут рекомендуем зарегистрироваться в МЧС.
Регистрация добровольная. Круглосуточный телефон оперативного
дежурного ФКУ ЦУКС МЧС России по Нижегородской области:
8(831) 200-10-90, cuks@mchs.nnov.ru

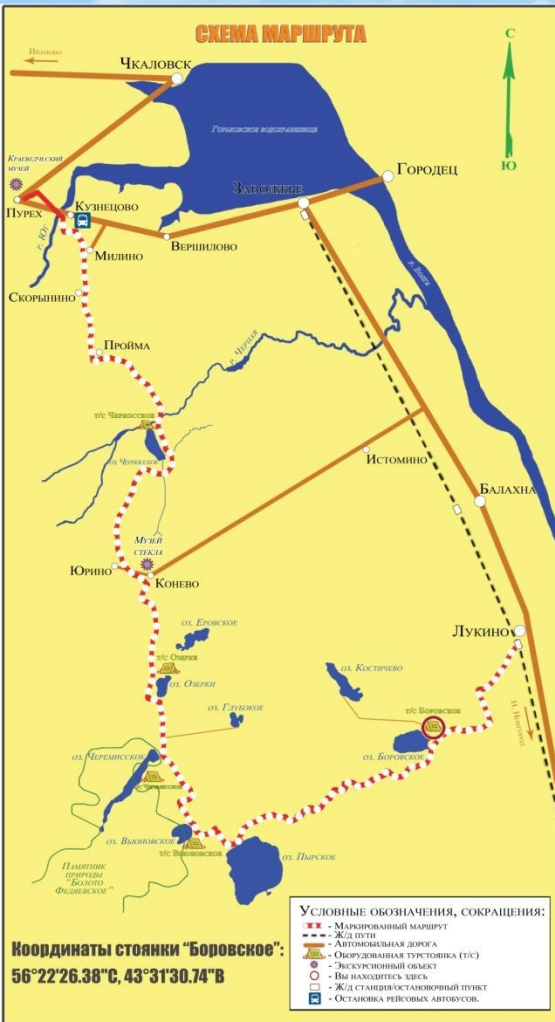
ТУРИСТИЧЕСКИЙ МАРШРУТ №5 "ТРОПЫ ОЗЕРНОГО КРАЯ"

пгт. Лукино - с. Пурех. Протяженность: 85 км.

ТУРСТОЯНКА "БОРОВСКОЕ ОЗЕРО"



**ФОНД
ПРЕЗИДЕНТСКИХ
ГРАНТОВ**



УВАЖАЕМЫЕ ТУРИСТЫ! Вы находитесь на паспортизированном пешеходном туристическом маршруте №5 Нижегородской области «Тропы озерного края». Протяженность маршрута: от пгт. Лукино до с. Пурех составляет 85 км.

Категория сложности: н/к.

Озеро Боровское – одно из крупных озер Волжско-Окского междуречья, длина его около 1 км, ширина до 600 м. Оно расположено на водоразделе рек Пыра и Железница, на левом берегу реки Пыра, в остепненном сосновом лесу, в понижении среди донных всхолмлений Балахнинской низменности. Озеро окружено кольцом болот, на которых представлены верховые, переходные и низинные сообщества. Котловина, ныне занятая озером, эолового происхождения. Этот тип скорее характерен для полупустынь и оазисных озер в пустынях. То есть образовались они благодаря деятельности ветра, перевевающего песчаные донья. Озеро неглубокое: в основном около 2 метров, а максимальная глубина – 3 м. Оно имеет округло-овальную форму, вытянуто с запада на восток. Длина береговой линии озера около 3 км, площадь водного зеркала 52,3 га. Озеро подпитывается водой, стекающей с окружающих болот, поэтому вода в нем коричневатого цвета, слабкокислая (рН от 5,9 до 6,3).

Боровское озеро находится на территории комплексного памятника природы регионального значения. Назначение: охрана генофонда (место произрастания редких видов растений); охрана ценофонда (типичные биоценозы эоловых озер); научное (зоологическое, ботаническое, археологическое); воздухоохранное (для реки Пыра); ресурсоохранное (клюквенники, ресурсы охотфауны); рекреационное.

По урезу воды широким поясом тянутся заросли высоких прибрежных растений, среди которых преобладает тростник. Эти заросли создают хорошие условия для водоплавающих и околоводных птиц. На мелководьях в поясе водных растений преобладают: кубышка желтая и кувшинка чисто-белая. Здесь растут ежеголовник злаковый и водоросль батрахоспермум, занесенные в Красную книгу Нижегородской области. На сплаvine произрастает пальчатокоренник Траунштейнера, занесенный в Красную книгу России.

Озеро служит местом остановки на пролете водоплавающих птиц, которых здесь может концентрироваться до 1000 особей. Среди них отмечены свиязь, красноголовый нырок, хохлатая и морская черныш, гоголь, кряква, широконоска, чомга, лысуха. Памятник природы находится в границах ключевой орнитологической территории всемирного значения «Торфокарьеры Володарского и Балахнинского районов».

На берегу озера находится комплекс археологических памятников федерального значения: стоянки, относящиеся к Верхневолжской и Балахнинской культурам.

Благоустройство и паспортизация активного туристского маршрута были проведены за счет средств фонда Президентских грантов РФ в 2019 году силами общественной организации "Нижегородский областной туристский клуб".



НЕ ДОПУСТИ ЛЕСНОГО ПОЖАРА!



Осторожно:



ТЕЛЕФОНЫ ЭКСТРЕННОЙ ПОМОЩИ



Заволжская городская больница,
г. Заволжье, пр-кт Дзержинского, д. 58,
+7 (83161) 7-51-72
Балахнинская районная больница,
г. Балахна, ул. Олимпийская д.1,
+7 (83144) 7-48-72
Амбулатория пгт. Лукино,
п.г.т. Лукино, ул. Вокзальная, д. 38,
+7 (83144) 5-21-22
Больница №1 п. Пыра,
посёлок Пыра, пер. Спортивный, д.10,
+7 (8313) 35-01-20

**УВАЖАЕМЫЕ ГРАЖДАНЕ!
УБЕДИТЕЛЬНО ПРОСИМ ВАС
СОХРАНЯТЬ ЧИСТОТУ И ПОРЯДОК НА ПОЛЯНЕ.
ЕСЛИ ВЫ ЗАМЕТИЛИ РАЗРУШЕННЫЕ
КОНСТРУКЦИИ, ПРОСИМ СООБЩИТЬ НАМ:**

НОТК НИЖЕГОРОДСКИЙ ОБЛАСТНОЙ
ТУРИСТСКИЙ КЛУБ

г. Нижний Новгород, ул.Алексеевская д.24 В, www.tourclub.nnov.ru,
e-mail: notkevent@mail.ru тел. 8 (831)434-38-49; 8 (831)278-42-72

Региональная диспетчерская служба лесного хозяйства
Нижегородской области: 8 (831) 430-01-23
Единый номер Федеральной диспетчерской службы: 8 (800) 100-94-00

Перед выходом на маршрут рекомендуем зарегистрироваться в МЧС.
Регистрация добровольная. Круглосуточный телефон оперативного
дежурного ФКУ ЦУКС МЧС России по Нижегородской области:
8 (831) 200-10-90, cuks@mchs.nnov.ru

**ФОНД
ПРЕЗИДЕНТСКИХ
ГРАНТОВ**

ДЕПАРТАМЕНТ РАЗВИТИЯ ТУРИЗМА
И НАРОДНЫХ ХУДОЖЕСТВЕННЫХ ПРОМЫСЛОВ
Нижегородской области

ДЕПАРТАМЕНТ
Лесного хозяйства
Нижегородской области

Администрация
Балахнинского
муниципального района

ТУРИСТИЧЕСКИЙ МАРШРУТ №6 "ТРОПЫ МЕЖПЬЯНЬЯ"

с. Гагино - г. Перевоз. Протяженность: 100 км.

ТУРСТОЯНКА "КАМЕННОЕ УРОЧИЩЕ"



ФОНД
ПРЕЗИДЕНТСКИХ
ГРАНТОВ

СХЕМА МАРШРУТА "ТРОПЫ МЕЖПЬЯНЬЯ"



Уважаемые туристы! Вы находитесь на паспортизированном пешем туристическом маршруте №6 Нижегородской области «Тропы Межпьянья».

Протяженность маршрута: от с. Гагино до г. Перевоз составляет 100 км.

Категория сложности: н/к - первая. На маршруте Вы сможете остановиться на оборудованных стоянках, ознакомиться с путевой информацией, размещенной на информационных стендах. Счастливого Вам пути и приятного отдыха!

Окрестности вокруг реки Пьяна на юге Нижегородской области славятся множеством интересных мест. Некоторые из них связаны с историческими событиями, географическими аномалиями или просто с красивейшими пейзажами и запоминающимися видами. Иные места широко известны, но есть и те, что незаслуженно обделены вниманием туристов и путешественников. Одно из них - это урочище Каменное, которое находится всего в одном километре от туристской стоянки **Урочище Каменное**, памятник природы регионального значения и заброшенный каменный карьер конца XIX века, находящийся близ села Ичалки, Перевозского района, Нижегородской области.

Значение памятника природы:

- охрана генофонда (место обитания редких видов животных и растений);
- научное (геологическое, зоологическое, ботаническое);
- противоэрозийное;
- эстетическое.

Запрещенные виды деятельности и природопользования:

- проведение всех видов рубок (включая санитарные рубки, рубки ухода, реконструкционные и лесовосстановительные рубки)
- заготовка веточного корма для скота;
- нарушение естественного вида стен, сводов и полов пещер и провалов, в том числе выламывание из них камней;
- въезд и стоянка автотранспорта;
- замусоривание и захламление территории;
- разведение костров;
- разбивка туристических стоянок;

Разрешенные виды деятельности и природопользования:

- охота;
- сбор грибов, ягод, орехов;
- проведение научных исследований и учебных экскурсий.

Само урочище представляет собой остатки каменного карьера, где велась добыча известнякового камня для построек. В с. Ичалки и ближайших поселениях и по сей день сохранились здания, сложенные из добытого здесь камня. К примеру, здание бывшего зернохранилища в поселке Новый Мир, где раньше располагалось имение А. Б. Нейдгарта, по чьей инициативе и началось разрабатывание карьера. Всего в окрестностях урочища можно найти более 30 входов в подземелье. Некоторые имеют вид широких, но коротких ходов, некоторые длинных, но узких лазов. Некоторые имеют сквозные проходы и выходы. Часть из них соединяется между собой небольшими ходами. Одна из пещер имеет куполообразный вид с обвалившимся потолком и имеет сразу три выхода. Еще в одной имеется сохранившийся большой зал. Но большинство выработок обвалены или слишком узки для доступа. Урочище Каменное является местом обитания некоторых видов летучих мышей занесенных в Красную книгу. Особый интерес представляет обитание в пещерах крупной колонии северного кожанка - редкого в Нижегородской области вида летучих мышей. Пещеры служат также местом зимовки летучих мышей - ушанов, а также редкого в Нижегородской области вида летучих мышей - ноцицы Наттерера.

- маркированный маршрут.
- маркированный радиальный выход.

Благоустройство и паспортизация спортивных туристских маршрутов были проведены за счет средств Фонда президентских грантов в 2019 году силами общественной организации "Нижегородский областной туристский клуб".



НЕ ДОПУСТИ ЛЕСНОГО ПОЖАРА!



Осторожно:

ВЕСНА ВЕСНА ВЕСНА ЛЕТО



ТЕЛЕФОНЫ ЭКСТРЕННОЙ ПОМОЩИ



Гагинская центральная районная больница, +7 (83195) 2-17-66, ул. Южная, д. 29, с. Гагино.
Бутурлинская центральная районная больница, +7 (83172) 5-29-52 ул. Ленина, д. 40, р. п. Бутурлино.
Перевозская центральная районная больница, +7 (83148) 5-28-36 ул. Центральная, д. 68, г. Перевоз.

УВАЖАЕМЫЕ ГРАЖДАНЕ!
УБЕДИТЕЛЬНО ПРОСИМ ВАС
СОХРАНЯТЬ ЧИСТОТУ И ПОРЯДОК НА ПОЛЯНЕ.
ЕСЛИ ВЫ ЗАМЕТИЛИ РАЗРУШЕННЫЕ
КОНСТРУКЦИИ, ПРОСИМ СООБЩИТЬ НАМ:

НИЖЕГОРОДСКИЙ ОБЛАСТНОЙ
ТУРИСТСКИЙ КЛУБ

г. Нижний Новгород, ул. Алексеевская д.24 В, www.tourelub.nnov.ru, e-mail: notkevent@mail.ru тел. 8 (831)434-38-49; 8 (831)278-42-72

Региональная диспетчерская служба лесного хозяйства
Нижегородской области: 8 (831) 430-01-23

Единый номер Федеральной диспетчерской службы: 8 (800) 100-94-00

Перед выходом на маршрут рекомендуем зарегистрироваться в МЧС.
Регистрация добровольная. Круглосуточный телефон оперативного дежурного ФКУ ЦУКС МЧС России по Нижегородской области:
8(831) 200-10-90, cuks@mchs.nnov.ru

ФОНД
ПРЕЗИДЕНТСКИХ
ГРАНТОВ

ДЕПАРТАМЕНТ РАЗВИТИЯ ТУРИЗМА
И НАРОДНЫХ ХУДОЖЕСТВЕННЫХ ПРОМЫСЛОВ
НИЖЕГОРОДСКОЙ ОБЛАСТИ

ДЕПАРТАМЕНТ
Лесного хозяйства
Нижегородской области

Администрация
Перевозского
района

Что сделано.

2. Паспортизированы, промаркированы и оборудованы 3 активных рекомендуемых маршрута по Нижегородской области, водные:

- «По реке Керженец», 180 км (Семеновский, Борский, Лысковский р-ны)
- «По реке Пьяна», 80 км (Гагинский, Бутурлинский, Перевозский р-ны)
- «По реке Узола», 56 км (Городецкий р-н)

ТУРИСТИЧЕСКИЙ МАРШРУТ №3 "ВОДНЫЙ ПО РЕКЕ КЕРЖЕНЕЦ"

п. Керженец - с. Валки. Протяженность: 180 км.

ТУРСТОЯНКА "РУСТАЙ"



ФОНД
ПРЕЗИДЕНТСКИХ
ГРАНТОВ

СХЕМА МАРШРУТА ПО Р. КЕРЖЕНЕЦ



УВАЖАЕМЫЕ ТУРИСТЫ! Вы находитесь на паспортизированном водном туристическом маршруте №3 Нижегородской области «По реке Керженец».

Протяженность маршрута: от п. Керженец до с. Валки составляет 180 км.

Категория сложности: первая.

Вы находитесь в районе легендарного Рустая, получившего название от русской тайги, так гласит предание. Именно с этих мест начинается тайга. От устья р. Макарихи до впадения р. Пугай Керженец протекает по западной окраине Керженского заповедника (<http://kerzhenskiy.ru>). Государственный природный биосферный заповедник «Керженский», первый и пока единственный в Нижегородской области, был создан 23 апреля 1993 года на территории Борского и Семеновского районов на левом берегу реки Керженец с целью сохранения природных комплексов Нижегородского Заволжья. Здесь расположены водно-болотные угодья международного значения (волжско-камская группа болот). В рамках программы ЮНЕСКО в 2002 году Керженский заповедник получил статус биосферного, став ядром биосферного резервата «Нижегородское Заволжье». Площадь Заповедника - 469 кв.км.

Заповедник является особо охраняемой территорией федерального значения, посещать его без согласования с администрацией ЗАПРЕЩЕНО законом.

Зато можно посетить поселок Рустай, где находится Экоцентр. Экоцентр - своеобразная прелюдия перед посещением настоящего леса. Здесь можно познакомиться с историей создания заповедника, принципами его организации, узнать об обитателях заповедника.

В заповеднике постоянно обитают бурый медведь, лесная куница, лесной хорь, горностай, европейская норка, волк, рысь, бобр, глухарь, тетерев, рябчик, русская куропатка. Из редких видов животных отмечены: русская выхухоль, черный аист, беркут, сапсан, скопа. Сотрудники заповедника проводили работы по восстановлению популяции русской выхухолы и апробированию технологии отлова и содержания белой куропатки. С 2013 года в Керженском заповеднике реализуется проект по восстановлению в Нижегородском Заволжье популяции дикого лесного северного оленя.

От Экоцентра проложены специальные экскурсионные тропы, по которым в сопровождении сотрудника можно пройти по маршрутам: "Заповедный лес" (3,5 км), "Пойма Керженца" (2 км), "Вишенское болото" (1,5 км) и др. При посещении заповедника желательно надеть удобную обувь на плоской подошве. В период с мая по август необходима одежда, закрывающая открытые участки тела, и головной убор - для защиты от комаров и клещей.

Река Керженец, в том числе и на тридцати трёх километрах протяжения границ заповедника, открыта для движения на байдарках и иных **БЕЗМОТОРНЫХ** маломерных плавсредствах. **ЗАПРЕЩАЕТСЯ** причаливание к **ЛЕВОМУ** берегу реки Керженец на территории государственного природного биосферного заповедника «Керженец». Движение под мотором по р. Керженец **ЗАПРЕЩЕНО**.

(Правила пользования водными объектами для плавания на маломерных судах в Нижегородской области, утвержденных Правительством Нижегородской области № 9 от 15.01.2010).

Благоустройство и паспортизация спортивных туристских маршрутов были проведены за счет средств Фонда президентских грантов в 2018 году силами Общественной организации "Нижегородский областной туристский клуб".



НЕ ДОПУСТИ ЛЕСНОГО ПОЖАРА!



Осторожно:



ТЕЛЕФОНЫ ЭКСТРЕННОЙ ПОМОЩИ



Семеновская центральная районная больница (круглосуточно)
+7 (83162) 5-14-74, 5-18-37
ул. Гагарина, д. 11, г. Семёнов.

Борская центральная районная больница (круглосуточно)
+7 (83159) 2-72-67, 2-74-15
ул. Бабушкина, д. 8, г. Бор.

УВАЖАЕМЫЕ ГРАЖДАНЕ!
УБЕДИТЕЛЬНО ПРОСИМ ВАС
СОХРАНЯТЬ ЧИСТОТУ И ПОРЯДОК НА ПОЛЯНЕ.
ЕСЛИ ВЫ ЗАМЕТИЛИ РАЗРУШЕННЫЕ
КОНСТРУКЦИИ, ПРОСИМ СООБЩИТЬ НАМ:

ТОК НИЖЕГОРОДСКИЙ ОБЛАСТНОЙ
ТУРИСТСКИЙ КЛУБ

г. Нижний Новгород, ул. Алексеевская д.24 В, www.tourclub.nnov.ru,
e-mail: notkevent@mail.ru тел. 8 (831)434-38-49; 8 (831)278-42-72

ФОНД
ПРЕЗИДЕНТСКИХ
ГРАНТОВ

ДЕПАРТАМЕНТ
ЛЕСНОГО ХОЗЯЙСТВА
НИЖЕГОРОДСКОЙ ОБЛАСТИ

ДЕПАРТАМЕНТ РАЗВИТИЯ ТУРИЗМА
И НАРОДНЫХ ХУДОЖЕСТВЕННЫХ ПРОМЫСЛОВ
НИЖЕГОРОДСКОЙ ОБЛАСТИ

АДМИНИСТРАЦИЯ
ГОРОДСКОГО ОКРУГА
ГОРОД БОР

Региональная диспетчерская служба лесного хозяйства
Нижегородской области: 8 (831) 430-01-23

Единый номер Федеральной диспетчерской службы: 8 (800) 100-94-00

Перед выходом на маршрут рекомендуем зарегистрироваться в МЧС.
Регистрация добровольная. Крутлосуточный телефон оперативного
дежурного ФКУ ЦУКС МЧС России по Нижегородской области:
8(831) 200-10-90, cuks@mchs.nnov.ru

ТУРИСТИЧЕСКИЙ МАРШРУТ №2 "ВОДНЫЙ ПО РЕКЕ ПЬЯНА"

с. Гагино - с. Ичалки. Протяженность: 80 км.

ТУРСТОЯНКА "БОРНУКОВО", БОРНУКОВСКАЯ ПЕЩЕРА



ФОНД
ПРЕЗИДЕНТСКИХ
ГРАНТОВ

СХЕМА МАРШРУТА ПО РЕКЕ ПЬЯНА



УВАЖАЕМЫЕ ТУРИСТЫ! Вы находитесь на паспортизированном водном туристическом маршруте №2 Нижегородской области «По реке Пьяна».

Протяженность маршрута: от с. Гагино до с. Ичалки составляет 80 км.
Категория сложности: первая. На маршруте Вы сможете остановиться на оборудованных стоянках, ознакомиться с путевой информацией, размещенной на информационных стендах. Счастливого Вам пути и приятного отдыха!

Река Пьяна особенно живописна в районе села Борнуково. Берега Пьяны очень красивы и круты. Правый берег – высокий, крутой, дубравы на нем чередуются с кустарником. Местами сквозь зеленый покров проглядывают выходы коренных пород. Левый берег – отлогий, пойменный, с многочисленными живописными озерами.

В окрестностях Борнуково имеются интересные объекты, достойные посещения. Неподалеку от села, рядом с гипсовым карьером, у подножия белой гипсовой скалы высотой 30 м, находится **Борнуковская пещера**, впервые описанная еще в 1768 году академиком П. С. Палласом. Борнуковская пещера – это самая известная и самая значительная карстовая пещера Нижегородской области; борнуковскую скалу складывает мощная толща гипсово-ангидритовых пород. Когда-то Борнуковская пещера встречала туристов огромным входом. В 1958 года при неправильно рассчитанном взрыве вместо дополнительной очистки входа случился большой обвал грунта. В итоге вход оказался практически полностью завален.

Сейчас входов два, оба чрезвычайно узки. **Во избежание несчастных случаев заходить в пещеру следует исключительно в сопровождении опытных проводников-спелеологов.** К пещере от турстоянки ведет туристская тропа, маркированная красно-белой маркировкой. Расстояние до пещеры – около 600 м. Географические координаты: 55°23'24.03"N 44°46'49.66"E

Камерная фабрика «Борнуковская пещера» расположена в с. Борнуково Бутурлинского района и является филиалом Пешеланского гипсового завода. Высокий правый берег реки Пьяны сложен из ракушечника и азебастра. На небольшой глубине проходит пласт подолочного цветного камня. Разливаясь весной, Пьяна размывала берега, и в этом месте образовалась огромная пещера с белоснежным ангидритом, который имел различные оттенки: голубоватый, желтоватый, розовый. Академик Л. В. Даль так описал уникальный борнуковский камень: «...чист, как сахар, местами волокнистый, местами прозрачный, как стекло». Удивительные по своей красоте и самобытности скульптуры из борнуковского ангидрита экспонировались на лучших выставках Европы, ими украшались дворцы и замки самых знатных фамилий России. В настоящее время на фабрике разработано более 70 видов изделий. Это бытовые предметы; декоративные изделия: мелкая анималистическая скульптура, а также многочисленные сувениры. Фабрика осваивает новый для себя вид деятельности - туризм. Здесь проводятся экскурсии, для каждого экскурсанта мастера готовы провести мастер-классы резьбы по камню. В специальном магазине можно приобрести знаменитую борнуковскую игрушку, символично соединяющую собой «век нынешний и век минувший», искусство мастеров и тех, кто бережет это искусство для будущих поколений.

Место нахождения фабрики: Нижегородская обл., Бутурлинский р-н, село Борнуково.

Контактные телефоны организатора экскурсий: **8(904)782-02-38.**
Географические координаты: 55°22'27.51"N 44°46'45.17"E

Благоустройство и паспортизация спортивных туристских маршрутов были проведены за счет средств фонда президентских грантов в 2018 году силами Общественной организации "Нижегородский областной туристский клуб".



НЕ ДОПУСТИ ЛЕСНОГО ПОЖАРА!



Осторожно:



ТЕЛЕФОНЫ ЭКСТРЕННОЙ ПОМОЩИ			ГАГИНСКАЯ ЦЕНТРАЛЬНАЯ РАЙОННАЯ БОЛЬНИЦА, +7 (83195) 2-17-66, ул. Южная, д. 29, с. Гагино.
	101	Пожар	БУТУРЛИНСКАЯ ЦЕНТРАЛЬНАЯ РАЙОННАЯ БОЛЬНИЦА, +7 (83172) 5-29-52 ул. Ленина, д. 40, р. п. Бутурлино.
	102	Скорая	ПЕРЕВОЗСКАЯ ЦЕНТРАЛЬНАЯ РАЙОННАЯ БОЛЬНИЦА, +7 (83148) 5-28-36 ул. Центральная, д. 68, г. Перевоз.
	103	Скорая помощь (МЧС)	
	104	Служба газа	
	112	Экстренная помощь (МЧС)	

**УВАЖАЕМЫЕ ГРАЖДАНЕ!
УБЕДИТЕЛЬНО ПРОСИМ ВАС
СОХРАНЯТЬ ЧИСТОТУ И ПОРЯДОК НА ПОЛЯНЕ.
ЕСЛИ ВЫ ЗАМЕТИЛИ РАЗРУШЕННЫЕ
КОНСТРУКЦИИ, ПРОСИМ СООБЩИТЬ НАМ:**

NOTK НИЖЕГОРОДСКИЙ ОБЛАСТНОЙ
ТУРИСТСКИЙ КЛУБ

г. Нижний Новгород, ул.Алексеевская д.24 В, www.tourclub.nnov.ru,
e-mail: notkevent@mail.ru тел. 8 (831)434-38-49; 8 (831)278-42-72

ФОНД
ПРЕЗИДЕНТСКИХ
ГРАНТОВ

ДЕПАРТАМЕНТ РАЗВИТИЯ ТУРИЗМА
И НАРОДНЫХ ХУДОЖЕСТВЕННЫХ ПРОМЫСЛОВ
НИЖЕГОРОДСКОЙ ОБЛАСТИ

ДЕПАРТАМЕНТ
ЛЕСНОГО ХОЗЯЙСТВА
НИЖЕГОРОДСКОЙ ОБЛАСТИ

АДМИНИСТРАЦИЯ
БУТУРЛИНСКОГО
РАЙОНА

Региональная диспетчерская служба лесного хозяйства
Нижегородской области: 8 (831) 430-01-23
Единый номер Федеральной диспетчерской службы: 8 (800) 100-94-00

Перед выходом на маршрут рекомендуем зарегистрироваться в МЧС.
Регистрация добровольная. Круглосуточный телефон оперативного дежурного ФКУ ЦУКС МЧС России по Нижегородской области:
8(831) 200-10-90, cuks@mchs.nnov.ru

ТУРИСТИЧЕСКИЙ МАРШРУТ №4 "ВОДНЫЙ ПО РЕКЕ УЗОЛА"

с. Бриляково - д. Симоново. Протяженность: 56 км.

ТУРСТОЯНКА "НИКОЛА-КЛЮЧ". РОДНИК НИКОЛА-КЛЮЧ



СХЕМА МАРШРУТА ПО РЕКЕ УЗОЛА



Уважаемые туристы! Вы находитесь на паспортизированном водном туристическом маршруте №4 Нижегородской области «По реке Узолу». Протяженность маршрута: от с. Бриляково до д. Симоново составляет 56 км. Категория сложности: н/к.

Место расположения турстоянки, как и ее название, выбрано не случайно. Всего в одном километре от стоянки близ деревни Белоглазово находится родник **Никола-Ключ**, пожалуй, самый известный источник в Городецком районе. О роднике в этих краях известно было еще в 16 веке, когда на этом месте был поставлен сруб, в котором праздновали Иоанно-Купальские дни. О тех празднествах писали губернские поэты, что "народ по деревьям и селам огни кладут по полям и через кусты те скачут, и творят такое от Рождества Иоанна Предтечи и до Петрова дня..."

Белоглазовские купания насчитывали уже несколько веков, а сама деревня при ключах образовалась намного позже. В 1622 году крестьянин Максим, прозванный в народе за бесцветные глаза Белоглазов, распашал в округе несколько пашен. В официальных Городецких актах место это записали как "Займище Максимки Белоглазова". Этот момент и считается датой основания деревни.

Вскоре по округе пошла молва о чудодейственной силе живительной воды. Проезжавшие путники из Городца обязательно заезжали на ключ, что бы утолить жажду и набраться сил. Поговаривали даже, что сам Белоглазов имеет богатырское здоровье и никогда не болеет благодаря этой воде. Правда, Максимка к 1627 году уже умер, не прожив здесь и 5-ти лет, но легенды разошлись уже далеко за пределы Нижегородского уезда.

Согласно легендам, в 1710 году на ключах у деревни Белоглазово явилась икона Иоанна Предтечи, и, именно по этой причине, еще во времена царствования Петра I здесь была выстроена часовня с купальней. И, все же, ключ назван по ближайшему приходу — храму Николая Чудотворца в д. Богомолково, откуда ежеднею 7 июля крестным ходом на ключ приносилась на богослужение чудотворная икона Иоанна Предтечи. Есть еще одна легенда, будто в 16 веке люди увидели образ Николая Чудотворца над источником, оттуда, мол, и пошло название. Но, скорее всего, это просто легенда, ведь до 18 века ключичь не имел названия и про появление образа Николая Чудотворца тоже нигде ранее не упоминается.

В июле 2007 года после праздника Ивана Купалы произошел пожар, кто-то оставил горящую свечу, и прежняя часовня сгорела полностью, удалось спасти только несколько икон и деревянный крест. Но уже через пару недель начались восстановительные работы. Сейчас источник хорошо обустроен, построена надкладная часовня, закрытые разделные купальни с купельями. Вода в Никола-Ключе вкусная и считается полезной, так как в ней много микроэлементов и ионов серебра, при этом она очень мягкая. Хотя, на самом деле, это не один родник, а, как выяснили, под землей три разных ключа сходятся в один, именно поэтому у воды необычный состав. Вода круглый год одной температуры +4 градуса.

Немного не знают, по рядом с этим местом, примерно в 30 метрах, есть еще староверческий ключ. Осенью, если внимательно присмотреться, то через голый лес его будет видно. И по проложенному тропкам к нему не дойти, надо срезать через бурелом.

Сам источник и его окрестности являются особо охраняемой природной территорией. На территории ООПТ запрещено — распашка земель, применение ядохимикатов и минеральных удобрений, вырубка деревьев и кустарников, разведение костров, устройство биваков, сбор лекарственных растений, стоянка и проезд автотранспорта, выпас скота, засорение, захламление и загрязнение источника и прилегающих территорий

Координаты источника «Никола-Ключ»: 56.794120, 43.558642
Внимание! Через 2,5 км - первый узольский порог! Будьте внимательны! Просмотрите препятствие перед прохождением! Может потребоваться обнос или проводка судна!

Благоустройство и паспортизация активного туристского маршрута были проведены за счет средств фонда Президентских грантов РФ в 2019 году силами общественной организации «Нижегородский областной туристский клуб».



НЕ ДОПУСТИ ЛЕСНОГО ПОЖАРА!



Осторожно:



ТЕЛЕФОНЫ ЭКСТРЕННОЙ ПОМОЩИ



Городецкая центральная районная больница, +7 (83161) 9-18-64, ул. Пролетарская, д. 36, г. Городец
 Бриляковская участковая больница, +7 (83161) 4-41-03, с. Бриляково, ул. Мира, 7
 Мысовский фельдшерско-акушерский пункт, +7 (83161) 43-9-17, п. Узольский, д. 36, пом.1
 Строчковская врачебная амбулатория, +7 (83161) 4-30-47, с. Строчково, ул. Строчковская, д. 4

УВАЖАЕМЫЕ ГРАЖДАНЕ!
УБЕДИТЕЛЬНО ПРОСИМ ВАС
СОХРАНЯТЬ ЧИСТОТУ И ПОРЯДОК НА ПОЛЯНЕ.
ЕСЛИ ВЫ ЗАМЕТИЛИ РАЗРУШЕННЫЕ
КОНСТРУКЦИИ, ПРОСИМ СООБЩИТЬ НАМ:



г. Нижний Новгород, ул.Алексеевская д.24 В, www.tourclub.nnov.ru, e-mail: notkevent@mail.ru тел. 8 (831)434-38-49; 8 (831)278-42-72

Региональная диспетчерская служба лесного хозяйства Нижегородской области: 8 (831) 430-01-23
 Единый номер Федеральной диспетчерской службы: 8 (800) 100-94-00

Перед выходом на маршрут рекомендуем зарегистрироваться в МЧС. Регистрация добровольная. Круглосуточный телефон оперативного дежурного ФКУ ЦУКС МЧС России по Нижегородской области: 8(831) 200-10-90, cuks@mchs.nnov.ru



ДЕПАРТАМЕНТ РАЗВИТИЯ ТУРИЗМА И НАРОДНЫХ ХУДОЖЕСТВЕННЫХ ПРОМЫСЛОВ Нижегородской области

ДЕПАРТАМЕНТ Лесного хозяйства Нижегородской области

Администрация Горьковского муниципального района

Что сделано.

3. Возведены объекты туристской инфраструктуры:

- **27 туристских стоянок**
- **36 информационных стендов**
- **34 маршрутных указателя**

4. Промаркировано свыше 300 км туристских троп.



Наибольшую информационную нагрузку из знаков маркировки несут маршрутные схемы, информационные щиты, указатели маршрутов, на которых текстом или



условными обозначениями показывается более или менее исчерпывающая ситуация на маршруте, а также в его ближайших окрестностях.

Первичным же элементом системы
путевых условных знаков является
маршрутная марка - знак,
символизирующий принадлежность
конкретной точки местности к
определенному туристскому маршруту.



Цель марки - поддерживать у
туриста уверенность в правильном
движении по маршруту, который
подсказывается обычно
направлением дороги, тропы,
лыжни, водного потока

При отсутствии на местности четкой
тропиночной сети, необходимых
ориентиров, а также в тех районах,
где изменение погоды резко снижает
видимость и затрудняет ориентировку,
маршрутные марки могут выполнять роль
основного, а иногда и единственного,
направляющего ориентира



Маршрутная марка, как правило, имеет форму прямоугольника, на белом поле которого нанесена цветная полоса или квадрат.



При выходе на открытые участки, там, где дорога идет через поле, Вы можете встретить «марки-ворота» увеличенного формата, которые возможно увидеть издалека, чтобы определиться с направлением движения

Марки-стрелки (красного цвета на белом поле) применяются для обозначения поворота тропы. Для этой же цели используются и щиты-указатели



Необходимо быть внимательными на развилках троп, смотреть, куда указывает стрелка, далее, двигаясь по тропе в нужном направлении, Вы обязательно увидите «подтверждающую» марку, которая подскажет, что Вы на верном пути

Что сделано.

5. Организованы три массовых туристско-спортивных мероприятия на вновь созданных маршрутах:

- **Кросс-поход «Тропы Березополья»: 03.11.18, 318 участников в возрасте от 1 до 81 года.**
- **Рафтинг для многодетных семей по реке Узола: 24-25.08.19, 120 участников**
- **Детский туристский слет «Тропы Межпьянья»: 29.09.19, 150 участников.**

Кросс-поход.

3 ноября 2018 года на старт вышли более 300 человек разных возрастов. Приятным сюрпризом стало большое количество школьных (15 команд, 183 чел.) и семейных команд (23 команды). Активное участие школьных команд хочется отметить особо, учитывая, с каким трудом развивается спортивный туризм в общеобразовательных организациях, и сколько бюрократических препон приходится преодолевать учителям-энтузиастам.




Многодетный сплав по р. Узола

24-25 августа более 120 представителей многодетных семей Нижегородской области приняли участие в двухдневном рафтинге по р. Узола. Самому маленькому участнику едва исполнилось 6 месяцев!



Детский турслет «Тропы Межпьянья»

29 сентября в заповедном «Каменном Урочище» близ с. Ичалки при поддержке администрации Перевозского р-на с большим подъемом прошел детский туристский слет, в котором приняли участие более 150 чел.



По итогам работы НОТК награжден грамотами ФСТР и МАДЮТиК





ФОНД
ПРЕЗИДЕНТСКИХ
ГРАНТОВ



**Проект «Школа
инструкторов –
проводников спортивного
туризма» - победитель
конкурса Президентских
грантов 2018 г.**

Суть проекта – подготовка профессиональных кадров для туристских маршрутов с активными способами передвижения



Особенности программы:

- 1. Традиционный подход** – использование опыта старой советской школы спортивного туризма.
- 2. Инновационный подход** - мультивидовая туристская подготовка (пеший, горный, водный туризм).
- 3. Профессиональный подход** – соответствие профстандарту «Инструктор – проводник».

Итоги реализации Проекта:

Благодаря финансовой поддержке Фонда президентских грантов в период с ноября 2018 г. по июнь 2019 г. 67 выпускников Школы получили новые компетенции, необходимые для профессиональной деятельности в сфере спортивно-оздоровительного туризма

Итоги реализации Проекта:

Мы уверены, что подготовка квалифицированных кадров инструкторов-проводников спортивного туризма напрямую связана с повышением уровня безопасности на туристских маршрутах, снижением походного травматизма, чему наши выпускники уже начали активно способствовать.

Основы пешеходного туризма



ОСНОВЫ ВОДНОГО ТУРИЗМА




Основы горного туризма



Основы спелеотуризма



Топография и ориентирование



Первая помощь



Техника и тактика спасательных работ



Контакты ООО «НОТК»:
603 005 г. Нижний Новгород,
ул. Алексеевская, 24 В;
Тел: 8(831)434-38-49, 278-42-72;
www.tourclub.nnov.ru.
E-mail: notkevent@mail.ru

Спасибо за внимание!

ФОНД
ПРЕЗИДЕНТСКИХ
ГРАНТОВ

2

НОТК

ноября 2019 г.

Открытие туристического пешеходного маршрута №5
"Тропы Озерного края"

КРОСС-ПОХОД

д. Конево - оз. Озерки - д. Конево

Протяженность: 16 км.



Предварительная регистрация участников - в офисе проводящей организации -
ОО "Нижегородский областной туристический клуб" по адресу: ул. Алексеевская, 24Б,
тел. 278-42-72, e-mail: notkevent@mail.ru, notkorg@mail.ru

ДАВАЙТЕ ДЕЛАТЬ ИСТОРИЮ ВМЕСТЕ!