

Мексика




Географическое положение

- Мексика - одно из крупнейших государств Латинской Америки. Его территория равна 1958,2 тысяч квадратных километров. По территории среди стран западного полушария Мексика занимает пятое место. Мексика является самой северной из стран Латинской Америки и самой населённой из испаноговорящих стран.
- Страна омывается Тихим и Атлантическим океанами. На севере страна граничит с США, на юго-востоке - с Белизом и Гватемалой.




Государственный строй



Федеративная республика. Глава государства – президент.
Законодательный орган - двухпалатный Национальный конгресс.

Столица



Столица Мексики-Мехико

Природные условия.

- Мексика - это ни с чем не сравнимая мозаика экосистем: ведь речь идет о стране, занимающей четвертое место в мире по биологическому разнообразию. В Мексике существует 58 национальных парков и заповедников биосферы, не считая множества прекрасных уголков природы.



Климат



Субтропический на севере, тропический на юге. На побережье температура воздуха не опускается ниже $+20^{\circ}\text{C}$ даже зимой. В северной части Мексики зимой выпадает незначительный снег. На курортах температура от $+22^{\circ}\text{C}$ (зимой) до $+35^{\circ}\text{C}$ (летом).



Природные ресурсы.

- Водные ресурсы распределены крайне неравномерно, что совместно с другими факторами создаёт трудности для ведения сельского хозяйства. Многие районы Мексики нуждаются в орошении.
- Мексика занимает одно из первых мест в мире среди промышленно развитых стран по запасам целого ряда ценных ископаемых.



Население



Около 120 млн. человек (11 место).
Современный этнический состав сложился из трех составляющих: коренного населения — индейских племен и народностей, европейских переселенцев и африканцев.

Население.

- В последнее десятилетие Мексика переживает настоящий демографический взрыв. Среднегодовые темпы прироста населения колеблются между 4-5 процентами. В 1970 году население страны составляло около 50 миллионов, а в последние годы население страны уже превысило 120 миллионов. Мексика относится к наиболее молодым странам мира - более половины жителей составляют лица, не достигшие 20-летнего возраста. Особенностью мексиканской демографии является сосредоточение основной массы населения в ее центральных горных районах. Это объясняется, прежде всего, тем, что здесь сконцентрированы главные промышленные центры страны.




ЯЗЫК



Государственный испанский,
но широко распространен и английский язык.
В курортных зонах, в магазинах и ресторанах в ходу английский,
французский и немецкий языки, в провинции они не распространены.
Помимо этого местные этнические группы говорят
на своих родных языках.



религия



Господствует
Христианство,
97% - католики

Экономика.

- В настоящее время Мексика занимает 12-е место в мире по ВВП. Он составляет 1 761 млрд. долл, или 15300 долл. на душу населения (88 место).
- Промышленность страны сосредоточена главным образом в зоне с 80-километровым радиусом от города Мехико и в городах Монтеррей и Гвадалахара. Добыча нефти сосредоточена на восточном побережье от Тампико до Вилья-Эрмоса, на морских буровых установках в заливе Кампече.



Сельское хозяйство.



- К важнейшим сельскохозяйственным культурам относятся пшеница, рис, ячмень, маис и сорго. К другим важным экспортным культурам относятся фрукты и овощи, особенно помидоры, апельсины, манго, бананы, а также кофе.
- Разведение крупного рогатого скота в Мексике сосредоточено в северно-центральной области, который экспортирует большое число голов рогатого скота в США.



Лесное хозяйство.

- Леса Мексики были вырублены на топливо или для ведения земледелия. С 1940-х годов стала осуществляться программа восстановления лесов путем создания национальных лесопарков.



Транспорт.

■ Протяженность железнодорожных линий 24 тыс. км, эксплуатируются 19, 9 тыс. км. Быстро увеличивается значение автотранспорта в том числе и в дальних перевозках. 75% шоссейных дорог проходимы круглый год. Наибольшее значение имеют трубопроводы, соединяющие районы нефтегазовой промышленности с центрами Мексиканского нагорья. Развитие воздушного транспорта ликвидировало изолированность многих районов. Морской транспорт обеспечивает 54% экспортных и 34% импортных перевозок. Грузовой морской флот Мексики насчитывал 216 судов.



Использованная литература

- 1. Интернет энциклопедия "Кругосвет" (<http://krugosvet.ru>)
- 2. Максименко Л.Н. Мексика. -- М.: Мысль, 1983.
- 3. Страны мира (Краткий экономико-политический справочник).
- 4. Сайт <http://www.mexico.ru/>
- 5. Ю.Н.Гладкий, С.Б.Лавров «Экономическая и социальная география». Москва «Просвещение», 2002 г.

