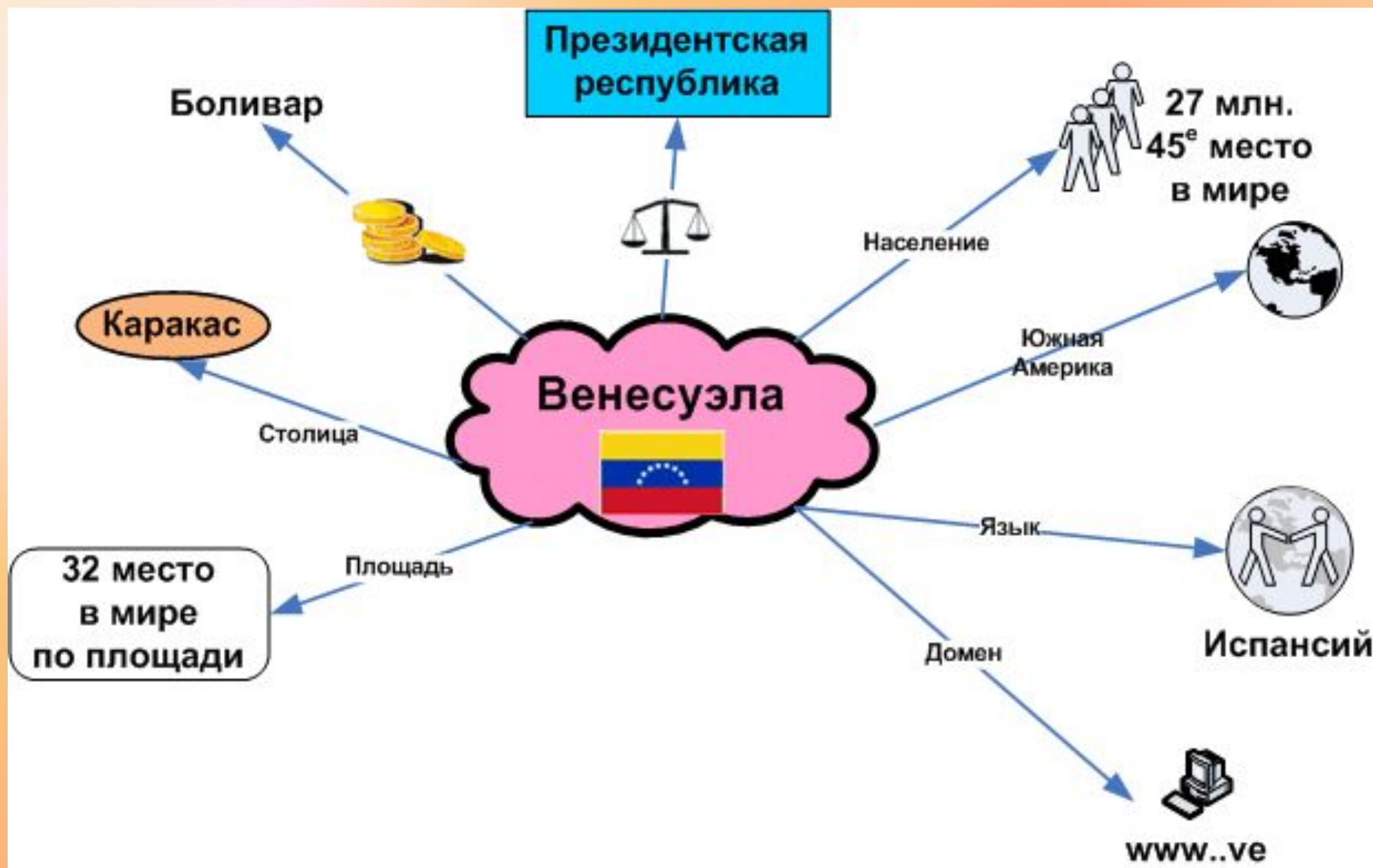


МЕЖДУНАРОДНАЯ ЛОГИСТИКА

An aerial photograph of a massive plateau, likely the Tepic Plateau in Mexico, with a prominent waterfall cascading down its edge. The plateau is surrounded by a thick layer of white clouds, creating a sea of clouds effect. The sky is a clear blue with some light clouds.

ВЕНЕСУЭЛА

Баровская В.Ю. 5 курс, группа ВВЛ-2





ВЕНЕСУЭЛА



Венесуэла находится в северной части Южной Америки и граничит на западе с Колумбией, на юге – с Бразилией, на востоке – с Гайаной. На севере омывается водами Карибского моря, на северо-востоке – Атлантическим океаном. Венесуэле принадлежит четыре десятка островов. Крупнейший из них - остров Маргарита.

Общая площадь территории Венесуэлы составляет 916445 км².

Протяженность сухопутной границы – 4700 км, морской – 4006 км.

Численность населения – 28,5 млн. (на 2013 г.) человек, около 60% которого составляет молодежь до 30 лет: в основном лица смешанного испано-индейского происхождения – 67%, белые (испанцы, итальянцы и др.) – 21%, негры – 10%, индейцы – 2%.

В Венесуэле **проживает** свыше 3 млн. иностранцев (в основном иммигранты из Перу, Колумбии, Доминиканской Республики, Испании, Португалии, Италии).

Денежная единица - Боливар; с февраля 2013 г. действует фиксированный курс 6,3 боливара за 1 доллар США.

Столица Венесуэлы – Каракас – была основана в 1567 году Диего де Лосада.

Город находится недалеко от побережья в горной долине на высоте 835 м. над уровнем моря.



ВЕНЕСУЭЛА



обладает огромными **природными ресурсами**, среди которых особенно отмечаются топливные полезные ископаемые и леса.

На северо-западе и севере Венесуэлы возвышаются горные хребты Анд (абс. выс. 1500-5000 м; высшая точка – пик Боливар, 5007 м), окаймляющие обширную, большей частью заболоченную впадину Маракайбо. Центральную часть страны занимают Равнины Ориноко (абс. выс. от 40 до 350 м), южную – Гвианское плоскогорье (300-400 м), на котором возвышаются отдельные горные хребты и массивы (на юго-востоке до 3000 м; гора Серра-Неблина – 3100 м). Берега на северо-западе и востоке низменные, с мангровыми зарослями, на севере – преимущественно высокие и скалистые.

Речная сеть страны густая и относится преимущественно к бассейну р.Ориноко, крупнейшей водной артерией Венесуэлы. Реки в основном порожистые и образуют множество крупных водопадов, в т.ч. самый высокий водопад мира Анхель, высота падения которого 1054 м. Многочисленные притоки Ориноко судоходны. Канал-река Касикьяре соединяет Ориноко с крупными бразильскими реками. Озеро-лагуна Маракайбо – крупнейшее в стране. Его площадь составляет 16,3 тыс. км², глубина – до 250 м. Более 50% площади страны покрыто тропическими лесами (вечнозелеными влажными и листопадными). На Равнинах Ориноко распространена саванна.

Климат субэкваториальный, жаркий, с дождливым летом и сухой зимой, на юго-западе – экваториальный, постоянно влажный. Среднемесячные температуры колеблются от 25 до 29 С.



ВЕНЕСУЭЛА



В недрах сосредоточены крупные запасы нефти, природного газа, железных руд; разведаны месторождения руд никеля, кобальта, меди, полиметаллов, известны также месторождения каменного угля, бокситов, серы, асбеста, фосфоритов, алмазов.

По разведанным и сертифицированным запасам нефти Венесуэла **занимает 1-е место** в мире. Известно **5 нефтегазоносных бассейнов**, крупнейший из которых по запасам – Оринокский расположен на востоке страны, где нефтегазоносны отложения олигоцен-миоцена и плиоцена. На юге Оринокского бассейна протягивается зона распространения тяжёлых вязких нефтей и битуминозных песков, имеющая длину около 700 км и ширину около 600 км. Другой крупный нефтегазоносный бассейн – Маракайбский нефтегазоносный бассейн. В его пределах открыто 64 месторождения нефти, в том числе уникальная прибрежно-морская зона нефтегазонакопления Боливар.

Промышленные скопления угля сосредоточены главным образом на восточных склонах хребта Сьерра-де-Периха, где общие запасы составляют 300 млн. т, а также в штате Тачира (месторождение Лобатера) и Ансоатеги (месторождение Нарикуюаль).

По запасам железных руд Венесуэла **занимает 2-е место** в Латинской Америке. Осадочно-метаморфогенные месторождения приурочены к архейским железистым кварцитам (итабиритам). Наиболее крупные месторождения расположены в бассейне реки Карони (Серро-Боливар, запасы 700 млн. т; Сан-Исидро, 300 млн. т; Альтамира и Эль-Пао, 200 млн. т; Мария-Луиса, 150 млн. т). На востоке страны имеется небольшое марганцевое месторождение Упата (штат Боливар).



ВЕНЕСУЭЛА



К югу от г.Каракаса (штаты Миранда и Кохедес) с корой выветривания гипербазитов связаны месторождения **силикатных никелевых руд** (Лома-де-Ерро и Тинакильо, в рудах которых содержится также значительное количество кобальта). В 1975 на правом берегу р. Ориноко в штате Боливар открыто месторождение высококачественных бокситов Пихигуаос с доказанными запасами 200 млн. т и прогнозными более 500 млн. т (содержание Al_2O_3 60%). Имеются коренные и россыпные **месторождения золота**; наиболее известны жильные золоторудные месторождения Эль-Кальяо, Эль-Мантеко, Эль-Дорадо (здесь имеются также россыпи). Известны россыпные месторождения ильменита (рек Карони, Вентуари, Каура и Куюни) с перспективными запасами более 25 млн. т. Небольшие месторождения свинцово-цинковых руд (наиболее значительное – Байладорес, общие запасы руд около 3 млн. т) расположены к Востоку от г. Мукучачи.

На севере страны в карбонатных отложениях миоцена известны и частично разрабатываются месторождения фосфоритов, например общие ресурсы в бассейне Фалькон (месторождение Риесито и др.) оцениваются в 200-300 млн. т при содержании пятиоксида фосфора 17-35%. В бассейнах верхнего и среднего течения реки Карони (районы Сан-Педро, Санта-Элена, Икабару) известны россыпные месторождения алмазов (разрабатывается Гуаньямо), в штате Яракуй выявлены месторождения талька, в штате Фалькон – доломитов.



Государственное и политическое устройство



Боливарианская Республика Венесуэла — демократическое, федеративное, правовое, социальное государство с республиканской формой правления. До 2000 г. в стране действовала Конституция Республики Венесуэла 1961 г. В конце 1999 г. Учредительное собрание одобрило проект новой Конституции, которая была принята на референдуме 15 декабря 1999 г. и вступила в силу с 1 января 2000 г. По результатам референдума 15 февраля 2009 г. в Конституцию были внесены поправки, позволяющие президенту переизбираться на свой пост неограниченное число раз подряд.

Главой государства является президент, который избирается сроком на 6 лет и обладает правом законодательной инициативы. Президент имеет право переизбираться неограниченное количество раз, обладает широкими полномочиями, имеет право распускать парламент. 14 апреля 2013 года на выборах в Венесуэле победу одержал Николас Мадуро. В выборах приняли участие 18,8 миллионов человек.

Президент вместе с вице-президентом и Кабинетом Министров представляет исполнительную власть. Вся исполнительная власть подчиняется президенту республики.

Законодательная власть в стране принадлежит однопалатной Национальной Ассамблее состоящей из 165 членов.

Высшим судебным органом является Верховный Трибунал Юстиции (Tribunal Supremo de Justicia), магистраты которого избираются парламентом на один 12-летний срок.



Экономика



Номинальный ВВП Венесуэлы в 2012 году составил 347 млрд. долл. Основу экономики Венесуэлы формирует нефтяной сектор. На него приходится 12% ВВП, половина налоговых поступлений и 96% экспорта.

Наибольший вклад в ВВП страны вносит сфера услуг (60%), на промышленность приходится 36% и оставшиеся 4% обеспечивает сельское хозяйство.

В 2012 году венесуэльский **экспорт** составил 97,3 млрд. долл., более 96% которого пришлось на нефтяной сектор. Другие направления экспорта Венесуэлы включают бокситы, алюминий, железную руду, химическую продукцию, сельскохозяйственную продукцию, целлюлозно-бумажную продукцию, цемент. Ключевые партнеры по экспорту Венесуэлы представлены США (39,3%), Китаем (14,4%), Индией (12%), Нидерландскими Антильскими островами (7,6%) и Кубой (4,5%).

Импорт Венесуэлы охватывает продовольственные товары, машинное и транспортное оборудование, строительные материалы, медикаменты и пр. Импорт страны в 2012 г. – 59 млрд. долл. Венесуэла преимущественно импортирует товары из США (31,2%), Китая (16,5%) и Бразилии (8,9%).



ВВП (по паритету покупательной способности):

\$ 515700000000 (2015 оц.), \$ 546900000000 (2014 оц.), \$ 569100000000 (2013 оц.)

Место страны в мире: 38

ВВП (официальный курс): \$ 239600000000 (2015 оц.)

ВВП - реальный темп роста: -5,7% (2015 оц.) -3,9% (2014 оц.) 1,3% (2013 оц.)

Место страны в мире: 216

ВВП - на душу населения (ППС): \$ 16700 (2015 оц.), \$ 18 000 (2014 оц.)

\$ 19 000 (2013 оц.)

Место страны в мире: 96

Валовой национальный продукт экономики: 16% от ВВП (2015 оц.) 25,7% от ВВП (2014 оц.), 28,5% ВВП (2013 оц.)

Место страны в мире: 8

ВВП - состав, к концу использования: потребление домохозяйств: 77,3%

государственного потребления: 14,7%, инвестиции в основной капитал: 17,9%

инвестиции в товарно -материальных запасов: 2,4%, экспорт товаров и услуг: 8,8%

импорт товаров и услуг: (2015. EST) -21,1%

ВВП - состав, по секторам происхождения: сельское хозяйство: 3,6%,

промышленность: 33,3%, услуги: 63.1% (2015 оц.)

Сельское хозяйство - продукция: кукуруза, сорго, сахарный тростник, рис, бананы, овощи, кофе; говядина, свинина, молоко, яйца; рыба



Промышленность: продукция сельского хозяйства, животноводства, сырье, машины и оборудование, транспортное оборудование, строительные материалы, медицинское оборудование, фармацевтические препараты, химикаты, железо и сталь, продукты сырой нефти и нефтепродуктов

Промышленные темпы роста производства: -8% (2015 оц.) Место страны в мире: 194

Рабочая сила: 14170000 (2015 оц.) Место страны в мире: 41

Рабочая сила - по профессии: сельское хозяйство: 7,3%, промышленность: 21,8%, услуги: 70,9% (4 - й квартал 2011 года)

Уровень безработицы: 6,8% (2015 оц.), 7% (2014 оц.)

Место страны в мире: 77

Население за чертой бедности: 32,1% (2013 оц.)

Доходы семей или доля потребления: 10% наименее обеспеченных : 1,7%, высокий 10%: 32,7% (2006)

Распределение семейного дохода - индекс Джини: 39 (2011), 49,5 (1998)

Место страны в мире: 68

Бюджет: доходы: 103700000000 \$, расходы: 202,2 млрд долларов США (2015 оц.)

Налоги и другие доходы: 43,3% от ВВП (2015 оц.)

Место страны в мире: 28

Профицит бюджета (+) или дефицит (-): -41,1% От ВВП (2015 оц.)

Место страны в мире: 218

Государственный долг: 49,9% от ВВП (2015 оц.), 57,4% от ВВП (2014 оц.)



Экономика



Уровень инфляции (потребительские цены): 121,7% (2015 оц.), 62,2% (2014 оц.)

Место страны в мире: 226

Центральный банк ставка дисконтирования: 29,5% (2015). Место страны в мире: 1

Коммерческий банк ставка кредитования: 19,4% (31 декабря 2015 оц.), 17,21% (31 декабря 2014 оц.) Место страны в мире: 17

Запас узкой денежной массы: \$ 273800000000 (31 декабря 2015 оц.), \$ 259800000000 (31 декабря 2014 оц.). Место страны в мире: 16

Запас денежной массы: \$ 360 млрд (31 декабря 2014 оц.), \$ 196 млрд рублей (31 декабря 2013 оц.). Место страны в мире: 28

Запас внутреннего кредита: \$ 331300000000 (31 декабря 2015 оц.), \$ 313500000000 (31 декабря 2014 оц.)

Место страны в мире: 36

Рыночная стоимость публично торгуемых акций:

\$ 25300000000 (31 декабря 2012 оц.), \$ 5143 млн (на 31 декабря 2011 оц.)

\$ 3991 млн (на 31 декабря 2011 оц.)

Место страны в мире: 64

Баланс текущего счета:

- \$ 18150000000 (2015 оц.), \$ 3598 млн (2014 оц.). Место страны в мире: 187

Экспорт:

\$ 38450000000 (2015 оц.), \$ 74710 млн (2014 оц.)

Место страны в мире: 54





Центральный банк



Центральный банк Венесуэлы (исп. *Banco central de Venezuela*) — центральный банк Боливарианской Республики Венесуэла. 8 сентября 1939 принят закон о создании Центрального банка Венесуэлы. Банк получил монопольное право выпуска банкнот, ранее этим правом обладали частные банки. Банк начал операции в августе 1940 года.

Центральный банк Венесуэлы



Расположение	 Каракас, Венесуэла
Дата основания	8 сентября 1939 года
Президент (председатель)	Nelson Merentes Díaz
Валюта	Боливар фуэрте
Веб-сайт	bcv.org.ve 



Крупнейшие банки

BancoПровинциальные, **Banesc**, **Банко Унион**, **Банко де Венесуэла**, **BancoMercantil**, **Banco** промышленной де Венесуэла, **Banco** Внешний вид, **BancoUniversal**, **Банко де Occidente**, **Bancoex** (**Банко де Comercio** Внешние), **Банкодель Ориноко**, **БанкодельКарибе**, **Банко де Венесуэла**, **BancoFederal**.

Банковская система обеспечивает все стандартные банковские услуги, как физическим, и юридическим лицам. С января 2003 года правительство отменило венесуэльской конвертируемости национальной валюты и свободный запретил куплю-продажу иностранной валюты, а также любые операции с иностранной валютой через границы. В августе 2005 года издал указ, который предусматривает строгие наказания за нарушение закона о валютном регулировании, в том числе лишением свободы на 2-7 лет лишения свободы. Иностранной валюты для импорта на официальный обменный курс может быть получен исключительно из Государственной комиссии по распределению иностранной валюты CADIVI (комиссия по де Divisas администрации) после выполнения предписанных условий, особенно после получения свидетельства того, что импортируемая продукция производится в стране или производятся в недостаточном количестве. Максимальный рост количества отделений коммерческих банков (на 100 000 взрослых) в Венесуэле наблюдался в 2007 году: 0,871 , максимальное падение - в 2010 году: -0,741 . Максимальное значение количества отделений коммерческих банков (на 100 000 взрослых) в Венесуэле было достигнуто в 2008 году: 18,2 , минимальное наблюдалось в 2004 году: 15,4 . Количество отделений коммерческих банков (на 100 000 взрослых) на 2012 год составило 16,61.



Основные страховые компании



- Alianza Seguros,
- Seguros Каракас,
- Bancentro Seguros,
- Seguros Ориноко,
- Seguros Южной Америки,
- Seguros Венесуэла,
- Оризонти Seguros,
- Seguros Los Andes,
- Seguros Mercantil.



J-07001737-6





Нефть

Сырая нефть - добыча:

2,5 млн баррелей / день (2015 оц.)

Место страны в мире: 10

Нефть - экспорт:

1548000 баррелей / день (2013 оц.)

Место страны в мире: 10

Нефть - импорт:

0 баррелей / день (2013 оц.)

Место страны в мире: 143

Сырая нефть - доказанные запасы:

300 миллиардов баррелей (1 января 2016 года эс)

Место страны в мире: 1

Очищенные нефтепродукты - производство:

999400 баррелей / день (2013 оц.)

Место страны в мире: 23

Очищенные нефтепродукты - потребление:

776000 баррелей / день (2014 оц.)

Место страны в мире: 27

Нефтепродукты - экспорт:

390900 баррелей / день (2013 оц.)

Место страны в мире: 15

Нефтепродукты - импорт:

41530 баррелей / день (2013 оц.)

Место страны в мире: 89

Природный газ



Производство:

21,88 млрд куб м (2014 оц.)

Место страны в мире: 29

Природный газ - потребление:

23,72 млрд куб м (2014 оц.)

Место страны в мире: 33

Природный газ - экспорт:

0 куб.м (2014 оц.)

Место страны в мире: 205

Природный газ - импорт:

1,839 млрд куб м (2014 оц.)

Место страны в мире: 51

Природный газ - доказанные запасы:

5.617 трлн куб м (1 января 2016 года эс)

Место страны в мире: 8

Выбросы двуокиси углерода от потребления энергии:

188 миллионов Мт (2013 оц.)

Место страны в мире: 32



Доступ к электроснабжению



Население без электричества: 100000

Электроэнергия – производство: 124 млрд кВт-ч (2014 оц.)

Место страны в мире: 31

Потребление электроэнергии: 78 млрд кВт-ч (2014 оц.)

Место страны в мире: 33

Электричество - экспорт: 705 миллионов кВтч (2012 оц.)

Место страны в мире: 60

Электричество - импорт: 700 миллионов кВтч (2013 оц.)

Место страны в мире: 76

Электричество - Установленная электрическая мощность: 31 млн кВт (2014 оц.)

Место страны в мире: 33

Электричество - от ископаемого топлива: 44,3% от общей установленной мощности (2012 оц.). Место страны в мире: 159

Электричество - от ядерного топлива: 0% от общей установленной мощности (2012 оц.)

Место страны в мире: 203

Электричество - от гидроэлектростанций: 55,6% от общей установленной мощности (2012 оц.). Место страны в мире: 42

Электричество - из других возобновляемых источников: 0,1% от общей установленной мощности (2012 оц.). Место страны в мире: 122



Телефоны и фиксированные линии



Всего подписок: 7,780,096

подписки на 100 жителей: (июль 2015. EST) 27

Место страны в мире: 23

Телефоны - мобильные: [06] всего: 29094000

подписки на 100 жителей: (июль 2015. EST) 99

Место страны в мире: 40

Телефонная система:

Общая оценка: современная и расширение

внутренний: 2 отечественные спутниковые системы с 3 -х земных станций;

Недавнее существенное улучшение услуг телефонной связи в сельской местности;

существенное увеличение цифровизации станций и магистральных линий связи ;

установка национальной междугородней волоконно-оптической сети , способной

цифровых мультимедийных услуг;комбинированный фиксированной и подвижной

сотовой телефонной subscribership около 125 на 100 человек

Международный код страны - 58; подводные кабельные системы обеспечивают

возможностьподключения к Кубе и Карибского бассейна, Центральной и Южной

Америке и США; наземные спутниковые станции - 1 Интелсат (Атлантический

океан) и 1 Панамсат; участвующих в Колумбии, Эквадора, Перу и Боливии в

строительстве международной волоконно-оптической сети (2013)



Транспорт



Национальная система воздушного транспорта:

количество зарегистрированных авиаперевозчиками: 17

инвентаризации зарегистрированных воздушных судов ,эксплуатируемых авиаперевозчиками: 122

Ежегодный пассажиропоток на зарегистрированных авиаперевозчиков: 6456853

Годовой грузооборот зарегистрированных авиаперевозчиков: 6204085 т-км (2015)

Гражданские воздушные суда регистрации Код страны: Ю. В. (2016 г.)

Аэропорты: 444 (2013)

Место страны в мире: 19

Аэропорты - с твердым покрытием взлетно-посадочных полос: всего: 127

Аэропорты - с грунтовыми взлетно-посадочных полос всего: 317

В 2012 году грузовые воздушные перевозки составили 5,67 тонно-километры.

Максимальное значение грузоперевозок воздушным транспортом в Венесуэле было достигнуто в 2011 году: 7,56 тонно-километры ,минимальное наблюдалось в 2004

году: 0,560 тонно-километры.Максимальный рост грузоперевозок

воздушным транспортом в Венесуэле наблюдался

в 2011 году: 6,35 тонно-километры , максимальное

падение - в 2012 году: -1,89 тонно-километры.





Транспорт

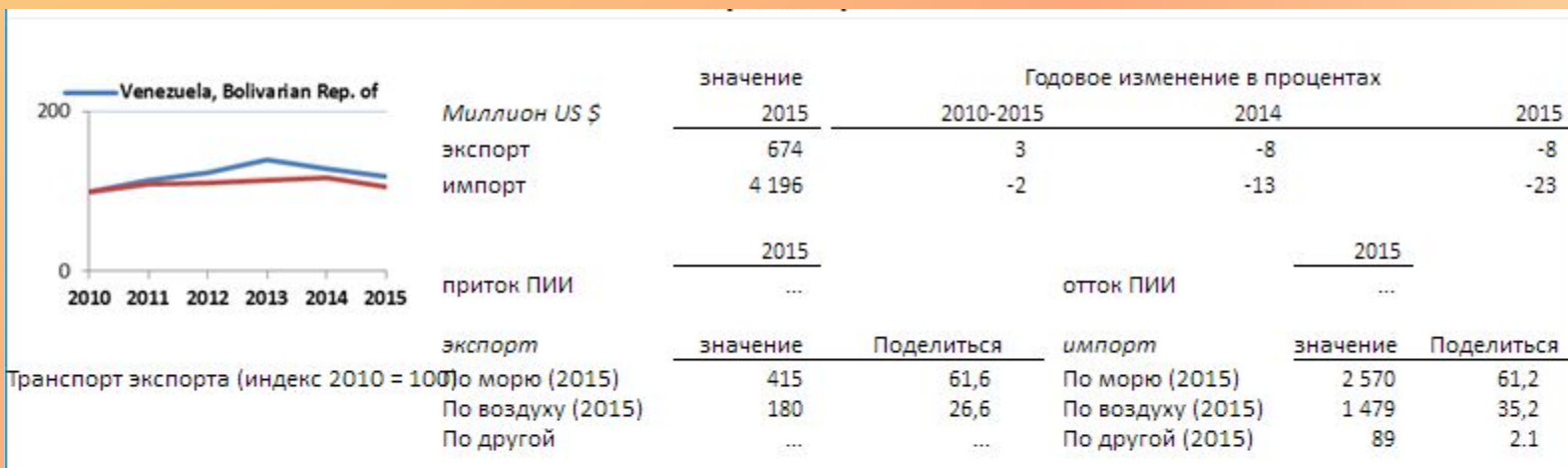


Трубопроводы: сверхтяжелой нефти 981 км; газ 5,941 км; масло 7588 км; рафинированные продукты 1778 км (2013)
Водные пути: 7100 км (Ориноко (400 км) и озеро Маракайбо де судоходный океанские суда) (2011). Место страны в мире: 20

Торговый флот: всего: 53. по типу: сухогруз 4, грузовой 12, химический танкер 1, сжиженный газ 5, пассажирский 1, пассажирский / грузовой 14, нефтяной танкер 16 принадлежащий иностранному владельцу: 9 Место страны в мире: 69

Крупные морские порты

- Гуанта Port of Guanta
- Ла-Гуайра Port of La Guaira
- Маракайбо Port of Maracaibo
- Пуэрто-Кабельо Port of Puerto Cabello
- Пуэрто-Сукре Port of Puerto Sucre





Транспорт



Железнодорожные пути: всего: 447 км
стандартной колеи: 447 км 1,435 м колеи

Место страны в мире: 117

Мостовые: всего: 96189 км (2014). Место страны в мире: 48

Объём грузов, перевезенных по железной дороге, измеряется в тонно-километрах. Максимальный рост объёма грузоперевозок железнодорожным транспортом в Венесуэле наблюдался в 2006 году: 49 тонно-километры , минимальный рост - в 2007 году: 0,000 тонно-километры. Максимальное значение объёма грузоперевозок железнодорожным транспортом в Венесуэле было достигнуто в 2007 году: 81 тонно-километры , минимальное наблюдалось в 2005 году: 32 тонно-километры



Автотранспорт:

Почти все пассажирские и некоторые грузовые перевозки приходится на автотранспорт.

Автомобильные дороги: всего: 96 155 км; с покрытием: 32 308 км;
без покрытия: 63 847 км

Максимальное значение объема инвестиций в транспорте с участием частного сектора в Венесуэле было достигнуто в 2004 году: 34 млн долл , минимальное наблюдалось в 2004 году: 34 млн долл.





Лизинговые компании



В Венесуэле создается совместное предприятие (СП) в форме лизинговой компании по продвижению российской гражданской авиатехники в страны Латинской Америки.

Что касается Венесуэлы, то, согласно информации из кругов авиапрома, речь может идти "о двух Ил-96-300, четырех-пяти Ту-204-100СМ и до десяти региональных самолетов Ан-148".

В конце 2007 года представители Минского автомобильного завода и Корпорации средней промышленности Венесуэлы подписали Учредительный акт и Устав совместного сборочного предприятия автотехники МАЗ в Венесуэле "MAZVEN". Создание совместного сборочного предприятия позволит увеличить долю автомобильной техники МАЗ в регионах Южной Америки.



Внешнеторговая информационная система



Многосторонние соглашения				
Договор / Партнер (ы)	Дата подписания	Текст Соглашения	Развитие торговой политики	
члены ВТО	1 января 1995 (Договаривающаяся сторона ГАТТ 1947 г. по состоянию на 31 августа 1990 года)		не доступно	
Таможенные союзы				
Договор / Партнер (ы)	Дата подписания	Текст Соглашения	Развитие торговой политики	
МЕРКОСУР	Протокол о присоединении: 08 декабря 2005		не доступно	
Соглашения о свободной торговле				
Договор / Партнер (ы)	Дата подписания	Дата вступления в силу	Текст Соглашения	Развитие торговой политики
МЕРКОСУР - Израиль	18 декабря 2007			
Преференциальных торговых соглашений				
Договор / Партнер (ы)	Дата подписания	Дата вступления в силу	Текст Соглашения	Развитие торговой политики
Колумбия (AAP.CN N° 28)	28 ноября 2011	19 октября 2012		
Колумбия - Эквадор - Венесуэла - МЕРКОСУР (AAP.CE N° 59)	18 октября 2004			
Чили (AAP.CE N° 23)	2 апреля 1993	2 апреля 1993		не доступно
SARICOM (AAP.A25TM N° 24)	13 октября 1992	1 января 1993		не доступно
Гайана (AAP.A25TM N° 22)	27 октября 1990	28 июня 1991		не доступно
Тринидад и Тобаго (AAP.A25TM N° 20)	4 августа 1989			не доступно
Никарагуа (AAP.A25TM N° 25)	15 августа 1986			не доступно
Коста-Рика (AAP.A25TM N° 26)	21 марта 1986			не доступно
Сальвадор (AAP.A25TM N° 27)	10 марта 1986			не доступно
Гондурас (AAP.A25TM N° 16)	20 февраля 1986			не доступно
Гватемала (ACE N° 23)	30 октября 1985			
<input checked="" type="checkbox"/> ТОРГОВЫЕ ДОГОВОРЫ ПОДПИСАЛИ, но не вступил в силу				
Преференциальных торговых соглашений				
Договор / Партнер (ы)	Дата подписания	Текст Соглашения	Развитие торговой политики	
Перу	7 января 2012			



Таможенные агенты Каракаса



Caracas

[ATI - AGENCIA DE TRANSPORTE INTERNACIONAL, C.A. - Caracas](#) **ATI:** Company with more than 20 years in the Venezue...

[ABX LOGISTICS VENEZUELA, C.A. - Caracas](#) **ABX Logistics Venezuela:** With a total staff of clos...

[ADUANERA EL PUERTO, C.A. - Caracas](#) **In Aduanera El Puerto:** We counted on professional an...

[ADUANEROS PROFESIONALES, C.A. - ADUANCA - Caracas](#) **Aduanca:** Well-known company in the international trad...

[CLOVER INTERNACIONAL, C.A. - Caracas](#) **Clover Group:** Company with more than 40 years in the ...

[COANACA INTERNATIONAL LOGISTICS, C.A. - Caracas](#) **Coanaca Intl. Logistics:** Company with more than hal...

[CONSOLIDADORA DE CARGA KOSCARGO, C.A. - Caracas](#) **Koscargo:** Widely known company in the market, with g...

[CROVEN SERVICIOS MARITIMOS, C.A. - Caracas](#) **In CROVEN:** Our very efficient and capable company of...

[CUSTOMS GLOBAL LOGISTICS, C.A. - Caracas](#) **We are specialists in the coordination of boardings from and...**

[DAILY FREIGHT CARGO, C.A. - Caracas](#) **Daily Freight Cargo** take care of all your cargo neds...

[DHL CARGA AEREA, C.A. - Caracas](#) **DHL** is the global market leader of the international ...

[DIETRICH LOGISTICS, C.A. - Caracas](#) **Dietrich Logistics:** It has global presence; therefor...

[DUTY SERVICES, C.A. - Caracas](#) ...

[F. STANZIONE, S.A. - Caracas](#) **F. Stanzione:** We are a Venezuelan company with a long...

[KUEHNE & NAGEL, S.A. - Caracas](#) **Kuehne & Nagel:** Located in 44 strategic cities for Ex...

[OMEGADUANA, Consultores Aduanales 464, C.A.](#) **Customs consultants 464 (OmegAduana)** we are professional an ...

[PANALPINA, C.A. - Caracas](#) **Panalpina Venezuela** offers products of aerial, marin...

[POLMAR ADUANAS, C.A. - Caracas](#) **Polmar Grupo Venamek:** In CARGO & ADUANAS has positio...

[SEGADUANCA ASESORES ADUANEROS, C.A. - Caracas](#) ---...

[TRANSPORTES INTERNACIONALES GIMAX DE VENEZUELA, C.A. - Caracas](#) **Gimax de Venezuela:**

Our Services

- Oc...

[VENEZOLANA DE ADUANA, C.A.](#) **VENEZOLANA DE ADUANAS:** offers you clearing import and export...

[VPS - VENEZUELAN PACKAGES SERVICE, C.A. - Caracas](#) ---...

[YICHENG LOGISTICS \(VENEZUELA\), S.A. - Caracas](#) **Yicheng Logistics:** Is an international load agent, wh...



Логистические операторы



Caracas

[APM GLOBAL LOGISTICS VENEZUELA, S.A - Caracas](#) Damco / Maersk Logistic Venezuela: Company's leading ...

[CUSTOMS GLOBAL LOGISTICS, C.A. - Caracas](#) We have specialists in the coordination of boardings from an...

[DHL CARGA AEREA, C.A. - Caracas](#) DHL is the global market leader of the international ...

[DIETRICH LOGISTICS, C.A. - Caracas](#) Dietrich Logistics: It has global presence; therefor...

[LOGISTIKA TSM, C.A. - Caracas](#) We are Logistika TSM, the transmission belt on the Su...

[PANALPINA, C.A. - Caracas](#) Panalpina Venezuela offers products of aerial, marin...

[YICHENG LOGISTICS \(VENEZUELA\), S.A. - Caracas](#) Yicheng Logistics: Is an international load agent, wh...

Guatire

[NSC CARGO & LOGISTICS, C.A. - Guatire](#) NSC Cargo & Logistics: Organization with more than 5 ...

Guayaquil

[RANSA OPERADOR LOGISTICO - Ecuador](#) Ransa Operador Logístico: Company with more of of 66...

La Guaira

[ALMACENADORA LIBERTAD EC, C.A. - La Guaira](#) Almacenadora Libertad EC: -----...

[APM GLOBAL LOGISTICS VENEZUELA, S.A - La Guaira](#) Damco / Maersk Logistic Venezuela: Company's leading ...

Maracaibo

[PANALPINA, C.A. - Maracaibo](#) Panalpina Venezuela offers products of aerial, marin...

Miami

[DAMA CARGO LOGISTICS CORP. - Miami](#) Dama Cargo: Company the International with ample traj...

San Antonio del Táchira

[PANALPINA, C.A. - San Antonio del Táchira](#) Panalpina Venezuela offers products of aerial, marin...

Valencia

[APM GLOBAL LOGISTICS VENEZUELA, S.A - Valencia](#) Damco / Maersk Logistic Venezuela: Company's leading ...



Логистическая компания
APM GLOBAL LOGISTICS ВЕНЕСУЭЛА,
SA - Caracas



Damco / Maersk Logistic Венесуэла : ведущая международная логические компания. Предлагает логические решения по всей цепочке поставок от пункта отправления до доставки в пункт назначения.

Услуги включают в себя:

- Логика Интеграл (управление цепочками поставок)
- Таможенное агентство.
- Консолидация грузов и Раскомплектование.
- Заполнение контейнеров
- Грузовые и специализированные проекты.
- Воздушные перевозки
- Морские перевозки
- Мультимодальные перевозки
- Хранение и распределение грузов.
- Агент грузовой таможенной и морской
- Персональное внимание
- Перевозка грузов конкурентоспособными
- Страхование грузов Damco .



Рейтинг стран по эффективности логистики



Страна	LPI		Таможня		Инфраструктура		Международные перевозки		Качество логистики и компетентность		Отслеживание		Своевременность	
	Ранг	счет	Ранг	счет	Ранг	счет	Ранг	счет	Ранг	счет	Ранг	счет	Ранг	счет
Германия	1	4.12	2	4.10	1	4.32	4	3.74	3	4.12	1	4.17	4	4.36
Нидерланды	2	4.05	4	3.96	3	4.23	11	3.64	2	4.13	6	4.07	6	4.34
Бельгия	3	4.04	11	3.80	8	4.10	2	3.80	4	4.11	4	4.11	2	4.39
Венесуэла, РБ	76	2.81	109	2.39	74	2.61	68	2.94	77	2.76	70	2.92	74	3.18
Беларусь	99	2.64	87	2.50	86	2.55	91	2.74	116	2.46	113	2.51	93	3.05