

# Тема урока: «Географическое положение Африки»



## Цели урока:

- ✓ Познакомиться с физико-географическим положением Африки.
- ✓ Научиться давать характеристику физико-географического положения Африки.
- ✓ Продолжить формировать умения работать с контурной картой.

# План характеристики материка

- Физико-географическое положение материка.
- Рельеф, тектоническое строение, полезные ископаемые.
- Климат.
- Внутренние воды.
- Почвы.
- Природные зоны. Растительный и животный мир.
- Население. Хозяйственная деятельность.
- Государства и столицы.

# План описания ФГП материка

- Определите, как расположен материк относительно экватора, тропиков и нулевого меридиана.
- Найдите координаты крайних точек материка в градусах и протяженность материка в километрах с севера на юг и с востока на запад.
- Какова площадь материка?
- В каких климатических поясах расположен материк?
- Определите, какие моря и океаны омывают материк?
- Как расположен материк относительно других материков?

ЕВРАЗИЯ

АФРИКА

ЮЖНАЯ  
АМЕРИКА



# Знакомство с ФГП материка

- Площадь Африки составляет 29,2 млн.кв.км. (30,3 млн. кв. км. с островами) или 1/5 суши нашей планеты
- Африка – континент контрастов. Около 1/2 ее территории занимают пустыни и полупустыни



- Снежные шапки поднимаются над просторами саванн.



- В Африке протекает самая длинная река мира.
- В Африке протекает самая полноводная река восточного полушария.



- Африка самый жаркий материк Земли.



# Географическое положение материка Африка

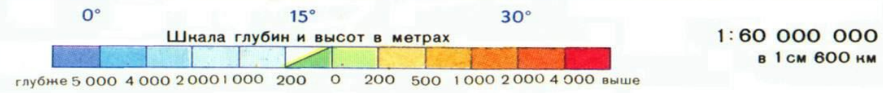
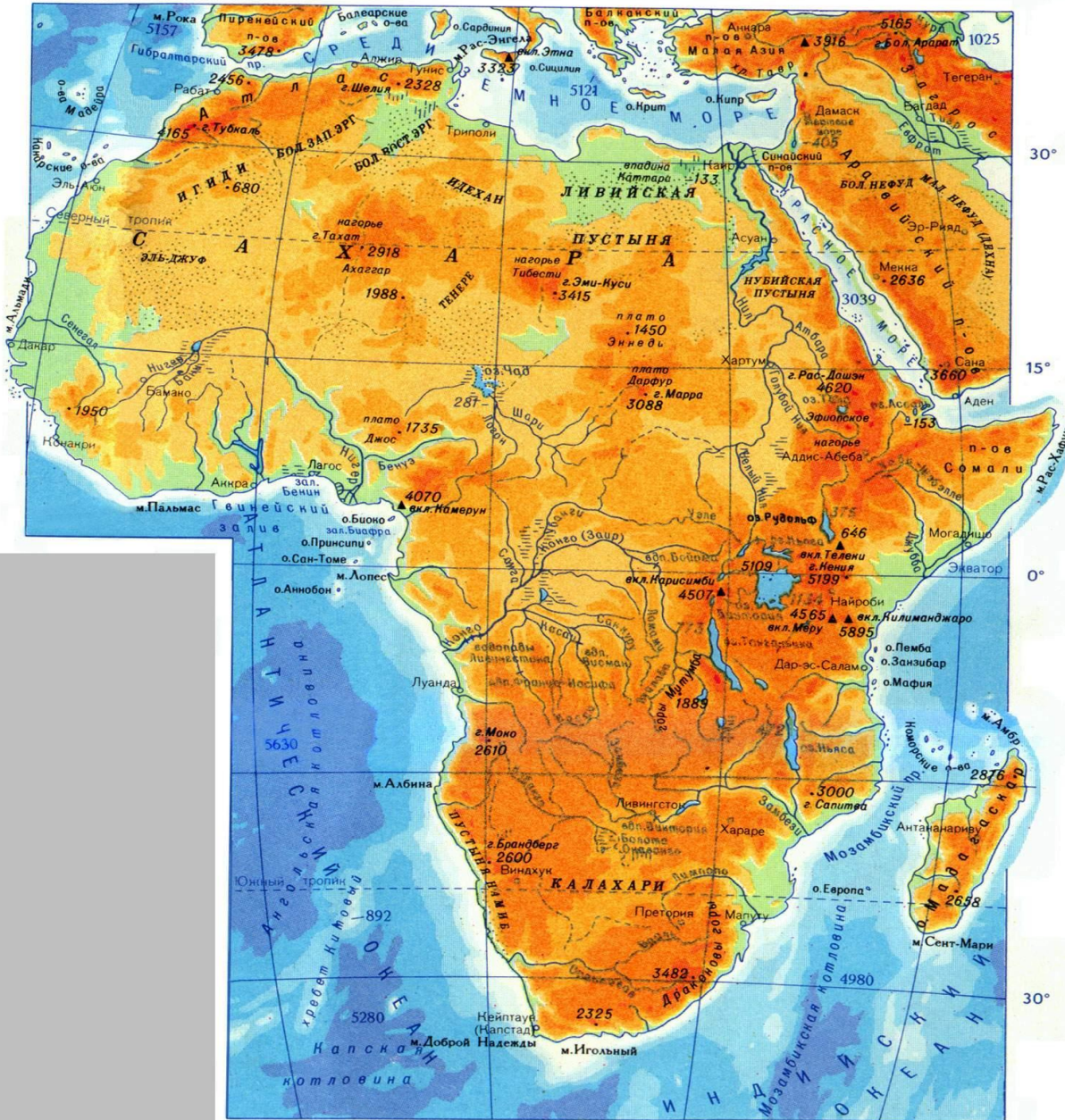


# Климатические пояса Африки





15° к западу от Гринвича 0° к востоку от Гринвича 15° 30° 45°



Моря и океаны, омывающие Африку

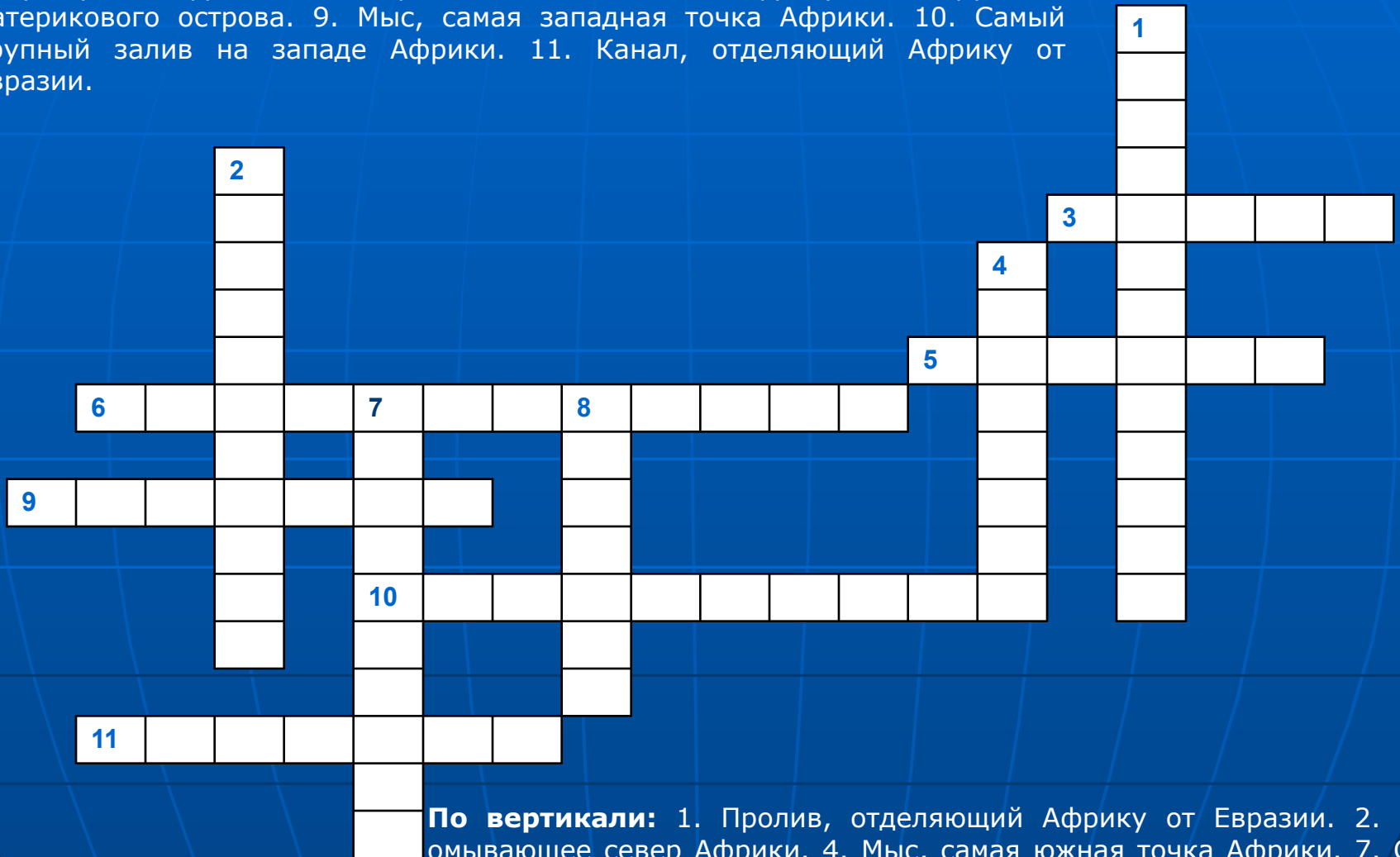
# Работа в контурных картах

- Обозначить и подписать крайние точки материка Африка.
- Подписать объекты береговой линии материка:
  - ✓ проливы: Гибралтарский, Мозамбикский.
  - ✓ канал: Суэцкий
  - ✓ полуостров: Сомали
  - ✓ остров: Мадагаскар
  - ✓ залив: Гвинейский
  - ✓ моря: Красное, Средиземное



# РАЗГАДАЙ КРОССВОРД

**По горизонтали:** 3. Мыс, самая восточная точка Африки. 5. Самый крупный полуостров Африки. 6. Пролив, отделяющий Африку от крупного материкового острова. 9. Мыс, самая западная точка Африки. 10. Самый крупный залив на западе Африки. 11. Канал, отделяющий Африку от Евразии.



**По вертикали:** 1. Пролив, отделяющий Африку от Евразии. 2. Море, омывающее север Африки. 4. Мыс, самая южная точка Африки. 7. Самый крупный остров у восточных берегов Африки. 8. Море, омывающее северо-западные берега Африки.

