



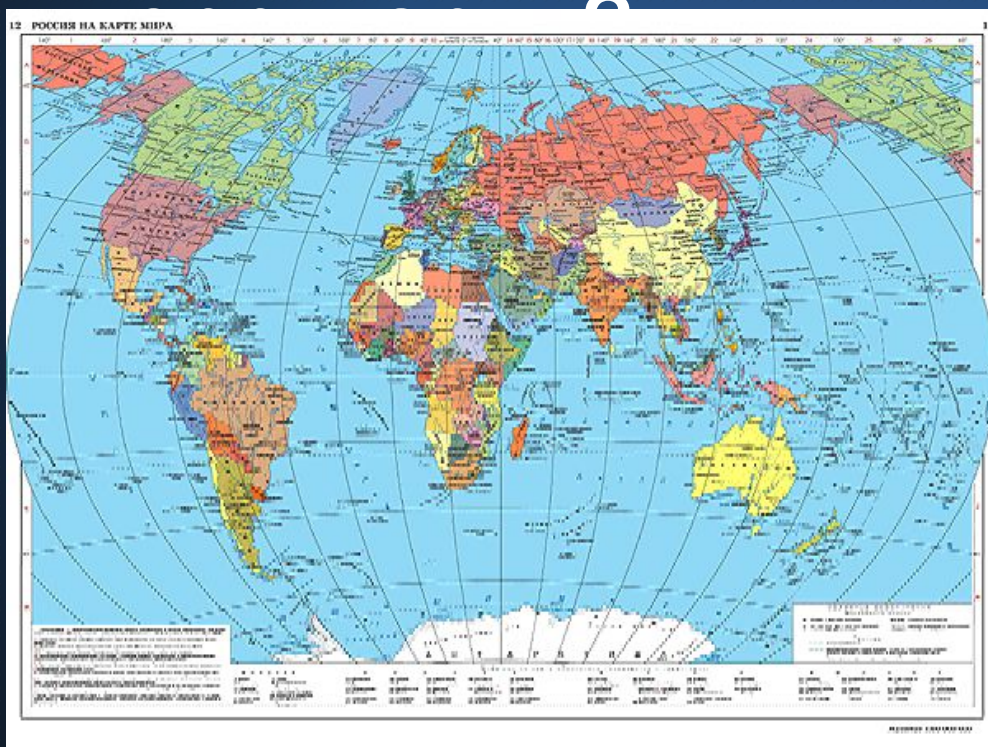
Место России в мире.

**Государственная территория
России**



Огромная территория страны – это благо или зло?

- Что такое государственная



Это часть поверхности планеты, на которую распространяется власть государства.

Недра под
поверхность
ю суши

Недра под
акваторией

Воздушное
пространст
во

Территориал
ьные воды

Государ
ственная
я
террито
рия



Пространство страны включает:



Воздушное пространство


Космическое пространство

Сектор Арктики (9 млн. кв. км)

200-мильная (370 км) экономическая зона за пределами территориальных вод


Шельф Северного Ледовитого океана до глубина 200 м

«Некогда какой-то враг вытеснил славян, именно наших предков с Дуная, прогнав их на девственный Северо-восток, из лучшей страны – в худшую. Так история-мачеха заставила их населить страну, где природа является мачехой для людей»



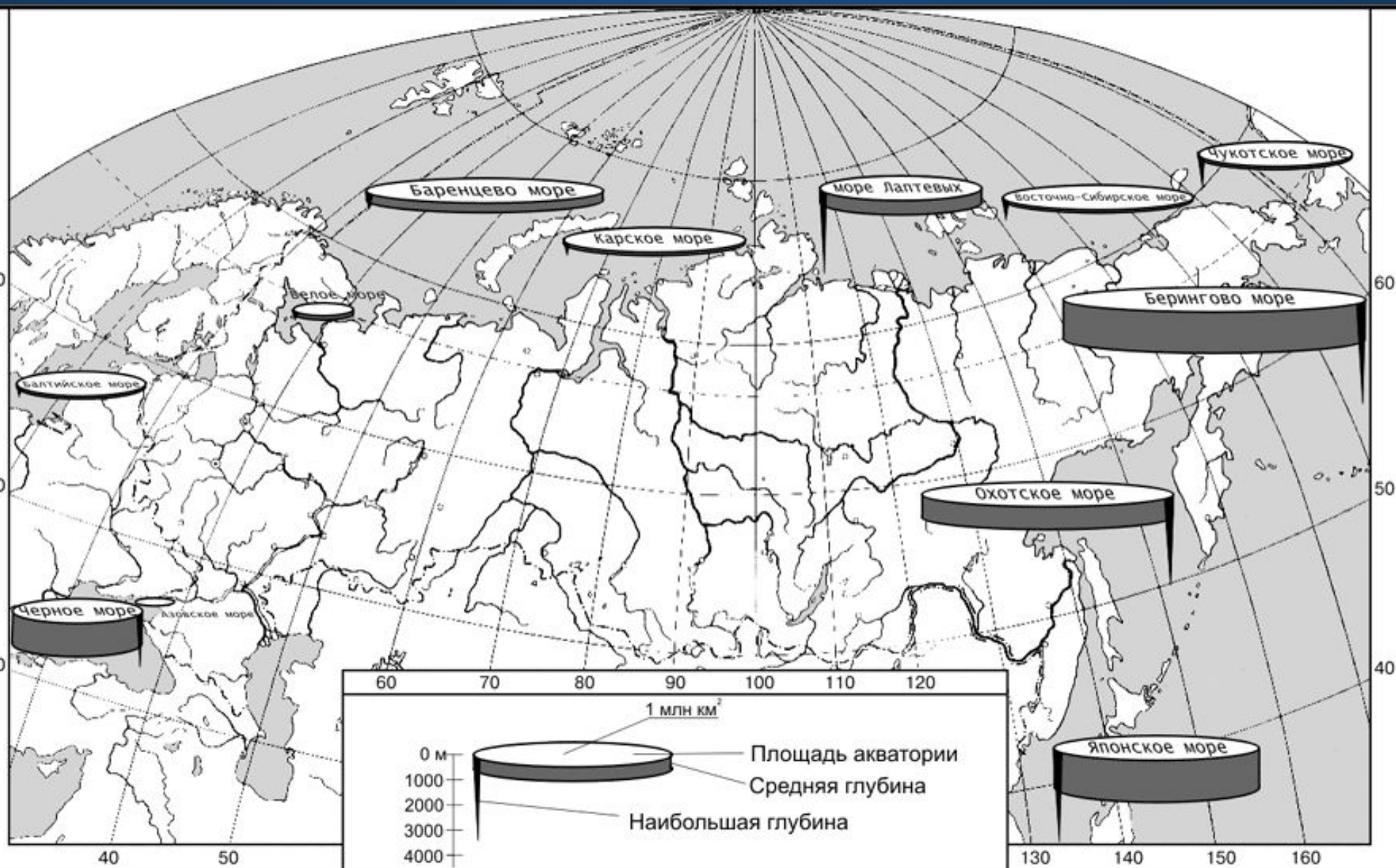
1841-1911 гг.

В.О. Ключевский



Оценим современное географическое положение России:

- Россия отделилась от стран Европы.
- Территория России вытянута с севера на юг и с запада на восток.
- Экономически эффективная (продуктивная) территория России сократилась.
- Моря, омывающие Россию замерзают.
- Страна большей частью лежит в зоне Севера.



Баренцево море

Карское море

море Лаптевых

Восточно-Сибирское море

Чукотское море

Белое море

Берингово море

Балтийское море

Охотское море

Черное море

Азовское море

Японское море

1 млн км²

0 м

1000

2000

3000

4000

Площадь акватории

Средняя глубина

Наибольшая глубина

40

50

60

70

80

90

100

110

120

130

140

150

160

60

50

40

Плюсы и минусы огромного пространства России

+

Большие площади с природными ресурсами

-

Крайне неблагоприятные климатические условия

Зона Севера России имеет более суровые условия, чем другие страны этих широт