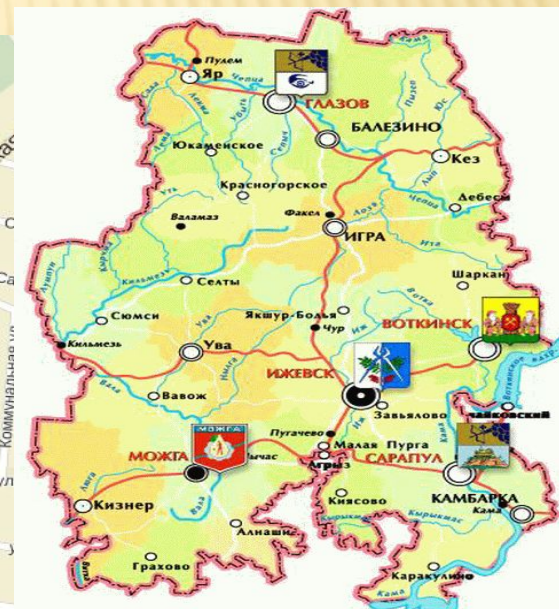
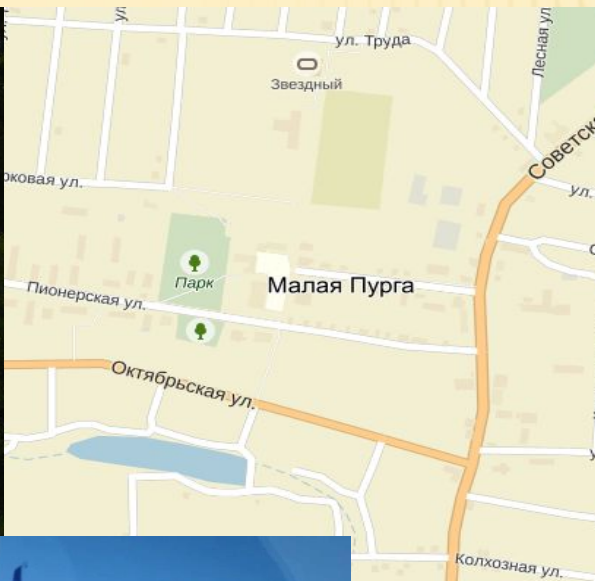



МАЛОПУРГИНСКИЙ РАЙОН СЕЛО МАЛАЯ ПУРГА



Работу выполнил: студент
ОАБ-44.03.05-11м
Соколова Алена

ИСТОРИЯ

Приход села Пургинское открыт в 1859 году, к 1860 году строительство деревянной церкви закончено и 12 декабря храм освящён в честь Архистратига Михаила. Со временем храм обветшал и в 1902 году ему на смену построена каменная церковь, освящённая 3 января 1902 года.

В 1921 году в связи с образованием Вотской АО, село в составе Малопургинской волости передано из Сарапульского уезда Вятской губернии в состав Ижевского уезда новой области. В 1929 году при разделе Ижевского уезда образован Малопургинский район, село становится районным центром. 1 февраля 1963 года район временно был ликвидирован и село 2 года, до 12 января 1965 года, входило в состав Ижевского сельского района.



ГЕОГРАФИЯ

Село расположено на юге республики, в 37 км от столицы — города [Ижевск](#), на границе с [Татарстаном](#). Район расположен в южной части республики и граничит с Можгинским районом на западе, Увинским на северо-западе, Завьяловским на севере, Сарапульским, на востоке, Киясовским на юго-востоке и республикой Татарстан на юго-западе. Западная часть района расположена на Можгинской возвышенности, а восточная — на Сарапульской. С севера на юг район пересекает река Иж, также протекают реки: Кечевка, Агрызка, Лудзинка, Постолка, Бобинка и Большая Сарапулка. Ближайшая железнодорожная станция - [Агрыз](#), находится в 4 км к югу от села. Широта: $56^{\circ}33'23''$ с.ш., долгота $53^{\circ}00'15''$ в.д., высота над уровнем моря 114 м.



ЭКОНОМИКА

- ООО "Предприятие Луч"
- ГУП «Малопургинский сельхоз»
- ООО «Малопургинская МСО»
- ЗАО «Малаяпургагропромэнерго»
- ООО «Малопургинская мебельная фабрика»



ГЕРБ МАЛОПУРГИНСКОГО РАЙОНА

Проект герба Малопургинского района разработан с учетом требований Геральдической службы Российской Федерации.

В левом верхнем углу «вырубной» крест с тонким серебряным контуром, который показывает принадлежность административного района к субъекту Федерации — Удмуртской Республике.

В центре герба находится элемент традиционного украшения женских головных уборов южных удмурток — сюлык, который рассматривался как символ божества плодородия, а также служил знаком родовой талии, знака (пуса), исторически считавшегося покровителем (оберегом) жителей Малопургинского района.

Цветографическое решение герба включает сочетание трех основных цветов: черного, белого и красного. Черный цвет является символом земли и стабильности, красный — цветом солнца и символом жизни, белый — символом космоса и чистоты нравственных устоев. Золотой — духовное богатство народа.

При проектировании герба района стремились предельно сократить элементы с целью улучшения визуального восприятия как на деловых бумагах, так и на больших рекламных щитах.



ОБРАЗОВАНИЕ

В селе имеются:

- Три детских сада («Колокольчик», «Италмас» и «Росинка»);
- Средняя общеобразовательная школа № 1;
- Гимназия;
- Малоपुरгинская детско-юношеская спортивная школа;
- Малоपुरгинский Центр образования;
- Малоपुरгинский Центр детского творчества;
- Центр эстетического воспитания детей «Пурга кизилиос».
- Молодежный центр «Каскад».



ПАМЯТНИКИ



ПАМЯТНИК ЛИКВИДАТОРАМ НА ЧЕРНОБЫЛЬСКОЙ АЭС



ПАМЯТНИК ВОИНСКОЙ СЛАВЫ



АДМИНИСТРАЦИЯ МАЛОПУРГИНСКОГО РАЙОНА



ПРИРОДНО-КЛИМАТИЧЕСКИЕ УСЛОВИЯ

По климатическим условиям землепользование хозяйства относится к южному теплому, незначительно засушливому агроклиматическому району. Климат на территории землепользования характеризуется следующими метеорологическими данными:

- среднегодовая температура $+ 2,1^{\circ}\text{C}$;
- среднегодовая сумма осадков - 475 мм;
- средняя сумма осадков за вегетационный период - 280 мм;
- сумма положительных температур выше 10°C за год - 2000°C ;
- продолжительность вегетационного периода 168 дней;
- относительная величина биоклиматического потенциала - 1,86;
- преобладающее направление ветров в зимний период юго-западное, в летний - северо-западное.

Из перечисленных данных видно, что климат хозяйства благоприятный для возделывания сельскохозяйственных культур, районированных в южной части республики.

Рельеф хозяйства относится к эрозионному типу и представляет систему чередующихся увалов и грив с текущими между ними небольшими речками. Поверхность приобретает тем самым широковолнистый характер.

Увалы имеют слабовыпуклые, реже платообразные вершины. Участки, примыкающие к рекам, более контрастны по рельефу.

Они отличаются от остальной территории широким развитием овражно-балочной сети. Балки имеют неширокие днища и крутые укороченные склоны, поросшие лесом и кустарником. Местами по днищам наблюдается вторичная эрозия.

Влияние рельефа на формирование почвенного покрова велико, а на описываемой территории особенно элементов мезорельефа. Именно элементы мезорельефа перераспределяют влагу атмосферных осадков по земельной поверхности.

По территории хозяйства протекают реки Иж, Постолка и их притоки. Незначительная скорость течения рек, невысокая дренирующая способность и летние паводки привели к широкому развитию пойменно-болотных почв в поймах рек. Грунтовые воды на водоразделенных пространствах находятся на глубине 6-10 м и практически не оказывают влияние на почвообразование. По химическому составу грунтовые воды жесткие с высоким содержанием гидрокарбонатов.

Территория хозяйства в пределах Вятско-Камской провинции южно-таежной подзоны дерново-подзолистых почв.

40,9 % от общей площади занимают дерново-подзолистые почвы. Располагаясь в основном по склонам увалов, они подвержены эрозии разной степени. Эродированные дерново-подзолистые почвы составляют 65 % от площади всех дерново-подзолистых почв. По механическому составу встречаются разновидности от тяжелосуглинистых до песчаного механического состава.

Почвы пахотных угодий слабо окультурены, часть почв имеют повышенную кислотность, низкое и среднее содержание подвижных форм фосфора и обменного калия. Все дерново-подзолистые почвы мало гумусированы и, следовательно, мало содержат усвояемого азота.

ПРИРОДА МАЛОЙ ПУРГИ

