

Заповедники Кузбасса





Кемеровская область расположена в южной части Западной Сибири, образована 26 января 1943 года.

Площадь 95,7 тысяч кв. километров, население 2885 тысяч человек.

НО ЧЕЛОВЕК НЕ ВСЕГДА ДОРОЖИТ, НЕЩАДНО ИСПОЛЬЗУЕТ И МАЛО ЗАБОТИТСЯ О СОХРАНЕНИИ ЭТИХ БОГАТСТВ.






«Томская Писаница»

Поэтому и появилась необходимость в организации заповедников и заказников в Кузбассе.

На территории Кемеровской области находятся: заповедник федерального значения «Кузнецкий Алатау», национальный парк «Шорский», историко-культурный и природный музей-заповедник «Томская писаница» и 14 природных заказников.



Кузнецкий Алатау




парк «Шорский»

Заповедник «Кузнецкий Алатау»

Алтайские горы



Тыскылы





Чулым



Томь

Кузнецкий Алатау – это горная система, восточный отрог Алтайских гор. Он состоит из горных массивов с вытянутыми вершинами – тысками. Эти тыскылы поднимаются выше границы лесов.

«Алатау» в переводе с тюркского языка обозначает «Пёстрые горы». Это название точно отражает первое впечатление от ярких красок Кузнецкого Алатау.

Государственный природный заповедник «Кузнецкий Алатау» был создан 27 декабря 1989 г. в центральной части одноимённого горного массива, на территории Тисульского, Междуреченского и Новокузнецкого районов Кемеровской области.

Рельеф территории горный. Большую часть площади занимают леса. Встречаются альпийские луга и водоёмы.



Ель



Кедровая сосна
сибирская

В заповеднике находятся истоки крупнейших притоков Оби - рек Томи и Чулыма.

Большая часть заповедника Кузнецкого Алатау покрыта горными таёжными лесами из пихты, ели и кедровой сосны сибирской.



Пихта



В "Кузнецком Алатау" можно увидеть около трёхсот видов птиц, двести девять из них гнездятся на территории заповедника.

В заповеднике насчитывают 41 вид малоизученных и редких птиц, численность которых постепенно сокращается.

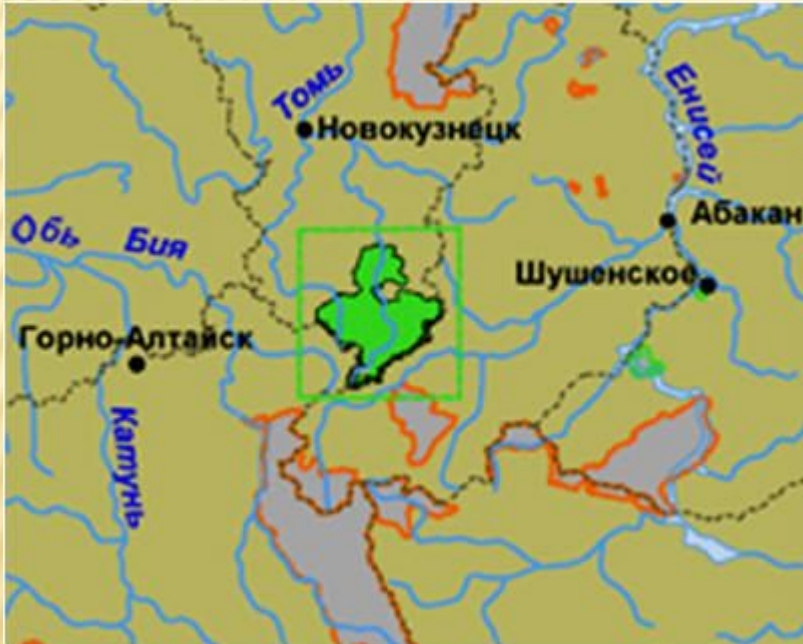
Типичными оседлыми обитателями тайги являются глухарь, кедровка, сойка, кукушка, поползень и другие.

Фауна рыб заповедника состоит из 13 видов. В горных реках обитают сибирский хариус и таймень.

В медленно текущих водах – щука, окунь и налим.

В отрогах Кузнецкого Алатау встречается 5 видов амфибий, однако на территории заповедника отмечены только две – серая жаба и остромордая лягушка. Из 6 видов рептилий Кемеровской области в пределах заповедника обнаружены пока только два – живородящая ящерица и обыкновенная гадюка.

Национальный парк "Шорский"



Шорский национальный парк был организован в 1990 г. на основании постановления советского Правительства от 27 декабря 1989г.

Парк расположен на юге Кемеровской области на территории Таштагольского района.

Протяжённость территории национального парка с севера на юг 110 км, с востока на запад 90 км.

Парк создавался с целью сохранения уникальных участков произрастания кедра, черневой тайги в Горной Шории, а также сохранения культурного наследия коренной шорской национальности.



Лесные массивы среднегорной части Шории почти не затронуты хозяйственной деятельностью и сохранены в своем первозданном виде.





Горная Шория р. Мрассу
«Царские Ворота»

"Царские ворота" - живописные скалы на правом берегу реки Мрассу. Скалы имеют высоту 100 метров и отвесно обрываются в воду.

Они сложены мраморированными известняками. Окраска скал меняется от погоды и освещения. В солнечную, ясную погоду скалы светлые – белые с розоватым оттенком. В пасмурную погоду они становятся угрюмо серыми с фиолетовым оттенком.

Горная Шория – прекрасный уголок кузбасской природы! Здесь издавна живёт сильный, самобытный и талантливый шорский народ. Но сейчас он и природа нуждаются в помощи и защите.

Для этого и был создан Государственный природный национальный парк "Шорский".