



# Путешествие по Азии: Босфор - Ташкент

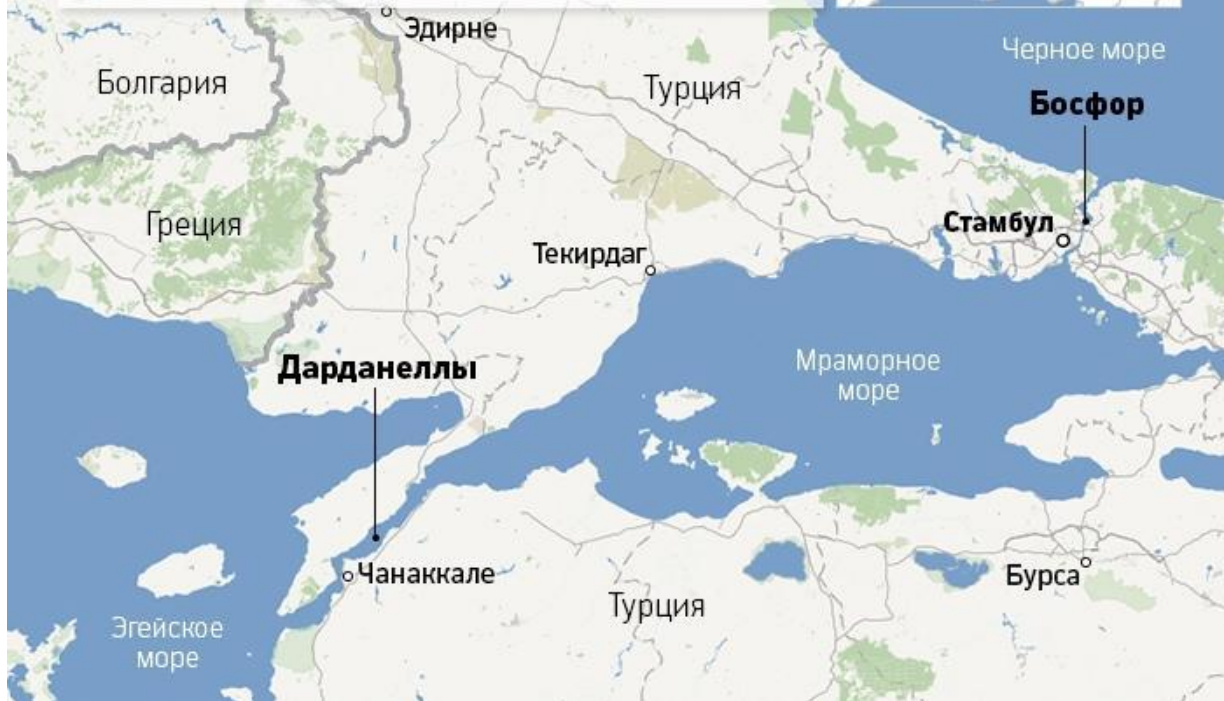




## Проливы Босфор и Дарданеллы

В 2013 году через Босфор и Дарданеллы прошли около 74,3 тыс. судов

	Босфор	Дарданеллы
Длина, км	30	65
Ширина, м		
минимальная	700	1300
максимальная	3700	6000
Максимальная глубина, м	120	103



# Босфор и Дарданеллы



Босфорский мост соединяет европейскую и азиатскую части Стамбула. Длина моста — 1560 м, 3 пролёта — 2 береговых и 1 центральный судоходный. Длина основного пролёта — 1074 м, ширина моста — 33 м, высота опор — 165 м над водой. Высота габарита для прохода судов от низа судоходного пролёта до поверхности воды — 64 м.



# Византий – Константинополь – Стамбул



**Голубая мечеть или Мечеть Султанахмет — первая по значению мечеть Стамбула. Строилась с 1609 по 1616 годы, вместимость – около 10000 человек.**



**Собор Святой Софии – Премудрости Божией, Святая София Константинопольская, Айия-Софья – бывший православный собор, впоследствии – мечеть, ныне – музей; памятник византийского зодчества, символ «золотого века» Византии.**





# Малоазиатское нагорье





# Ангорские породы животных



**Ангорские (мохеровые) козы**



**Ангорские (вислоухие) кролики**



**Ангорские (разноглазые)  
белые кошки**





# Анкара

Анкара — один из древнейших городов Малой Азии. Известен ещё с VII века до нашей эры под греческим именем *Ангира* или *Анкира* («якорь»), расположенный на перекрестке оживленных торговых дорог, связывающих Европу и Азию. 13 октября 1923 года Анкара была объявлена столицей Турции.





# Анталия



Город возведен древними жителями на каменистом побережье в 159 году до н.э. Назван в честь царя Пергамского – Аттала II, он и был почетным образователем этой туристической сказки. Простираясь вдоль Анталийского залива, Анталия умело совмещает на своей территории сушу и воду, пляжи соприкасаются с сухопутными зонами, а крутые скалы обвиваются тропической растительностью. Здесь и высокие горы, и глубокие пещеры, и фантастическая растительность, и масса современных и древних достопримечательностей. В настоящее время Анталия – излюбленное место отдыха россиян.



# Левант



Левант - общее название стран восточного Средиземноморья (Сирия, Ливан, Израиль, Иордания, Палестина). Здесь зародилось земледелие. Первые очаги возделывания злаковых культур на территории Леванта возникли почти десять тысяч лет назад.



# Бейрут



Бейрут является местом нахождения ливанского правительства и играет центральную роль в ливанской экономике, при этом многие банки и корпорации базируются в Центральном округе, районе улицы Хамра, улицы Верден и в Ашрафие. Город является центром финансовой и культурной жизни региона, известен своей прессой, театрами, культурными мероприятиями и ночными клубами.




# Иерусалим – город трёх религий

Иерусалим – один из самых древних городов на Земле, имеющий 5000-летнюю историю. Город уникален своим расположением, ставшим перекрестком не только торговых и военных дорог, но различных культур Юга и Севера, Запада и Востока. Этот город объединил чаяния многих народов, став для них духовным центром.

Иерусалим называют городом трех религий – иудаизма, христианства и ислама. Храмовые сооружения, многочисленные артефакты встречаются здесь, практически на каждом шагу. Безусловно, большая их часть сосредоточена в Старом городе. Среди них, особенно чтимые: Стена Плача, храм Гроба Господня и мечеть аль-Акса.







Иерусалимский храм Воскресения Христова, более известный как храм Гроба Господня. Считается, что он стоит на том месте, где, согласно Священному Писанию, был распят, погребён, а затем воскрес Иисус Христос. В храме ежегодно совершается церемония схождения Благодатного огня. Современный храм Гроба Господня — архитектурный комплекс, включающий Голгофу с местом Распятия, ротонду (сооружение с куполом, под которым непосредственно расположена Кувуклия), Кафоликон (соборный храм Иерусалимской Церкви), подземный храм Обретения Животворящего Креста, храм святой равноапостольной Елены и несколько приделов.





**Эль-Масджид эль-Акса — мечеть,  
расположенная на Храмовой горе  
Иерусалима. Является третьей  
святыней ислама. В мечети  
одновременно могут молиться до  
5000 верующих.**







**Стена Плача, Западная стена или Ха-Котель ха-Маарави – часть (длиной 485 метров) древней стены вокруг западного склона Храмовой Горы в Старом Городе Иерусалима, уцелевшая после разрушения Второго храма римлянами в 70 году н.э. Величайшая святыня иудаизма вне самой Храмовой Горы.**



# Мёртвое море

Мёртвое море – бессточное солёное озеро между Израилем и Иорданией. Уровень воды в озере на 430 метров ниже уровня океана и падает со скоростью примерно 1 метр в год. Побережье озера является самым низким участком суши на Земле. Мёртвое море – это один из самых солёных водоёмов на Земле, солёность составляет 300-310‰. Длина моря – 67 км, ширина – 18 км в самом широком месте, максимальная глубина – 306 м.







# Мекка - место хаджа мусульман

**Мекка - город в Саудовской Аравии - центр паломничества мусульман. В центре Мекки находится главная и крупнейшая в мире мечеть Аль-Харам (Заповедная, Великая), во внутреннем дворе которой располагается главная святыня ислама — Кааба. Въезд немусульман в Мекку запрещён.**





# Пустыни Аравийского полуострова





# Персидский залив



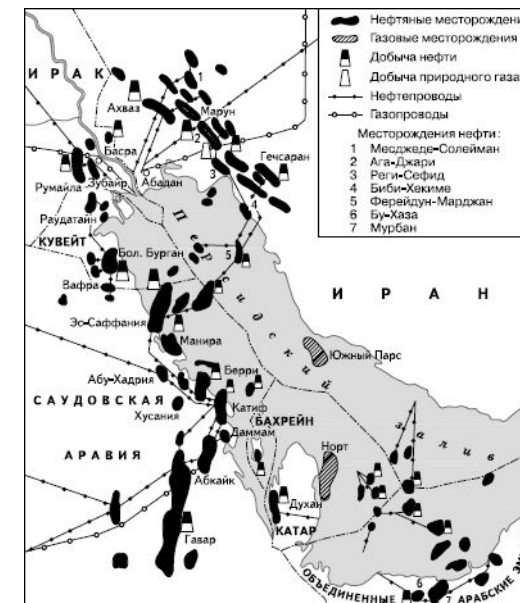
По гидрологическому, гидрохимическому и другим параметрам Персидский залив относится к морям. Площадь залива — 239 000 км<sup>2</sup>, длина — 926 км, ширина — 180—320 км, средняя глубина — менее 50 м, максимальная — 102 м.







В пределах бассейна Персидского залива выявлено около 300 нефтяных и газовых месторождений, из которых 13 с запасами нефти от 1 до 10 млрд т и 40 с запасами нефти от 100 млн до 1 млрд т. Площадь бассейна оценивается в 2,93 млн. км<sup>2</sup>, в том числе около 290 тыс. км<sup>2</sup> акватории залива. Район Персидского залива - это область уникальной концентрации нефти и газа. Запасы нефти по данным конца 1980-х годов составляют 53,6 млрд. т, газа - 26,7 трлн. м<sup>3</sup>.





# Саудовская Аравия





# Объединённые Арабские Эмираты



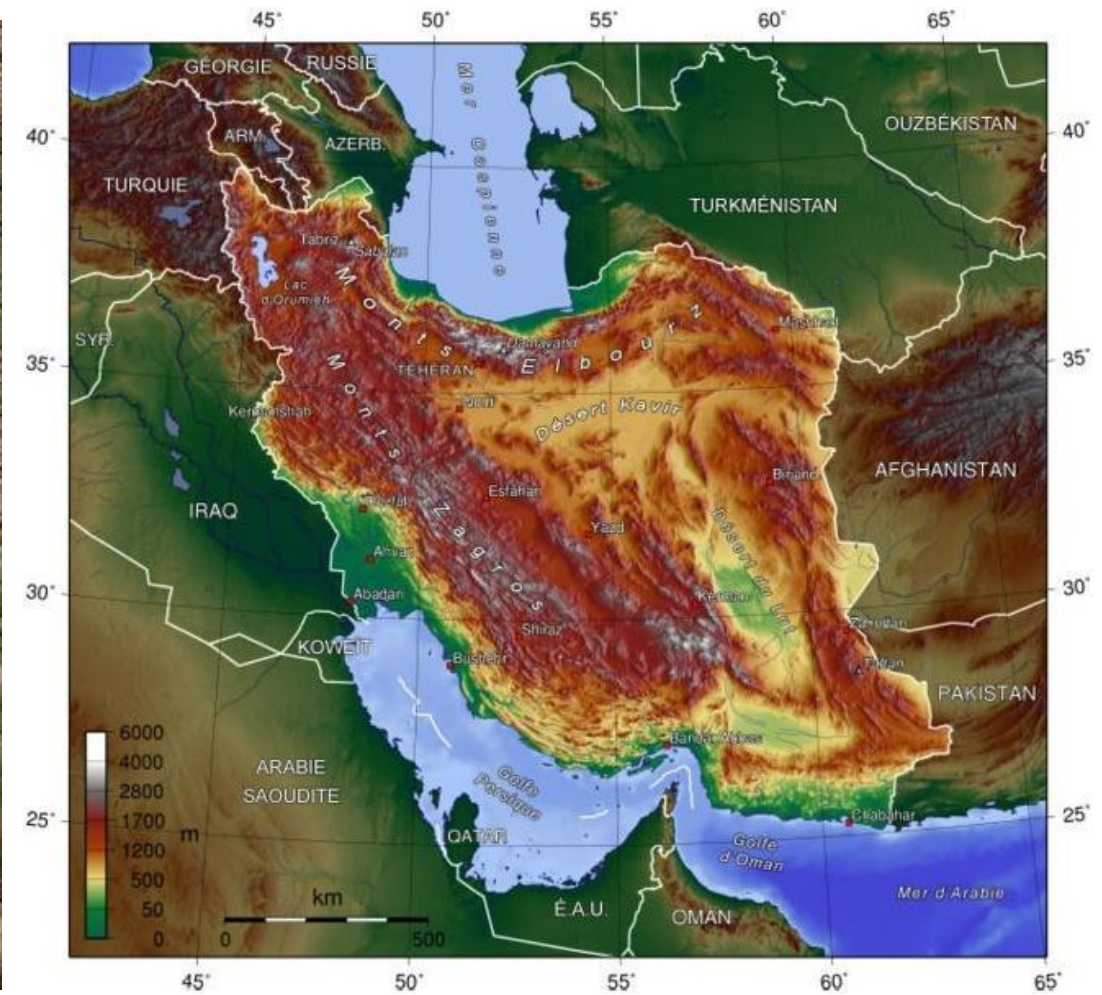


# Катар





# Иранское нагорье







# Шираз

Шираз известен как город поэтов, цветов и вина. Это родина плеяды выдающихся деятелей культуры средневекового Ирана: Хафиза, Саади и других. В настоящее время — центр нефтяной и электронной промышленности, а также туризма. Шираз славится своим относительно мягким климатом и обилием зелени на улицах. Также город знаменит своими оазисами, устроенными в соответствии с приведёнными в Коране описаниями загробных садов блаженств.



# Тегеран - столица Ирана



©Intercaspian.com



# Туркменистан





# «Врата в преисподнюю»

Посетить «Врата в преисподнюю» можно на территории бывшей туркменистанской деревни Дарваза. Именно здесь находится одноименный газовый кратер, который у каждого очевидца вызывает ощущения зловещего места. По всему диаметру Дарваза, который достигает 60 метров, уже более 45 лет непрерывно горит огонь. Зажжение произошло в результате человеческой деятельности. Когда на объекте был обнаружен газ, геологи его просто-напросто подожгли в надежде остановить выход потока. Но, на удивление учёных пламя не потухло и горит по сей день.





# Водная проблема Средней Азии

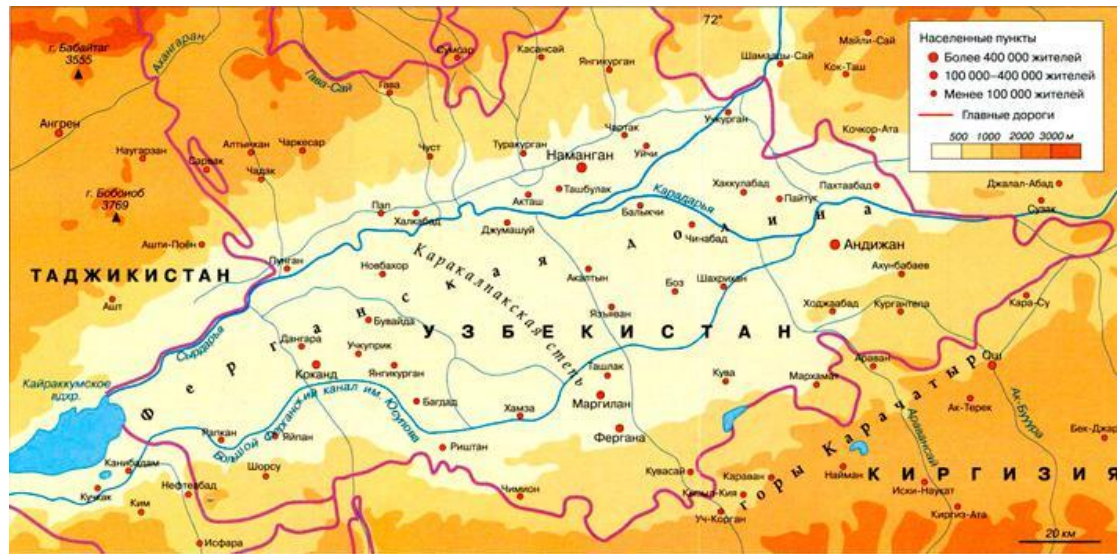
Проблемой является неравномерное распределение воды в регионе вкупе с неэффективным использованием и зависимостью населения стран Центральной Азии от земледелия и, как следствие, ирригации. Снижение уровня Аральского моря — совокупность экологических, биологических, почвенных, климатических и социальных явлений, связанных с усыханием Аральского моря и образованием на его месте пустыни Аралкум.











# Ферганская долина







# Ташкент





# Домашнее задание

- Прочитать §54;
- Выполнить тест на портале «Электронный журнал»