

ТОПОНИМИКА КУРСКОЙ ОБЛАСТИ



FedotoVA

Что такое топонимика?

Топонимика - это наука
о географических именах и их
происхождении

(от греческого «топос» - место и
«онима» - имя)

Топоним – собственное название
отдельного географического места
(Ожегов С.И. Толковый словарь русского
языка. – М., 1994. С. 792.)

В названиях отражена история



Любой географический объект на территории области - будь то населенный пункт, река, станция, лес, балка и т. д. - имеет свое исторически сложившееся название. Однако написание названий, хоть и исторически сложившихся, на картах, в документах, в других источниках информации регулируется Конституцией РФ, Федеральным Законом «О наименованиях географических объектов», рядом других законодательных актов. Также существует Государственный каталог географических названий РФ, где ведется реестр всех географических объектов РФ, где каждому присваивается регистрационный номер, описано его местоположение и характеристики.



Географические названия - это не просто обозначения на карте, это своеобразный код доступа к другим источникам информации, а их унификация позволяет употреблять их в любых документах: законодательных, правительственных, служебных, в деятельности органов административного управления, транспорта, связи, в научных, учебных, информационных и других изданиях.

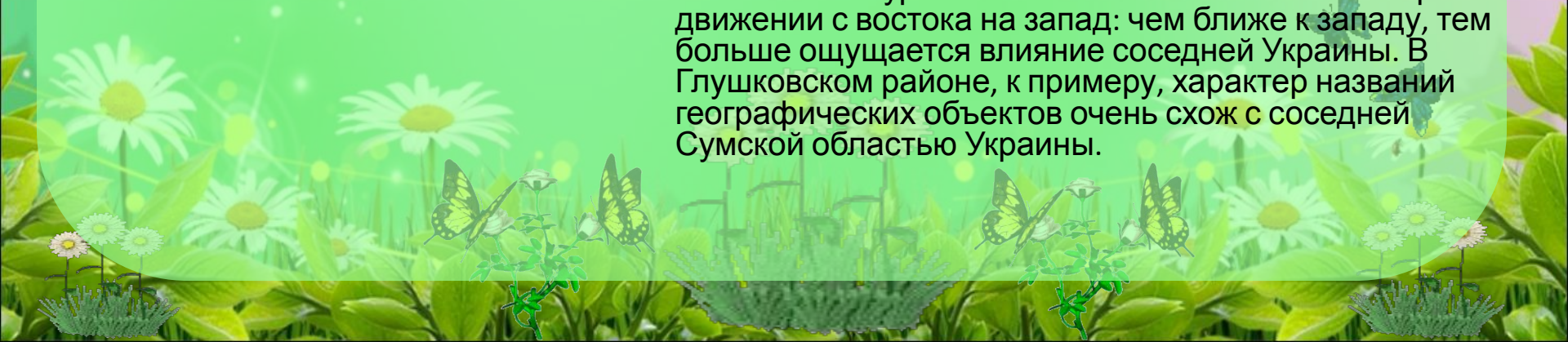
Следы древних языков



В топонимах Курской области обнаруживаются кроме русского языка и его диалектов, следы языков древних народов, живших или кочевавших на её территории: скифских, тюркских, угро-финских, древнеславянских и др.

Многие населенные пункты, расположенные в различных районах области, имеют одинаковые названия. Так, к примеру, в Курской области существует 8 населенных пунктов с названием Матвеевка, такое же количество Алексеевкок и Букреевкок, 11 раз повторяются населенные пункты Ивановка, Николаевка, Михайловка, 12 - имеют название Семеновка. Лидером по повторениям является Александровка, в нашей области населенных пунктов с таким названием насчитывается 17. Название урочища Степь в пределах области встречается 5 раз, а реки Ржавец - 4 раза.


Топонимика Курской области также изменяется при движении с востока на запад: чем ближе к западу, тем больше ощущается влияние соседней Украины. В Глушковском районе, к примеру, характер названий географических объектов очень схож с соседней Сумской областью Украины.



«Курск»



Существует несколько версий происхождения названия города Курск. Первая версия предполагает, что название города произошло от месторасположения города. Он расположился в том месте где ручей Кур впадает в реку Тускарь.



Народный термин курья, что означает «заводь» или «узкий проток реки», или «речной залив», возможно, как-то связан с гидронимом. Но, по преданию, Кур был в старые времена рекой, причём настолько полноводной, что по ней ходили суда. И только впоследствии он обмелел до ручейка. Если посмотреть карту города, то по всей длине нынешнего ручья Кур с обеих сторон идут возвышенности.



Вторая версия утверждает, что название города связано с обилием куропаток, обитавших в данной местности.

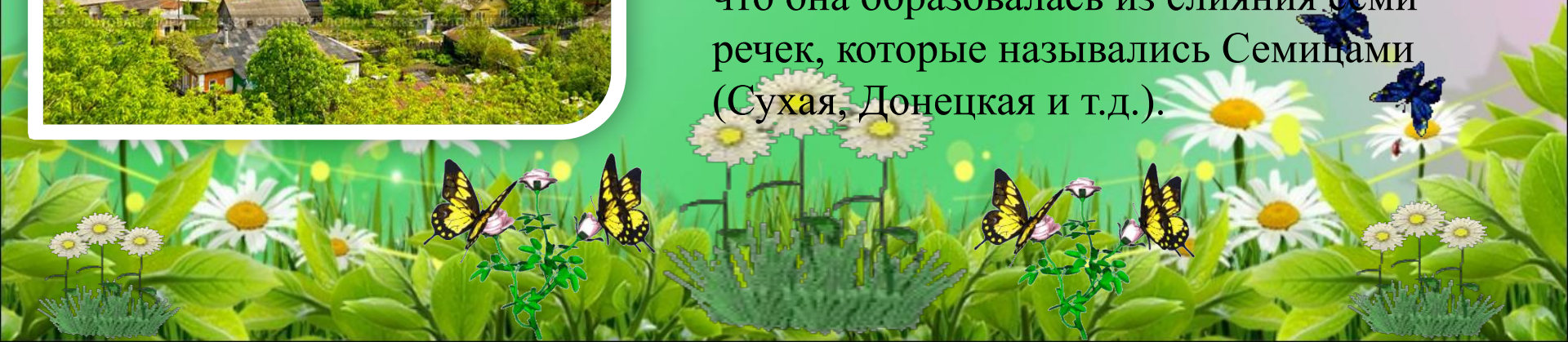
Третья версия – с тем, что здесь издревле разводили кур. В доказательство приводятся названия близлежащих сёл, имеющих «куриные названия». Однако вполне вероятно, что куры в названии города Курска никакой роли не сыграли.

Согласно четвёртой версии, Курск сам по себе стоит на месте перехода из «варяг в греки». А по — старо норвежски кур означает «поселение». Поэтому вполне вероятно, что именно викинги или варяги могли основать здесь поселение и назвать его так.


«ХОРОША НАША СЕЙМ – РЕКА»



Главная река Курской области – Сейм, является притоком реки Десны. Сейм берёт начало в логу «Голова Сейма» Скороднянского района Белгородской области. Длина реки составляет 717 км. Протекая по широкому дну долины, река то в одном, то в другом месте образует большие излучины (меандры). В древнерусских памятниках река называется Семь. В говорах и теперь сохранилась старая форма Семь. По преданию, река названа так в связи с тем, что она образовалась из слияния семи речек, которые назывались Семицами (Сухая, Донецкая и т.д.).



«ХОРОША НАША ТУСКАРЬ – РЕКА»



Тускарь – река в Курской области, длина её составляет 108 километров, площадь водной поверхности (бассейн) составляет 2478 квадратных километров. По городу, протекает в живописных местах. В последнее время, как и большинство рек в центре России начала мелеть. Летом, наблюдается изменения уровня в зависимости от выпадающих осадков и температуры воздуха. На Тускари, в четырёх километрах к северу от Курска, построено водохранилище, которое должно улучшить водоснабжение города и сделать реки Тускарь и Сейм более полноводными. А начало Тускарь берёт у деревни Новоалександровка Щигровского района. На фото слева, Тускарь на территории монастыря Коренная Пустынь, в местечке Свобода.

