

# Астана-город мечты





## ВЕХИ СОЗДАНИЯ СТОЛИЦЫ

**6 июля 1994 года** - принимается *Постановление Верховного Совета Республики Казахстан «О переносе столицы Республики Казахстан»*

**9 октября 1996 года** – *Указом Президента Республики Казахстан Н.А. Назарбаева создается Акмолинская специальная экономическая зона в административных границах территории города Акмолы*

**5 апреля 1997 года** - *В соответствии с Указом Президента стратегические цели города Акмолы включаются в список приоритетных направлений экономики Республики Казахстан в целях привлечения прямых инвестиций*

**20 апреля 1997 года** – *Н.А. Назарбаев издает Указ «Об объявлении г. Акмолы столицей Республики Казахстан»*

**10 декабря 1997 года** – *Город Акмола объявлен столицей нашего государства*

**6 мая 1998 года** – *издается Указ Главы государства «О переименовании города Акмолы – столицы Республики Казахстан в город Астану – столицу Республики Казахстан»*

**9-10 июня 1998 года** – *Проводится Международная презентация новой столицы Республики Казахстан – города Астаны.*



Қарма қорға

Астана





## Физико-географическая характеристика

Площадь территории города — 722 км<sup>2</sup>. Город стоит на степной равнине. Рельеф территории города представляет собой низкие надпойменные террасы.

Астана расположена на двух берегах реки Ишим. Город разделяют на две части — правый берег и левый берег. Гидрографическая сеть города представлена, помимо единственной реки Ишим, также и её незначительными правыми притоками, проходящими по землям города — Сарыбулак и Акбулак. В радиусе 25-30 км вокруг Астаны имеются многочисленные пресные и солёные озера.

Климат города резко-континентальный. В связи с не очень благоприятным для человека расположением посреди склонной к засушливости и сильным ветрам степи, осуществляется масштабный проект по размещению вокруг города зелёной «стены» - полосы с деревьями и другими крупными зелёными насаждениями.


Климат Астаны

Показатель	Янв.	Фев.	Март	Апр.	Май	Июнь	Июль	Авг.	Сен.	Окт.	Нояб.	Дек.	Год
Абсолютный максимум, °C	3,4	4,8	22,1	29,7	35,7	40,1	41,6	38,7	36,2	26,7	18,5	4,5	41,6
Средний максимум, °C	-9,9	-9,2	-2,5	10,9	20,2	25,8	26,8	25,2	18,8	10,0	-1,4	-8	8,9
Средняя температура, °C	-14,2	-14,1	-7,1	5,2	13,9	19,5	20,8	18,8	12,3	4,6	-5,4	-12,1	3,5
Средний минимум, °C	-18,3	-18,5	-11,5	0,2	7,9	13,2	15,0	12,8	6,6	0,2	-8,9	-16,1	-1,5
Абсолютный минимум, °C	-51,6	-48,9	-38	-27,7	-10,8	-1,5	2,3	-2,2	-8,2	-25,3	-39,2	-43,5	-51,6
Норма осадков, мм	16	15	18	21	35	37	50	29	22	27	28	22	320



**Правый  
берег**

**Левый  
берег**





# *Набережная Ишима*





# Климат

*Резко континентальный. Лето жаркое и сухое, зима морозная и долгая. Среднегодовая температура 3,1 °С. Осадков выпадает 300 мм в год. При среднелетней температуре около 20 °С и среднезимней температуре около -15 °С нередко случаи, когда летом жара может превысить 40 °С, а зимой возможны морозы до -50 °С в связи с тем, что города зимой могут достичь сибирские морозы, летом — жаркие воздушные массы Средней Азии.*



*Астана летом*



*Астана зимой*















# Национальный состав

	Численность в 1989 году	%	Численность в 1999 году	%	Численность в 2012 году	%
всего	281252	100,00 %	319324	100,00 %	742918	100,00 %
Казахи	49798	17,71 %	133585	41,83 %	540815	72,80 %
Русские	152147	54,10 %	129480	40,55 %	128928	17,35 %
Украинцы	26054	9,26 %	18070	5,66 %	13453	1,81 %
Немцы	18913	6,72 %	9591	3,00 %	7930	1,07 %
Татары	9339	3,32 %	8286	2,59 %	9937	1,34 %
Белорусы	8220	2,92 %	5761	1,80 %	3834	0,52 %
другие	5498	1,64 %	3649	0,83 %	9099	1,22 %
Поляки	2412	0,98 %	2537	0,79 %	2412	0,32 %
Корейцы	1329	0,47 %	2028	0,64 %	4981	0,67 %
Ингуши	2311	0,67 %	1822	0,57 %	2732	0,31 %
Азербайджанцы	997	0,35 %	902	0,28 %	2978	0,40 %
Башкиры	1187	0,42 %	870	0,27 %	1009	0,14 %
Чеченцы	514	0,18 %	752	0,24 %	1063	0,14 %
Молдаване	1004	0,36 %	629	0,20 %	696	0,09 %
Армяне	814	0,29 %	576	0,18 %	1025	0,14 %
Узбеки	640	0,23 %	429	0,13 %	8166	1,10 %
Киргизы	94	0,03 %	196	0,06 %	3400	0,46 %
Уйгуры	53	0,02 %	161	0,05 %	881	0,12 %

## Национальный состав 2012



## Национальный состав 1989





# Монумент «Байтерек» - символ НОВОЙ СТОЛИЦЫ.





# Ночной вид на «Байтерек».






Башня "**Байтерек**" стала символом и визитной карточкой столицы. Высота сооружения составляет 105 метров. На отметке **97** метров расположена смотровая площадка, с которой открывается живописная панорама современного города. Число 97 неслучайно, оно символизирует год переноса столицы из Алматы в Астану. В здании Байтерека находятся художественная галерея, огромный аквариум и ресторан.



# Аккорда – резиденция Главы государства.



# Дом правительства





# Дворец мира и согласия. «Пирамида».




# Дом «Триумф Астаны».





# Аквапарк



# Осетровые рыбы в аквапарке.





# **Экзотические жители аквапарка.**





# Цветущий город.





Думан




**Ещё одна новая для Казахстана модель в индустрии развлечений – центр «Думан», в котором воплотилась идея Президента Казахстана Нурсултана Назарбаева о создании единого развлекательного центра, где можно было бы отдохнуть всей семьей. Застывшей в ледяном плену веткой коралла воспринимается многими океанариум в довольно суровом декоре северного Казахстана. Капля южных морей, увезённая более чем на три тысячи километров – океанариум – уникальный, первый и единственный в Казахстане аттракцион, сердце развлекательного центра «Думан». Развлекательный центр представляет собой целостное сооружение, состоящее из нескольких тематических зон: Океанариум, 3DКинотеатр, сеть кафе и торговых залов, центральная зона, предназначенная для прогулок и отдыха, Аттракцион «Джунгли», боулинг, казино, многофункциональный зал и гостиничный комплекс.**





***Еще одним объектом, достойным внимания жителей и гостей столицы является этнографический парк "[Карта Казахстана-Атамекен](#)", представляющий собой уникальный музей под открытым небом. Площадь занимаемой парком территории составляет 1,7 га, на которой представлены все города и исторические памятники Казахстана.***

# ***Монумент «Қазақ елі»***





# ***Дворец независимости***





# *Дворец искусств «Шабьт»*





# *Хан Шатыр*



# *Дом министров*





*«Астана - это символ обновления Казахстана, символ неиссякаемой созидательной энергии его многонационального народа. Это символ веры народа, приступившего в далеко не самые легкие времена к возведению новой столицы, в свои собственные силы. Это символ надежды и уверенности нации, обретшей свободу, в своем процветающем будущем, в будущем своих потомков».*

*Назарбаев Нурсултан Абишевич*