

Добро пожаловать в Карелию!







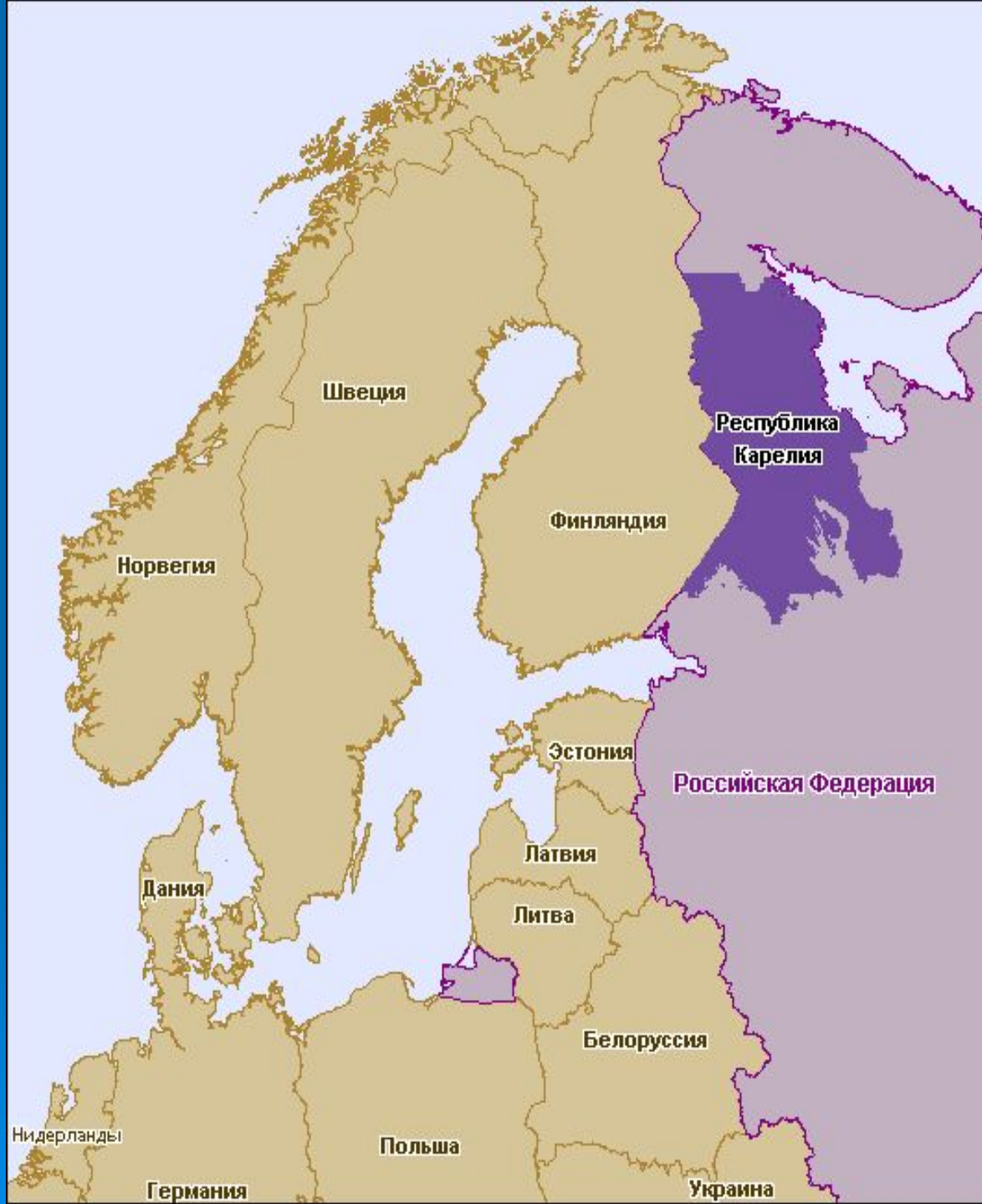






Республика Карелия расположена на северо-западе России, входит в состав Российской Федерации. Площадь Карелии - 180,5 тыс. кв. км (1,06% территории Российской Федерации). Протяженность территории республики с севера на юг достигает 660 км. С запада на восток по широте города Кеми протяженность составляет 424 км.

По размерам своей территории Карелия занимает 5 место среди республик Российской Федерации, она вполне сопоставима с Грецией или Болгарией, и в четыре раза превосходит Швейцарию, Данию или Нидерланды.



Историческая справка

20 мая 1784 года - *Олонецкая Губерния.*

8 июня 1920 года - *Карельская Трудовая
Коммуна.*

25 июля 1923 года - *Карельская АССР.*

31 марта 1940 года - *Карело-Финская ССР.*

16 июля 1956 года - *Карельская АССР.*

**13 ноября 1991 года -
Республика Карелия**

Государственным гербом
Республики Карелия является
прямоугольный щит с
изображенным на нем профилем
стоящего медведя черного цвета.
Золотое обрамление щита
переходит в стилизованное
изображение ели
с левой стороны и
сосны - с правой.
Венчает композицию золотая
восьмиконечная звезда
(сдвоенный крест) – символ
вечности и путеводности,
источник жизни, процветания,
счастья.



Автор – врач Ю.Нивин



Государственный флаг Республики Карелия представляет собой прямоугольное полотнище с равновеликими горизонтальными полосами: верхняя полоса - красного цвета, средняя - голубого цвета и нижняя - зеленого цвета.

Автор – юрист А.Киннер

□ Край родной — Карелия!
Древняя мудрая земля.
Братских племён одна семья,
Карелия!

Звените, озера, и пой, тайга!
Родная земля, ты мне дорога.
Высоко на сопках твоих стою
И песню во славу тебе пою.

Край родной — Карелия!
Ты мне навек судьбой дана.
Здравствуй в веках, моя страна,
Карелия!

Герои былин среди лесов и гор
Живут на земле нашей до сих пор.
Лейся, песня! Кантеле, звонче пой
Во имя карельской земли святой!

Край родной — Карелия!
Рун и былин напев живой.
Вижу рассвет лучистый твой,
Карелия!

Гимн Карелии

композитора А.Белобородова,
авторы текста - А.Мишин и И.Костин



Столица Карелии – город Петрозаводск


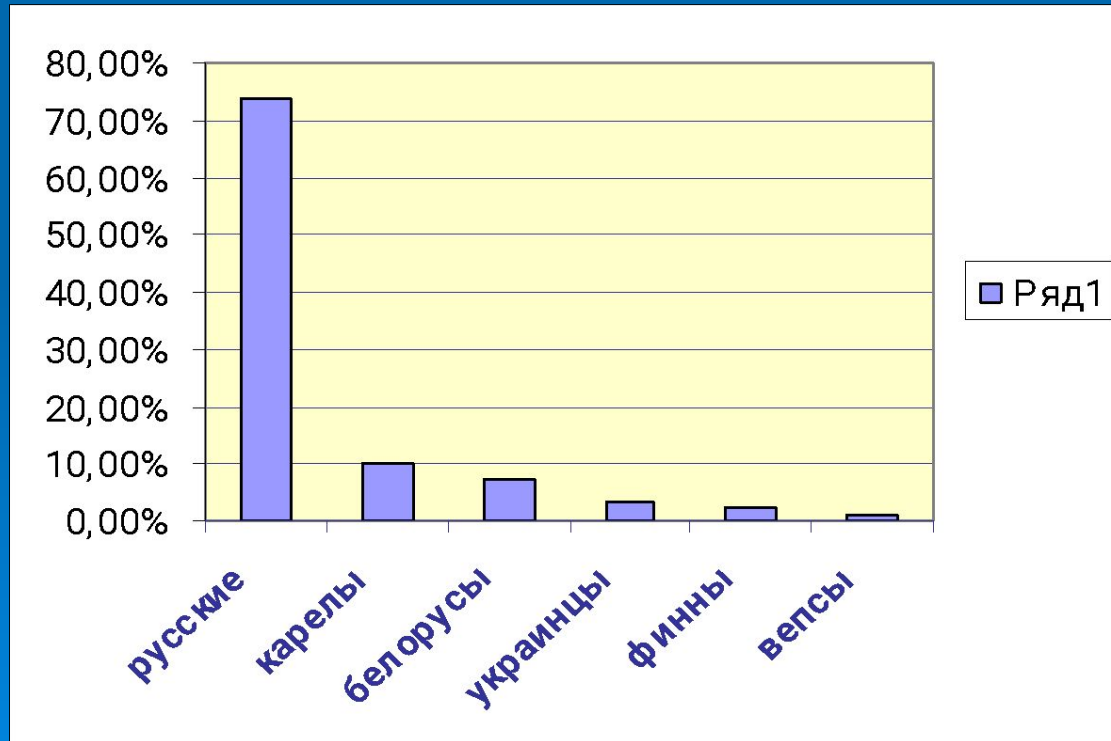
Прислушайся внимательно к названию города:
Петрозаводск, из названия частично понятна история города.

В 1703 году великий русский царь Пётр I создал в наших краях завод, чтобы плавить пушки.



Город	год основания
<u>Олонец</u>	1137г.
<u>Сортавала</u>	12в.
<u>Кемь</u>	14в.
<u>Пудож</u>	1382г.
<u>Суоярви</u>	16в.
<u>Лахденпохья</u>	1600г.
<u>Питкяранта</u>	середина 19в.
<u>Сегежа</u>	1914г.
<u>Медвежьегорск</u>	1916г.
<u>Беломорск</u>	1938г.
<u>Кондопога</u>	1938г.
<u>Костомукша</u>	1977г.

Население Карелии






Вся республика – музей.

*Здесь века в глаза озёр глядятся.
Здесь по берегам земли моей
Рыбьей чешуёю серебрятся
Маковки часовен и церквей.
Зорь прекрасней я нигде не
встретил.*

Каждый остров - сказка наяву.

*Царство сонных,
серебристых вётел,
Обронённых кем-то в синеву.
Видишь камышей зелёных пики?
Видишь ивы в кроткой красоте?
Видишь солнца трепетные
блики
На проснувшейся воде?
А Авдышев.*



Достопримечательности Карелии!













Oleg Semenenko
























**Отдых
в Карелии**

туристический проект



**Отдых
в Карелии**

туристический портал



**Отдых
в Карелии**

туристический портал





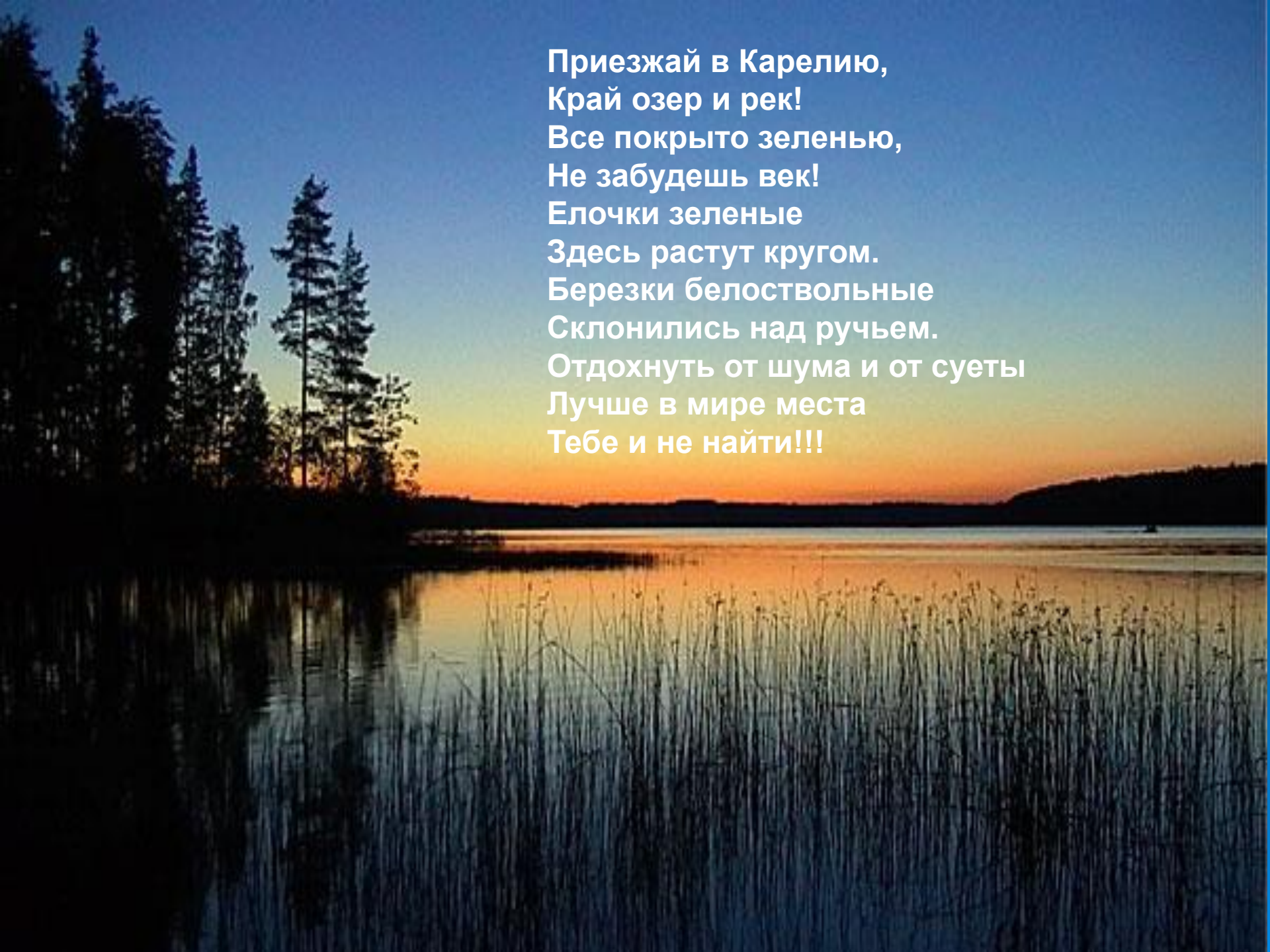












Приезжай в Карелию,
Край озер и рек!
Все покрыто зеленью,
Не забудешь век!
Елочки зеленые
Здесь растут кругом.
Березки белоствольные
Склонились над ручьем.
Отдохнуть от шума и от суеты
Лучше в мире места
Тебе и не найти!!!