

МАУК «МКПЦ Киришского муниципального района».  
Центральная детская библиотека.

# ВЕЛИКАЯ ОТЕЧЕСТВЕННАЯ ВОЙНА: КИРИШСКИЙ ПЛАЦДАРМ **1941 - 1943**



2019 год



Город Кириши, выросший на месте боёв Великой Отечественной войны, справедливо называют символом воинского и трудового подвига. Он вырос на поле боя, он встал из руин и пепла на месте воронок и траншей. Два долгих года сражались здесь советские воины, сдерживая натиск ударных сил гитлеровцев.

Кириши находились в руках врага с осени 1941-го до начала октября 1943 года.





Великая Отечественная война стала для жителей Киришского района тяжким испытанием. Уже в августе 1941-го почти вся территория района оказалась ареной крупномасштабных ожесточённых боевых действий с участием большого количества живой силы и военной техники. В октябре крупная группировка немецких войск форсировала реку Волхов, двинулась на Будогощь и далее на Тихвин, чтобы достичь реки Свирь и, соединившись с финскими войсками, замкнуть второе кольцо блокады Ленинграда.





Противник потерпел поражение под Тихвином и отступил. Но небольшой участок территории района, включая поселок Кириши, остался в руках гитлеровцев на длительное время как хорошо укрепленный плацдарм.

Развалины химзавода и песозавода были

использованы фашистами как мощные укрепления.

Удерживаемый врагом участок местности вошёл в историю Великой Отечественной войны как Киришский плацдарм.





1942 г. Взорванный мост через реку Волхов в Киришах. Фото Д. Онохина

Киришский плацдарм стал незабываемой страничкой военной истории для каждой из воюющих сторон. Его центральная точка находилась по другую сторону Волхова, охватывая Кириши и взорванный железнодорожный мост. По берегу его ширина составляла четыре километра, а в глубину на восток он тянулся на два с половиной километра. В самом узком месте его размеры сокращались до 500 метров.



Для удержания плацдарма противник не жалел ни сил, ни средств, превратив его в мощный узел обороны с большим числом инженерных сооружений. Передний край представлял собой сплошную траншею полного профиля с большим количеством огневых точек в виде пулемётных гнёзд и ДЗОТов.





На плацдарме располагалось до ста огневых пулемётных точек, артиллерийские, миномётные и зенитные батареи. Вся территорию плацдарма вдоль и поперёк пересекали ходы сообщения, позволявшие скрытно осуществлять манёвр живой силой. В течение двух лет система оборонительных сооружений непрерывно совершенствовалась.




Немцы по ночам  
переправляли на плацдарм  
на понтонах и штурмовых  
лодках боеприпасы,  
имущество и продовольствие,  
забирая на обратном пути  
раненых. Пополнение  
пробиралось через сплетение  
искореженных ферм моста,  
прикрываясь вязанками  
хвороста.





Осада советскими войсками плацдарма в районе Киришей продолжалась более 21 месяца. Ожесточенные бои сменялись периодами относительного затишья.







Наиболее интенсивные бои за плацдарм разгорелись в августе и сентябре 1942 г .

5 августа советские танки атаковали Киришский плацдарм в районе химзавода. В течение всего дня на этом участке 50-60 танков пытались

взломать немецкую оборону.

В ходе боя нашим войскам удалось совершить локальный прорыв немецкой обороны ( 500 м по фронту и 300 м в глубину), но к вечеру эту позицию под натиском немецких войск пришлось оставить.



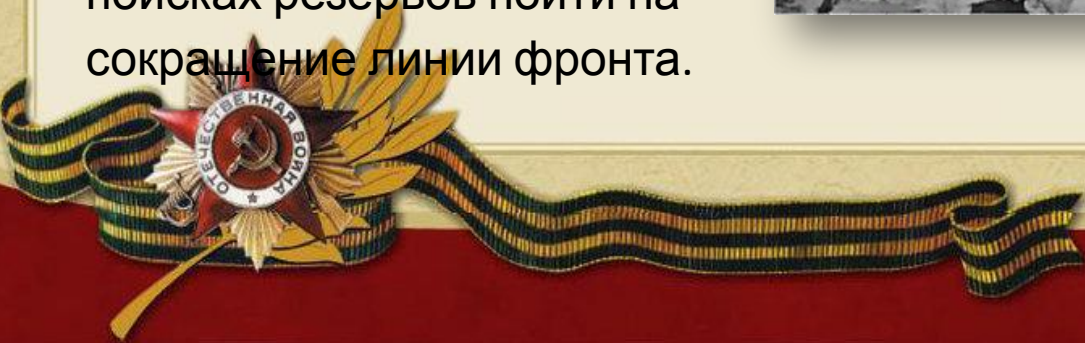


Неудачные попытки ликвидировать плацдарм заставили советское командование искать новые способы изменить ситуацию в свою пользу. Так в ноябре 1942 года было принято решение сделать минный подкоп под рощу «Высокую» — важный опорный пункт противника. Не очень удачные попытки сделать подкопы предпринимались и раньше. На этот раз работы проводились с особой тщательностью и в условиях повышенной секретности. В 07:00 утра 23 февраля 1943 года после двух отвлекающих зарядов, который был такой силы, что уничтожил весь гарнизон опорного пункта противника. Штурмовой батальон 44-й стрелковой дивизии без потерь занял позиции на высотах. Операция вошла в историю, как знаменитый «Киришский подкоп».



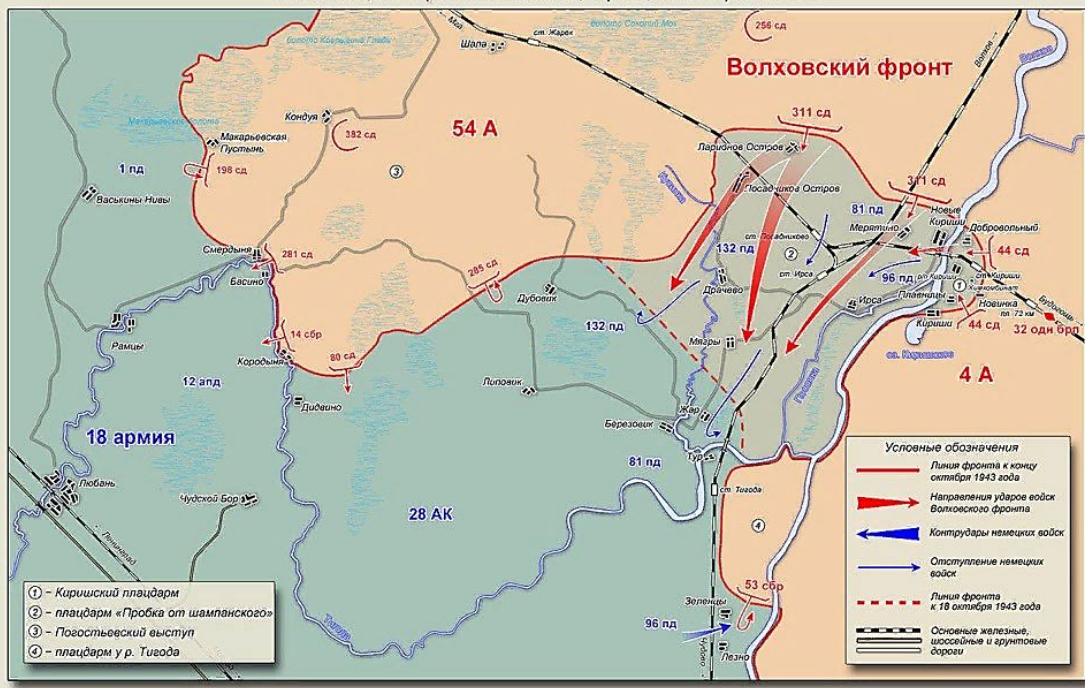
● Группа бойцов и офицеров 44-й стрелковой дивизии.

С начала 1943 года (после успешного прорыва войсками Волховского и Ленинградского фронтов блокады Ленинграда) Киришский плацдарм утратил для фашистов своё особое значение. Немецкие дивизии, удерживавшие плацдарм оказались под угрозой окружения. Противник был вынужден в поисках резервов пойти на сокращение линии фронта.





Ликвидация Киришского плацдарма, октябрь 1943 г.



В ночь на 4 октября немецкие войска оставили Киришский плацдарм и отступили на рубеж реки Кусинка. Этот день отмечается как день освобождения Киришей. А 23 января 1944 года Киришский район был полностью освобождён от немецких оккупантов. Однако, в результате не прекращавшихся в течение двух лет боев поселок был полностью стерт с лица земли.





Спустя годы на местах этих героических боёв вырос город . И память о тех событиях навсегда сохранится в облике города. Ведь большинство памятников современного города Кириши посвящено Великой Отечественной войне.



## Мемориал «Памяти павших»

Мемориал «Памяти павших» встречает всякого прибывшего в город по железной дороге, так как находится рядом с железнодорожной станцией Кириши. Он заложен осенью 1968 г в дни празднования 25-летия освобождения Киришей от фашистов. Автор монумента — архитектор города И.Н. Доркин. Это братское воинское захоронение, где покоятся более четырех тысяч воинов, погибших в боях за Кириши во время Великой Отечественной войны. Их имена записаны на 5 стелах, символизирующих склоненные в скорби знамена. В центре мемориала - вечный огонь, доставленный с Пискаревского кладбища в Ленинграде.



В 1973 г к монументу добавлены две стелы с барельефным изображением советских воинов (скульптор Левашов В.И.). В создании мемориала принимали участие все строительные организации и промышленные предприятия города. Сотни рабочих, школьников, пенсионеров и домохозяек трудились на строительстве памятника и благоустройстве его территории. В октябре 1973 года были поставлены 4 горизонтальные стелы с именами погибших, в мае 1975 года их стало ещё на 4 больше, чуть позже добавились ещё две, потом ещё несколько, потом ещё. На могилах лежат мраморные плиты, на которых высечены слова из «Реквиема» Р.Рождественского.






## Стела «Передний край обороны»

Линия фронта проходила прямо через территорию современного города. Передний край обороны тоже отмечен памятником. Теперь он стоит в тенистом сквере, среди жилых домов. А во время войны здесь было лишь перепаханное снарядами поле.

Памятник расположен недалеко от средней школы №2. Стела – стилизованное крыло самолёта и 17 противотанковых надолбов установлены в октябре 1968 года.

Авторы проекта – художник В.В. Салапин и архитектор И.Н. Доркин. В сооружении памятника приняли участие строительное управление ГРЭС, завод железобетонных изделий, комбинат благоустройства, монтажники управления «Нефтезавод монтаж» и отделочники специализированного управления треста №46.



## «Эхо войны»

Бои за освобождение Киришей были столь сильны, что населенный пункт на правом берегу реки был стёрт с лица земли. Развалины котельной завода стандартного домостроения – практически всё, что осталось от довоенного посёлка Кириши.

Строители молодого города решили превратить их в памятник тем, кто погиб здесь во время войны. Чтобы потомки не забывали об ужасах войны и делали все возможное, чтобы не допустить ее повторения.

Памятник был открыт 7 ноября 1967 года.



## Памятник «Защитникам киришской земли»

На пересечении проспектов Ленина и Победы на высоком постаменте, словно приготовившись к атаке, стоит танк Т-34, грозная боевая машина Великой Отечественной войны. Он установлен к 25-летию освобождения Киришей в сентябре 1968 года. Автор проекта – бывший главный архитектор города И.Н.Доркин. В боях под Киришами участвовала 185 танковая дивизия и 7 танковая гвардейская бригада. Но этот памятник усановлен в честь всех воинов и соединений 4-й и 54-й армий Волховского фронта, принимавших участие в боевых действиях на киришской земле.



## Памятный знак

### «Начало наступления советских войск по освобождению Киришей»

При въезде в город со стороны пос. Будогощь, у пересечения проспектов Победы и Героев, 3 октября 1983 года в честь 40-летия освобождения Киришей, на небольшом насыпном кургане была установлена пушка ЗИС-3.



## Памятный знак «Сапёрам Волховского и Ленинградского фронтов»


Памятный знак был установлен 23 февраля 1988 года возле воронки, которая осталась со времён войны( после завершения операции «Подкоп» ). Впоследствии планировалось установить на этом месте памятник.

Инициатива открыть новый мемориал принадлежала Киришскому союзу офицеров, ее поддержала местная власть. Был объявлен конкурс на лучший проект, создана комиссия, которая курировала ход работ. Реализовался проект благодаря средствам областного гранта, помощи районного бюджета и местных строительных фирм «Китеж» и «Вертикаль». Памятный знак изготовила петербургская военно-мемориальная компания «Северо-Запад». Мемориал был торжественно открыт 8 ноября 1987 года.



# Памятник «Погибшим деревням»


Расположен между зданием администрации и Домом культуры. Автор проекта Т.М.Богомолова. Два столба символизируют поднятые вверх в мольбе руки. В центре между ними – каменная плита, на которой высечена карта довоенного Киришского района и обозначены уничтоженные во время войны и так и не восстановленные населённые пункты. Всего их – 29. Вверху между столбами установлен набатный колокол. Памятник был открыт к 50-летию Победы 9 мая 1995 года.



# Комплекс

## «Память войны»

К 60-летию освобождения Киришей и в память о 60-ти воинских частях советской армии, принимавших участие в боях на киришском плацдарме, на территории спасательной станции был основан комплекс «Память войны».



## Мемориальные бюсты Героям Советского Союза

Памятники киришанам,  
Героям Советского Союза  
Александру Ивановичу Сидорову  
и Сергею Николаевичу Ульянову  
Судьба героев во многом похожа  
родились в 1921 году на  
киришской земле, прошли с  
боями через всю страну и  
пол-Европы; погибли в апреле  
1945 года. Оба героя получили  
свои награды посмертно.



Лейтенант Александр Сидоров со своей ротой успешно форсировал Одер и принял активное участие в создании и удержании плацдарма для наступающих войск. В бою он был тяжело ранен, от чего и скончался через несколько дней. Старшина Сергей Ульянов участвовал в штурме Берлина, где командовал артиллерийским взводом. Он вовремя обнаружил и подорвал гранатой немецкий станковый пулемет, уничтожив при этом его расчет. Однако в том же бою погиб.

Открытие бюстов состоялось 4 октября 2008 года, в день 65-летия освобождения киришской земли от немецко-фашистских захватчиков



## Поисковые отряды

В течение многих лет на территории Киришского района ведётся поисковая работа по нахождению и захоронению останков солдат Великой Отечественной войны. Кроме того деятельность поисковиков включает в себя и розыск родственников найденных солдат, и выведение их из списков пропавших без вести, и публикацию в Книгах Памяти, и главное – увековечение установленных в результате поисковых действий имен на воинских мемориалах.

На сегодняшний день в Киришском районе работают 3 поисковых отряда: «Аверс» В. Чернышова, «Небо Ленинграда» Е. Халамова и «Волховский фронт» А. Кудрявцева



Помните! Через века, через года, - помните!  
О тех, кто уже не придет никогда, - помните!

Люди! Покуда сердца стучатся, - помните!  
Какою ценой завоевано счастье, - пожалуйста,  
помните!

Песню свою отправляя в полет, - помните!  
Детям своим расскажите о них, чтоб запомнили!

Отрывок из "Реквиема"  
Роберта Рождественского

